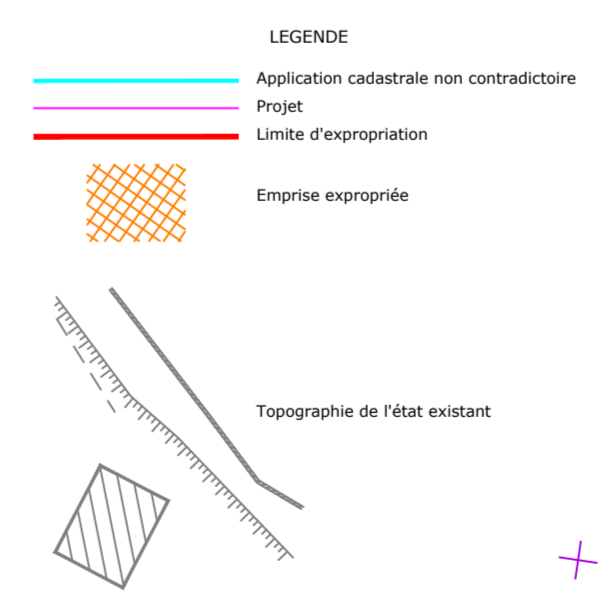


D n°313
7ha48a27ca
3 - H (7ha48a22)
3 - Ea (1a47)

D n°325
3ha25a60ca
4 - H (2ha70a94)
4 - E (54a66)

D n°319
1a90ca
2 - H (1a51)
2 - E (39ca)

D n°327
20ha86a95ca
1 - H (20ha84a64)
1 - E (2a21)



LEGENDE
Section et n° de parcelle concernée

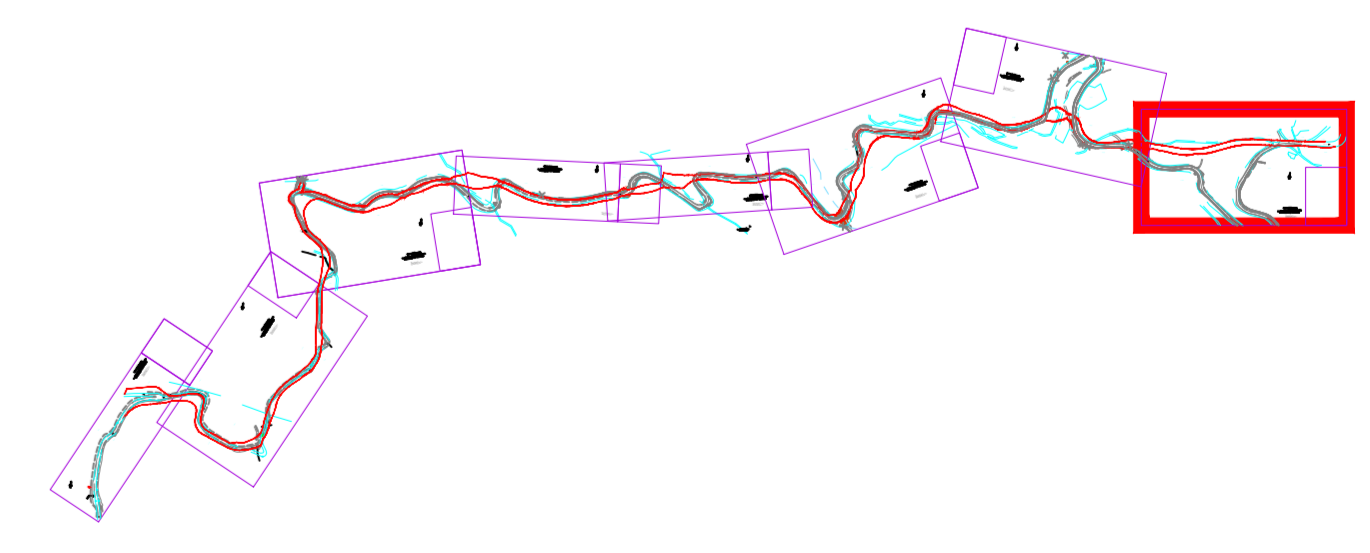
$C4 \ n^{\circ} 1475$ — Surface totale parcelle
 $T - H$ — Surface hors emprise
 T — Totalité de la parcelle
 E — Surface d'emprise
 n° sur état parcellaire

NOTA:
Système de coordonnées Lambert IV
L'application cadastrale résulte de la combinaison
entre l'agencement graphique d'un document fiscal
au 1/2000 et de l'état des lieux.
Elle ne résulte donc pas de l'application d'une limite
définie contractuellement avec les riverains.

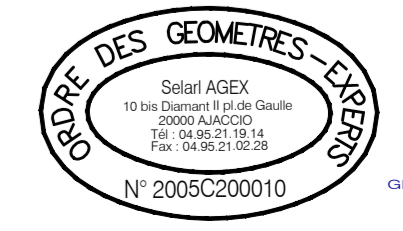


DEPARTEMENT DE LA CORSE DU SUD
Commune d' AJACCIO
PLANCHE 01/08
section D

PLAN PARCELLAIRE
Echelle: 1/500



Selari AGEX - Géomètres Experts
10bis Diamant II
20000 AJACCIO
Tél: 04 95 21 12 14 Fax: 04 95 21 02 28
Mail: agex2a@wanadoo.fr
Le Village - au dessus de la Poste
20114 FIGARI
Tél: 04 95 27 05 41
Mail: agex_figari@orange.fr



Origine du plan: 1/2500
 PARCELLAIRE: 04/07/12
 2005027 - 1/25000