



Commune d' AJACCIO

# CULLETTIVITÀ DI CORSICA COLLECTIVITE DE CORSE

## Nouvelle voie Caldaniccia-Bodiccione Îlot compensatoire de Sant'Angelo

### Croquis de visualisation des parcelles touchées par l'îlot compensatoire sur fond de plan cadastral Echelle : 1/2500

INDICE	DATE	MODIFICATIONS
A	21/10/2021	Mise à Jour des numéros de plans
B	27/04/2022	Mise à Jour du plan parcellaire
C	26/06/2022	Distinction du domaine public de l'Etat, des autres parcelles privées
D		
E		
F		



Bureau de Bastia  
Les terrasses du Fango - Bâtiment C  
Rue Père André Marie - 20200 Bastia

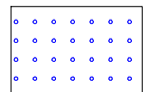
Bureau de Balagne  
Résidence Luigina - Bâtiment F  
Boulevard de Fogata - 20220 l'île Rousse

Bureau d'Ajaccio  
RN 194 - ZA Baleone Centre  
20167 Sarrola-Carcopino

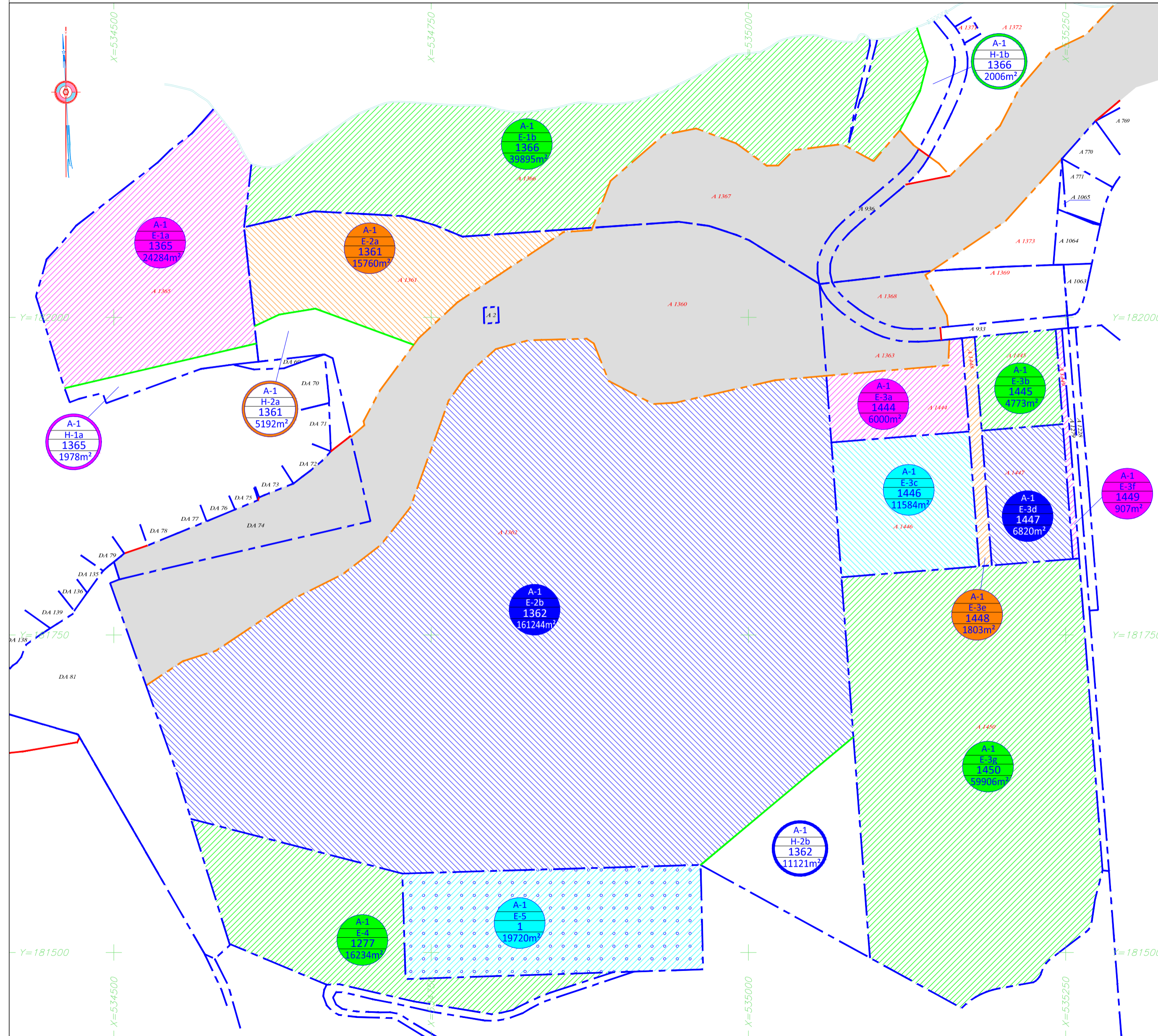
Tél : 04 95 34 80 80  
Mail : contact@cabinetsibella.com

ssRéf:11010/1  
ssRéf:11419/1  
Réf:12851/1

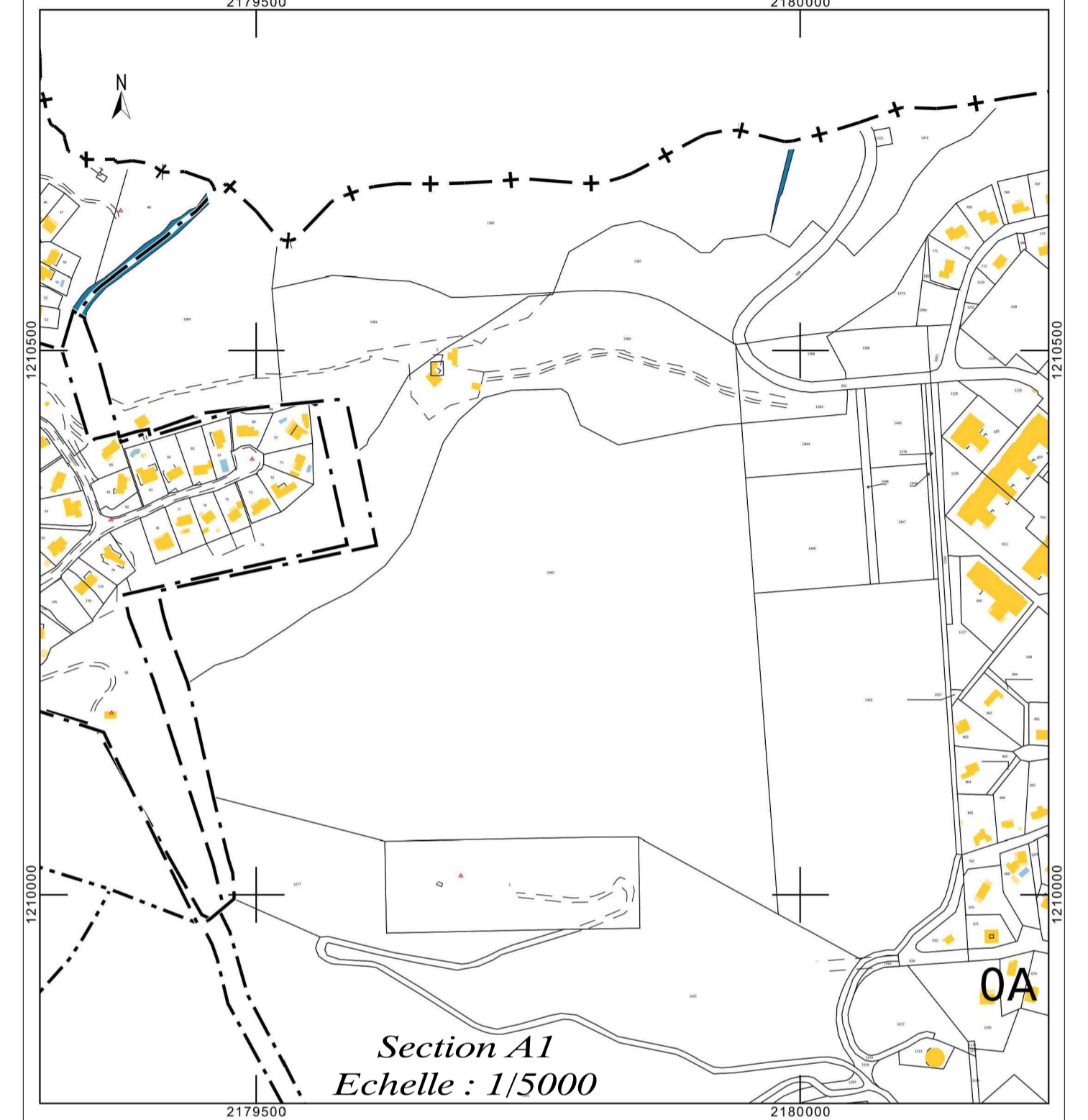
Dressé le: 01/07/2021



Domaine Public de l'Etat sur lequel doit être établie une convention de type "ORE"



### EXTRAIT DU PLAN CADASTRAL



NOTA:  
 PLANIMETRIE rattachée au LAMBERT IV.  
 L'application cadastrale pourra être "ajustée" suivant les éléments topographiques qui seront relevés pour l'étude du projet définitif (à l'exception des 6 zones mesurées dans le cadre de cette mission)  
 Limite d'emprise transmise par la CTC le 22/08/2017 fichier "Penetrante.dwg" et la réunion du 18/03/2020  
 Limite suivant le Document d'arpentage n°2728 A dressé par M. Achard en 2018  
 Limite de morcellement  
 Surfaces de l'îlot compensatoire  
 Surfaces conformément au plan parcellaire transmis le 11/01/22  
 Dressé par le Cabinet SIBELLA Géomètres-Experts Tél:04.95.34.80.80 CB:PB/CD Réf:12851/1