

SELARL AGEX - Association de Géomètres Experts
 POGGI Pierre - LOIR Julie - DENEUFBOURG François
 PALANDRI Serena - RODRIGUEZ Yoann - POGGI Nicolas
 Successeurs des cabinets J-A LEDERMANN et B LOPEZ

PLAN PARCELLAIRE

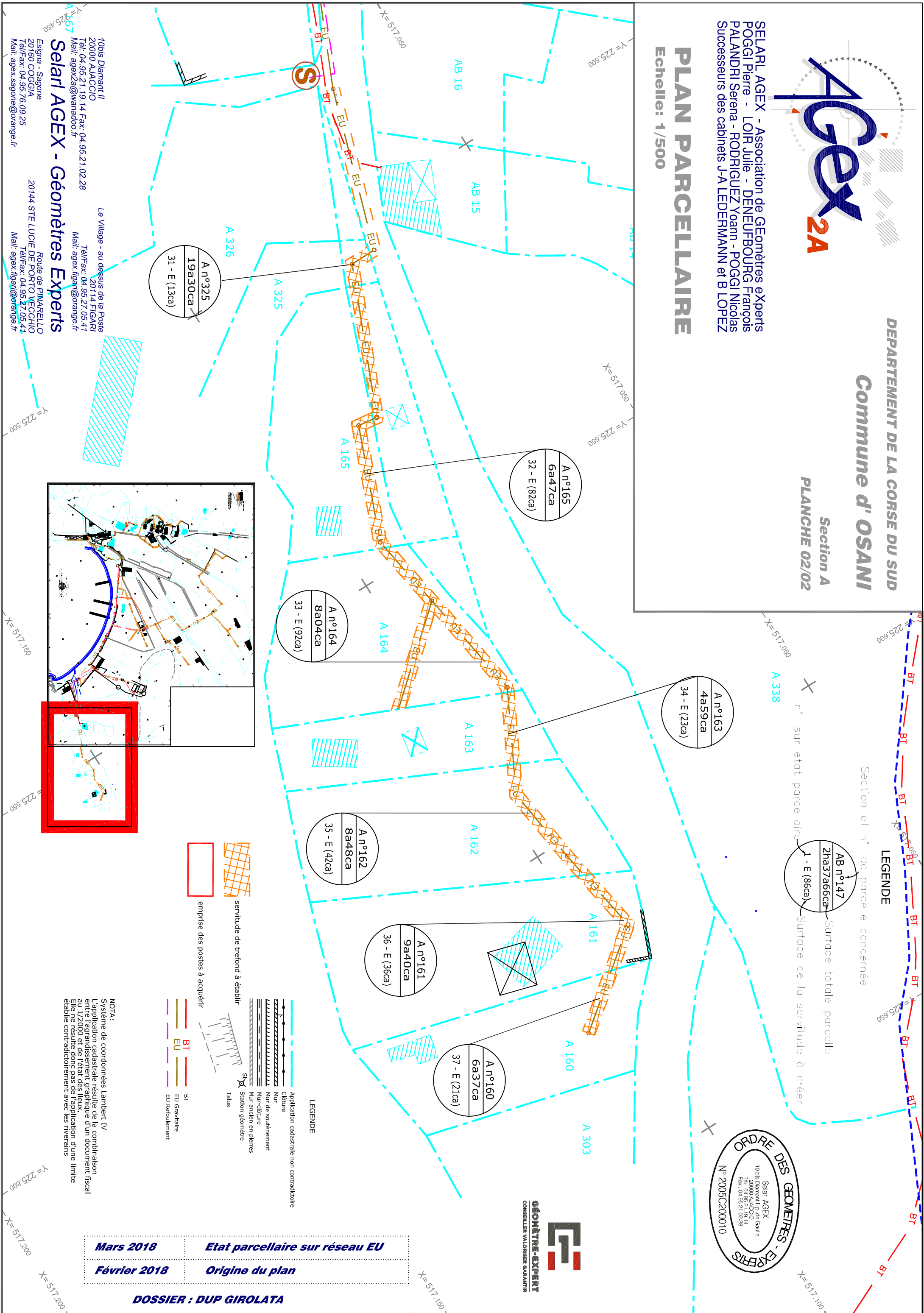

Echelle: 1/500

DEPARTEMENT DE LA CORSE DU SUD
 Commune d'OSANI

Section A
 PLANCHE 02/02

LEGENDE

- Section et n° de parcelle concernée
- AB n°147
2ha37a66ca Surface totale parcelle
- 1 - E (86ca) Surface de la servitude à créer



- LEGENDE**
- Application cadastrale non contradictoire
 - Closure
 - Mur
 - Mur de soutènement
 - Mur-clôture
 - Mur ancien en pierres
 - Station géomètre
 - Talus
 - servitude de trefond à établir
 - emprise des postes à acquérir
 - BT
 - EU Gravitaire
 - EU Refoulement

Mars 2018	Etat parcellaire sur réseau EU
Février 2018	Origine du plan

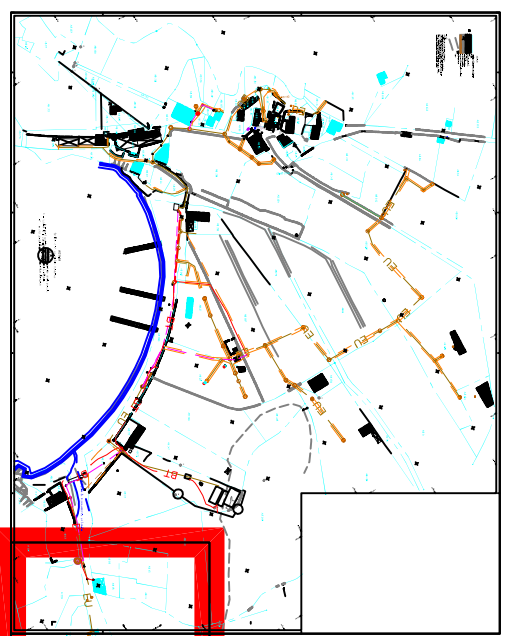
DOSSIER : DUP GIROLATA

10bis Diamant II
 20000 AJACCIO
 Tél: 04 95 21 19 14 Fax: 04 95 21 02 28
 Mail: agex2a@wanadoo.fr

Esigna - Sagone
 20160 COGGIA
 Tél/Fax: 04 95 76 09 25
 Mail: agex.sagone@orange.fr

Le Village - au dessus de la Poste
 20114 FIGARI
 Tél/Fax: 04 95 27 05 41
 Mail: agex.figari@orange.fr

Routte de PINARELLO
 20144 STE LUCIE DE PORTO VECCHIO
 Tél/Fax: 04 95 27 05 41
 Mail: agex.figari@orange.fr



NOTA:
 Système de coordonnées Lambert IV
 L'application cadastrale résulte de la combinaison
 entre l'arpentage graphique d'un document fiscal
 en 172000 et de l'état des lieux
 Elle ne résulte donc pas de l'application d'une limite
 établie contradictoirement avec les riverains