

RECUEIL DES ACTES  
ADMINISTRATIFS  
N°2A-2023-038

PUBLIÉ LE 3 AVRIL 2023

# Sommaire

## Direction de la mer et du littoral de Corse / Direction de la mer et du littoral de Corse

2A-2023-03-30-00057 - Arrêté portant autorisation d occupation du domaine public maritime - ARAGON Guillaume?? (8 pages)	Page 4
2A-2023-03-30-00042 - Arrêté portant autorisation d occupation du domaine public maritime - BATTINI Jean-Baptiste?? (7 pages)	Page 13
2A-2023-03-30-00041 - Arrêté portant autorisation d occupation du domaine public maritime - BRES-COLONNA Isabelle?? (8 pages)	Page 21
2A-2023-03-30-00045 - Arrêté portant autorisation d occupation du domaine public maritime - CAPPÄ-DUPRAZ Benjamin?? (8 pages)	Page 30
2A-2023-03-30-00038 - Arrêté portant autorisation d occupation du domaine public maritime - CARLINI Philippe?? (8 pages)	Page 39
2A-2023-03-30-00044 - Arrêté portant autorisation d occupation du domaine public maritime - CICCADA Philippe?? (7 pages)	Page 48
2A-2023-03-30-00053 - Arrêté portant autorisation d occupation du domaine public maritime - CODACCIONI Bruno?? (8 pages)	Page 56
2A-2023-03-30-00052 - Arrêté portant autorisation d occupation du domaine public maritime - COURTY Emmanuel?? (8 pages)	Page 65
2A-2023-03-30-00056 - Arrêté portant autorisation d occupation du domaine public maritime - DALAKUPEYAN Jean-Daniel?? (8 pages)	Page 74
2A-2023-03-30-00048 - Arrêté portant autorisation d occupation du domaine public maritime - LOVICHI Jean-Jacques?? (8 pages)	Page 83
2A-2023-03-30-00051 - Arrêté portant autorisation d occupation du domaine public maritime - MUDJEREDIAN Camille?? (8 pages)	Page 92
2A-2023-03-30-00055 - Arrêté portant autorisation d occupation du domaine public maritime - PAGNINI Thomas?? (7 pages)	Page 101
2A-2023-03-30-00046 - Arrêté portant autorisation d occupation du domaine public maritime - PARRINELLO Anthony?? (7 pages)	Page 109
2A-2023-03-30-00040 - Arrêté portant autorisation d occupation du domaine public maritime - PINELLI Céline?? (8 pages)	Page 117
2A-2023-03-30-00047 - Arrêté portant autorisation d occupation du domaine public maritime - PIRAS Antoinette?? (8 pages)	Page 126
2A-2023-03-30-00043 - Arrêté portant autorisation d occupation du domaine public maritime - SANTONI François?? (7 pages)	Page 135
2A-2023-03-30-00054 - Arrêté portant autorisation d occupation du domaine public maritime - SOLER Guillaume?? (7 pages)	Page 143
2A-2023-03-30-00039 - Arrêté portant autorisation d occupation du domaine public maritime - TOMASI Pascale?? (8 pages)	Page 151

2A-2023-03-30-00050 - Arrêté portant autorisation d'occupation du domaine public maritime - VALDRIGHI Hervé?? (7 pages)	Page 160
2A-2023-03-30-00049 - Arrêté portant autorisation d'occupation du domaine public maritime, plage de terre sacrée - LOVICHI Jean-Jacques?? (7 pages)	Page 168

Direction de la mer et du littoral de Corse

2A-2023-03-30-00057

30/03/2023

Arrêté portant autorisation d'occupation du  
domaine public maritime - ARAGON Guillaume



**Arrêté n°  
portant autorisation d'occupation du domaine public maritime**

**Le préfet de Corse, préfet de la Corse-du-Sud  
Chevalier de la Légion d'honneur  
Officier de l'ordre national du Mérite**

- Vu** le code de l'environnement, notamment son article L321-9 ;
- Vu** le code général de la propriété des personnes publiques (CG3P), notamment ses articles L 2111-4, L 2122-1, L 2122-2 et L 2122-3;
- Vu** le code de l'urbanisme, notamment ses articles L 146-4 et L 146-6;
- Vu** l'ordonnance n°2017-562 du 19 avril 2017, relative à la propriété des personnes pour le titre d'occupation du domaine public maritime naturel ;
- Vu** la loi 2011-1749 du 05 décembre 2011 relative au plan d'aménagement et de développement durable de la Corse (PADDUC) ;
- Vu** le décret n°2004-374 du 29 avril 2004 modifié relatif aux pouvoirs des préfets, à l'organisation et à l'action des services de l'État dans les régions et les départements ;
- Vu** le décret n°70-229 du 17 mars 1970 portant déconcentration administrative en ce qui concerne le domaine public administratif ;
- Vu** le décret n° 2021-1140 du 1<sup>er</sup> septembre 2021 relatif à la direction de la mer et du littoral de Corse ;
- Vu** le décret du Président de la République du 15 janvier 2021 nommant M. Pierre LARREY secrétaire général de la préfecture de Corse-du-Sud ;

- Vu** le décret du Président de la République du 15 février 2022 portant nomination de M. Amaury DE SAINT-QUENTIN, préfet hors classe, en qualité de préfet de Corse, préfet de la Corse-du-Sud ;
- Vu** l'arrêté de la ministre de la transition écologique et de la ministre de la mer, en date du 23 septembre 2021, nommant M. Riyad DJAFFAR directeur de la mer et du littoral de Corse ;
- Vu** la délibération 15/235 AC de l'assemblée de Corse du 02 octobre 2015 portant approbation du PADDUC ;
- Vu** la délibération 15/236 AC de l'assemblée de Corse du 02 octobre 2015 approuvant la liste des espaces terrestres et marins, sites et paysages remarquables ou caractéristiques ;
- Vu** la délibération 15/237 AC de l'assemblée de Corse du 02 octobre 2015 approuvant la carte des vocations des plages et séquences littorales dans lesquelles peuvent être autorisés des aménagements légers ;
- Vu** la demande d'occupation temporaire du domaine public maritime formulée le 06/02/2023 par M. ARAGON Guillaume, sur la commune d'Ajaccio, plage de Trottel;
- Vu** l'avis favorable du maire en date du 15/02/2023 ;

**CONSIDERANT** que la plage de Trottel, commune d'Ajaccio est identifiée dans le PADDUC comme étant une plage à vocation « URBAINE » ;

**CONSIDERANT** que l'occupation demandée ne fait pas obstacle aux usages correspondant à l'affectation des immeubles du domaine public maritime sur le site considéré ;

**CONSIDERANT** que l'utilisation des équipements et services que le pétitionnaire entend mettre à disposition des usagers, sous réserve des conditions indiquées infra, ne remet pas en cause l'accès libre et gratuit à la plage par le public ;

**CONSIDERANT** que les formalités de publicité relatives aux demandes d'occupation à vocation économique ont été dûment accomplies ;

*Sur proposition du directeur de la mer et du littoral de Corse*

## **ARRÊTE**

### **Article 1<sup>er</sup> – Bénéficiaire de l'autorisation**

La SARL - U Ragnole, représentée par Monsieur ARAGON Guillaume, immatriculée au registre de commerce et des sociétés sous le n°420 749 723, demeurant Lieu-dit Ceppu d'Ugliastru - 20117 Eccica Suarella, ci-après désigné par le terme « bénéficiaire », est autorisée à occuper le domaine public maritime suivant les conditions du présent arrêté

## **Article 2 - Objet de l'autorisation**

Le bénéficiaire est autorisé à implanter et maintenir les ouvrages et équipements décrits ci-après, sur la commune d'Ajaccio lieu-dit Trottet pour un centre de plongée ;

L'occupation est circonscrite à la zone figurant au plan annexé, pour une surface de 58 m<sup>2</sup> servant d'assiette à :

- une terrasse couverte démontable d'une superficie de 28 m<sup>2</sup> ;
- 2 corps morts pour un stockage en mer d'une superficie de 30 m<sup>2</sup>, pour 2 engins motorisés ;

Immatriculation des bateaux : BIC 47089 \_ AJD 87038

Coordonnées GPS : 41°54'43.34''N / 08°43'23.37''E \_ 41°54'41.40''N / 08°43'26.70''E  
41°54'42.20''N / 08°43'27.60''E

La présente autorisation a pour seul objet de mettre des immeubles du domaine public maritime à disposition du bénéficiaire, lequel est tenu d'obtenir les autres autorisations administratives nécessaires, le cas échéant, à raison de la nature des ouvrages réalisés, des équipements utilisés, et des activités pratiquées.

Sur le lieu de l'occupation, le bénéficiaire affiche le présent arrêté et le plan d'implantation à l'attention des usagers. Lorsque le bénéficiaire promeut ses activités via un site internet, il rend librement consultables ces documents par des liens accessibles directement sur la page d'accueil du site. **L'accès à la plage doit rester public.**

## **Article 3 - Durée de l'autorisation**

L'autorisation est valable du 01/05/2023 au 31/10/2023 dans les conditions fixées par le présent arrêté.

Cette durée inclut le montage des ouvrages et équipements prévus, leur utilisation, puis leur démontage et leur enlèvement.

## **Article 4 - Nature de l'autorisation**

La présente autorisation est précaire et révocable, conformément aux articles L.2122 et L.2122-3 du code général de la propriété des personnes publiques.

Elle n'est pas constitutive de droits réels.

Elle exclut la tacite reconduction.

Elle est strictement personnelle, et ne peut donc faire l'objet d'une cession au bénéfice d'une tierce personne. Les ouvrages et équipements autorisés ne peuvent être ni loués, ni vendus, et ne peuvent être utilisés comme support publicitaire.

Le titulaire peut assortir l'usage de certains équipements d'une rémunération. Dans ce cas, les tarifs sont affichés et visibles par les usagers du domaine public maritime.

Si le site de l'occupation devait faire l'objet d'une concession au profit de la commune dont elle dépend avant la fin de la présente autorisation, cette dernière, cesserait de plein droit à la date de l'entrée en vigueur de ladite concession, conformément aux dispositions prévues à l'article L.2124-4 du code général de la propriété des personnes publiques

## **Article 5 - Clauses financières - redevance domaniale**

En contrepartie de l'occupation privative du domaine public ainsi que des avantages de toute nature procurés par l'utilisation du bien, l'occupant s'acquittera d'une redevance

d'occupation du domaine public dont le montant a été déterminé conformément aux principes énoncés aux articles L 2125-1 et L 2125-3 du CG3P.

La présente autorisation d'occuper le domaine public est conclue moyennant le paiement d'une redevance d'un montant annuel de 1 560,00 euros.

La redevance est payable par terme annuel et d'avance dès signature de la présente autorisation à la caisse de la Direction Régionale des Finances Publiques de Corse et du département de la Corse-du-Sud.

#### **Article 6 - Entretien et travaux durant l'autorisation**

Le bénéficiaire entretient à ses frais et risques les ouvrages et équipements sur le lieu de l'occupation.

Conformément à l'article L. 321-9 du code de l'environnement, il est rappelé que la circulation de véhicules à moteur pour le compte du bénéficiaire n'est pas autorisée sur le domaine public maritime.

Par conséquent pour l'implantation des ouvrages, l'installation des équipements, leur maintenance, leur protection ou encore leur exploitation courante, aucune intervention de véhicule de chantier n'est autorisée. Toutefois, le bénéficiaire peut formuler une demande au Préfet afin que soient autorisées les interventions et travaux nécessaires à la sécurité du site et de ses usagers.

Le Préfet peut prendre ou imposer toutes mesures indispensables à la conservation du domaine public maritime, y compris sur le lieu de l'occupation, sans que le bénéficiaire puisse se prévaloir d'une indemnité.

#### **Article 7 - Accès et usage des ouvrages et équipements sur le lieu de l'occupation**

Le bénéficiaire est tenu de conserver le libre accès du public au domaine public maritime, quelles que soient les conditions de son occupation.

Il ne peut en aucun cas entraver la libre circulation du public, hormis à l'intérieur du périmètre de l'occupation qui lui est consentie par le présent arrêté, à raison de la nature des activités dont il a la responsabilité. Il peut soumettre l'usage de certains de ses équipements à un règlement intérieur, au versement d'une caution, ou encore à une rémunération. Dans ce cas, le règlement intérieur, le montant des cautions, et les tarifs en vigueur sont affichés à l'attention du public. Lorsque le bénéficiaire promeut ses activités via un site internet, il y rend librement consultables ces informations.

**Aucun ouvrage ni équipement ne sera positionné à moins de 3 mètres du rivage de la mer afin de préserver la circulation en toute sécurité du public sur la plage.**

**La constatation du non-respect de cette bande de libre passage entraînera la résiliation du présent arrêté.**

Tout affichage de conditions limitant l'accès à la plage par le public, ou la restriction d'usages hors du périmètre de l'occupation est interdit. En aucun cas les ouvrages, équipements, documents de promotion y compris électroniques, ou encore affichages publicitaires, se rapportant à l'occupation qui fait l'objet du présent arrêté, ne doivent porter la mention d'un accès ou d'un usage privés du domaine public maritime.

**Le bénéficiaire matérialise les limites de l'emplacement attribué sur une hauteur minimale de 50 cm, de telle manière que les espaces dont l'usage est soumis aux conditions d'exploitation fixées par le bénéficiaire soient clairement identifiées. Les installations sont ainsi circonscrites par un moyen tel que brise-vue, ruban, ou canisse. Dans tous les cas, ce moyen**

doit être assujéti au sol de telle manière qu'il ne puisse pas être déplacé involontairement par les usagers du site.

### **Article 8 - Dispositions diverses**

Les divers matériels utilisés ou exploités devront être conformes aux normes exigées dans chaque branche professionnelle d'activité et satisfaire notamment aux conditions d'hygiène et de sécurité en vigueur.

**En cas d'alerte Météo France de vigilance de vague submersion (VVS) le titulaire est tenu de se référer et de suivre les préconisations présentes dans le *plan de sauvegarde communal*.**

### **Article 9 - Prescriptions Natura 2000 ou environnementales**

Le bénéficiaire dont l'occupation est située dans le périmètre d'influence d'un site Natura 2000 applique les prescriptions particulières établies par l'autorité environnementale, et jointes, le cas échéant, en annexe du présent arrêté.

#### **Prescriptions à respecter :**

- ne pas circuler ou stationner sur la plage avec les engins motorisés (VNM, quads, etc.) ;
- interdiction de stocker du carburant sur le domaine public maritime ;
- interdiction de déverser du carburant en mer, sur les plans inclinés et en tous lieux susceptibles de ruisseler en mer.

### **Article 10 - Accès des agents de contrôle**

Les agents chargés de la police de la conservation du domaine public maritime doivent pouvoir librement accéder en tout temps à toute partie de l'occupation, sur simple information verbale.

### **Article 11 - Fin de l'autorisation**

La présente autorisation pourra être abrogée sans préjudice, s'il y a lieu, des poursuites pour contravention de grande voirie.

L'abrogation pourra notamment être prononcée :

- en cas d'occupation ou d'usage du domaine public maritime non-conforme à tout ou partie du présent arrêté ;
- à la demande de la directrice régionale des finances publiques, en cas d'inexécution d'une des clauses ou conditions financières du présent arrêté ;
- en cas de faillite du bénéficiaire ;
- à tout moment à la demande du bénéficiaire, en adressant au Préfet une demande motivée avec un courrier en accusé réception.

### **Article 12 - Fin de l'occupation**

A l'échéance de la période d'occupation autorisée ou en cas d'abrogation, et sauf demande expresse contraire de l'administration, les ouvrages et équipements existants sur la dépendance domaniale sont retirés.

Dans le cas où le bénéficiaire a été autorisé à occuper des ouvrages déjà réalisés, la démolition s'applique aux ouvrages précédemment réalisés, comme à celles éventuellement édifiées par le bénéficiaire.

### **Article 13 - Remise en état du site**

Le bénéficiaire informe par courrier postal avec accusé de réception l'autorité gestionnaire du domaine public maritime, à la fin de chaque période effective d'occupation, de la remise des lieux en leur état primitif.

L'autorité gestionnaire du domaine public maritime peut exiger la réalisation d'un constat contradictoire dans un délai d'un mois après réception du courrier. A défaut d'avoir informé l'administration de la remise des lieux en leur état primitif, les réparations et sanctions motivées par la dégradation du domaine public maritime sur le site de l'occupation incomberont au bénéficiaire.

**Le présent article est applicable également en cas de retrait ou de cessation de l'autorisation avant terme.**

### **Article 14 - Renouvellement ou modification de l'autorisation**

Le bénéficiaire adresse toute demande de renouvellement ou de modification de la présente autorisation au minimum **cinq mois** avant le début de la période d'occupation du domaine public maritime.

A défaut, le renouvellement ou la modification ne pourra être autorisé.

Est entendu par le terme modification :

- tout changement de superficie ou de période d'occupation ;
- l'usage d'équipement, la réalisation ou la modification d'ouvrages qui ne sont pas pris en compte à l'article 2 du présent arrêté ;
- un changement d'adresse du bénéficiaire ;  
un changement de la raison sociale ou encore du siège social de la structure qu'il représente.

### **Article 15 - Responsabilités et assurances**

Le bénéficiaire est tenu seul responsable des accidents ou dommages résultant, sur le lieu de l'occupation, de la réalisation et de l'exploitation des ouvrages et équipements.

Il contracte les assurances couvrant les dommages correspondants, et, en cas de modification des contrats, transmet au gestionnaire du domaine public maritime les documents attestant de la couverture effective.

Le bénéficiaire rend compte à l'autorité gestionnaire de tout dommage qu'il a causé au domaine public maritime. Il n'effectue aucune réparation en l'absence de prescription de l'autorité compétente.

Le bénéficiaire ne peut réclamer d'indemnité à l'encontre de l'État en cas de modification de la configuration des lieux par rapport à celle existante le jour de la signature du présent arrêté.

En aucun cas le bénéficiaire ne pourra tenir l'État responsable des dommages et dégradations causés du fait de l'occupation consentie sur le domaine public maritime.

#### **Article 16 - Voies et délais de recours**


Conformément aux dispositions des articles R. 421-1 à R. 421-5 du code de justice administrative, le présent arrêté peut faire l'objet d'un recours contentieux devant le tribunal administratif de Bastia dans le délai de deux mois à compter de sa notification. Le tribunal administratif peut être saisi par l'application « Télérecours citoyens » accessible par le site [www.telerecours.fr](http://www.telerecours.fr)

#### **Article 17 - Notification & publicité du présent arrêté**

Le secrétaire général de la préfecture de Corse-du-Sud, la directrice régionale des finances publiques et le directeur de la mer et du littoral de Corse sont chargés, chacun en ce qui le concerne, d'assurer l'exécution du présent arrêté, qui sera notifié au pétitionnaire par les soins du directeur de la mer et du littoral de Corse. Les documents seront consultables auprès de la direction de la mer et du littoral de Corse.

Fait à Ajaccio, le 30 mars 2023

Le secrétaire général  
de la préfecture de la Corse-du-Sud



Pierre Larrey

**2023-062A**  
**ARAGON Guillaume**  
**Trottel, AJACCIO**

**Terrasse démontable**  
**28 m<sup>2</sup>**

**Stockage en mer 30 m<sup>2</sup>**  
**2 corps-morts**  
**2 engins motorisés**



Direction de la mer et du littoral de Corse

2A-2023-03-30-00042

30/03/2023

Arrêté portant autorisation d'occupation du  
domaine public maritime - BATTINI Jean-Baptiste

**Arrêté n°  
portant autorisation d'occupation du domaine public maritime**

**Le préfet de Corse, préfet de la Corse-du-Sud  
Chevalier de la Légion d'honneur  
Officier de l'ordre national du Mérite**

- Vu** le code de l'environnement, notamment son article L.321-9 ;
- Vu** le code général de la propriété des personnes publiques (CG3P), notamment ses articles L 2111-4, L 2122-1, L 2122-2 et L 2122-3;
- Vu** le code de l'urbanisme, notamment ses articles L 146-4 et L 146-6;
- Vu** l'ordonnance n°2017-562 du 19 avril 2017, relative à la propriété des personnes pour le titre d'occupation du domaine public maritime naturel ;
- Vu** la loi 2011-1749 du 05 décembre 2011 relative au plan d'aménagement et de développement durable de la Corse (PADDUC) ;
- Vu** le décret n°2004-374 du 29 avril 2004 modifié relatif aux pouvoirs des préfets, à l'organisation et à l'action des services de l'État dans les régions et les départements ;
- Vu** le décret n°70-229 du 17 mars 1970 portant déconcentration administrative en ce qui concerne le domaine public administratif ;
- Vu** le décret n° 2021-1140 du 1<sup>er</sup> septembre 2021 relatif à la direction de la mer et du littoral de Corse ;
- Vu** le décret du Président de la République du 15 janvier 2021 nommant M. Pierre LARREY secrétaire général de la préfecture de Corse-du-Sud ;
- Vu** le décret du Président de la République du 15 février 2022 portant nomination de M. Amaury DE SAINT-QUENTIN, préfet hors classe, en qualité de préfet de Corse, préfet de la Corse-du-Sud ;

- Vu** l'arrêté de la ministre de la transition écologique et de la ministre de la mer, en date du 23 septembre 2021, nommant M. Riyad DJAFFAR directeur de la mer et du littoral de Corse ;
- Vu** la délibération 15/235 AC de l'assemblée de Corse du 02 octobre 2015 portant approbation du PADDUC ;
- Vu** la délibération 15/236 AC de l'assemblée de Corse du 02 octobre 2015 approuvant la liste des espaces terrestres et marins, sites et paysages remarquables ou caractéristiques ;
- Vu** la délibération 15/237 AC de l'assemblée de Corse du 02 octobre 2015 approuvant la carte des vocations des plages et séquences littorales dans lesquelles peuvent être autorisés des aménagements légers ;
- Vu** la demande d'occupation temporaire du domaine public maritime formulée le 20/01/2023 par M. BATTINI Jean-Baptiste, sur la commune de Piana, plage d'Arone;
- Vu** l'avis favorable du maire en date du 30/01/2023 ;

**CONSIDERANT** que les formalités de publicité relatives aux demandes d'occupation à vocation économique ont été dûment accomplies ;

*Sur proposition du directeur de la mer et du littoral de Corse*

## **ARRÊTE**

### **Article 1<sup>er</sup> – Bénéficiaire de l'autorisation**

La SARL – le Casabianca, représentée par Monsieur BATTINI Jean-Baptiste, immatriculée au registre de commerce et des sociétés sous le n°390 387 579, demeurant 6 Rue Général Fiorella – 20000 Ajaccio, ci-après désigné par le terme « bénéficiaire », est autorisée à occuper le domaine public maritime suivant les conditions du présent arrêté.

### **Article 2 - Objet de l'autorisation**

Le bénéficiaire est autorisé à implanter et maintenir les ouvrages et équipements décrits ci-après, sur la commune de Piana lieu-dit Arone pour des matelas et parasols ;

L'occupation est circonscrite à la zone figurant au plan annexé, pour une surface de 160 m<sup>2</sup> servant d'assiette à :

- 32 matelas et 16 parasols ;

Coordonnées GPS : 42°12'28.15''N / 08°34'35.71''E

La présente autorisation a pour seul objet de mettre des immeubles du domaine public maritime à disposition du bénéficiaire, lequel est tenu d'obtenir les autres autorisations administratives nécessaires, le cas échéant, à raison de la nature des ouvrages réalisés, des équipements utilisés, et des activités pratiquées.

Sur le lieu de l'occupation, le bénéficiaire affiche le présent arrêté et le plan d'implantation à l'attention des usagers. Lorsque le bénéficiaire promeut ses activités via

un site internet, il rend librement consultables ces documents par des liens accessibles directement sur la page d'accueil du site. **L'accès à la plage doit rester public.**

### **Article 3 - Durée de l'autorisation**

L'autorisation est valable du 01/05/2023 au 31/10/2023 dans les conditions fixées par le présent arrêté.

Cette durée inclut le montage des ouvrages et équipements prévus, leur utilisation, puis leur démontage et leur enlèvement.

### **Article 4 - Nature de l'autorisation**

La présente autorisation est précaire et révocable, conformément aux articles L.2122 et L.2122-3 du code général de la propriété des personnes publiques.

Elle n'est pas constitutive de droits réels.

Elle exclut la tacite reconduction.

Elle est strictement personnelle, et ne peut donc faire l'objet d'une cession au bénéfice d'une tierce personne. Les ouvrages et équipements autorisés ne peuvent être ni loués, ni vendus, et ne peuvent être utilisés comme support publicitaire.

Le titulaire peut assortir l'usage de certains équipements d'une rémunération. Dans ce cas, les tarifs sont affichés et visibles par les usagers du domaine public maritime.

Si le site de l'occupation devait faire l'objet d'une concession au profit de la commune dont elle dépend avant la fin de la présente autorisation, cette dernière, cesserait de plein droit à la date de l'entrée en vigueur de ladite concession, conformément aux dispositions prévues à l'article L.2124-4 du code général de la propriété des personnes publiques

### **Article 5 - Clauses financières - redevance domaniale**

En contrepartie de l'occupation privative du domaine public ainsi que des avantages de toute nature procurés par l'utilisation du bien, l'occupant s'acquittera d'une redevance d'occupation du domaine public dont le montant a été déterminé conformément aux principes énoncés aux articles L 2125-1 et L 2125-3 du CG3P.

La présente autorisation d'occuper le domaine public est conclue moyennant le paiement d'une redevance d'un montant annuel de 4 000,00 euros.

La redevance est payable par terme annuel et d'avance dès signature de la présente autorisation à la caisse de la Direction Régionale des Finances Publiques de Corse et du département de la Corse-du-Sud.

### **Article 6 - Entretien et travaux durant l'autorisation**

Le bénéficiaire entretient à ses frais et risques les ouvrages et équipements sur le lieu de l'occupation.

Conformément à l'article L. 321-9 du code de l'environnement, il est rappelé que la circulation de véhicules à moteur pour le compte du bénéficiaire n'est pas autorisée sur le domaine public maritime.

Par conséquent pour l'implantation des ouvrages, l'installation des équipements, leur maintenance, leur protection ou encore leur exploitation courante, aucune intervention de véhicule de chantier n'est autorisée. Toutefois, le bénéficiaire peut formuler une demande au Préfet afin que soient autorisées les interventions et travaux nécessaires à la sécurité du site et de ses usagers.

Le Préfet peut prendre ou imposer toutes mesures indispensables à la conservation du domaine public maritime, y compris sur le lieu de l'occupation, sans que le bénéficiaire puisse se prévaloir d'une indemnité.

## **Article 7 - Accès et usage des ouvrages et équipements sur le lieu de l'occupation**

Le bénéficiaire est tenu de conserver le libre accès du public au domaine public maritime, quelles que soient les conditions de son occupation.

Il ne peut en aucun cas entraver la libre circulation du public, hormis à l'intérieur du périmètre de l'occupation qui lui est consentie par le présent arrêté, à raison de la nature des activités dont il a la responsabilité. Il peut soumettre l'usage de certains de ses équipements à un règlement intérieur, au versement d'une caution, ou encore à une rémunération. Dans ce cas, le règlement intérieur, le montant des cautions, et les tarifs en vigueur sont affichés à l'attention du public. Lorsque le bénéficiaire promeut ses activités via un site internet, il y rend librement consultables ces informations.

**Aucun ouvrage ni équipement ne sera positionné à moins de 3 mètres du rivage de la mer afin de préserver la circulation en toute sécurité du public sur la plage.**

**La constatation du non-respect de cette bande de libre passage entraînera la résiliation du présent arrêté.**

Tout affichage de conditions limitant l'accès à la plage par le public, ou la restriction d'usages hors du périmètre de l'occupation est interdit. En aucun cas les ouvrages, équipements, documents de promotion y compris électroniques, ou encore affichages publicitaires, se rapportant à l'occupation qui fait l'objet du présent arrêté, ne doivent porter la mention d'un accès ou d'un usage privatifs du domaine public maritime.

**Le bénéficiaire matérialise les limites de l'emplacement attribué sur une hauteur minimale de 50 cm, de telle manière que les espaces dont l'usage est soumis aux conditions d'exploitation fixées par le bénéficiaire soient clairement identifiées. Les installations sont ainsi circonscrites par un moyen tel que brise-vue, ruban, ou canisse. Dans tous les cas, ce moyen doit être assujéti au sol de telle manière qu'il ne puisse pas être déplacé involontairement par les usagers du site.**

## **Article 8 - Dispositions diverses**

Les divers matériels utilisés ou exploités devront être conformes aux normes exigées dans chaque branche professionnelle d'activité et satisfaire notamment aux conditions d'hygiène et de sécurité en vigueur.

**En cas d'alerte Météo France de vigilance de vague submersion (VVS) le titulaire est tenu de se référer et de suivre les préconisations présentes dans le *plan de sauvegarde communal*.**

## **Article 9 - Prescriptions Natura 2000 ou environnementales**

Le bénéficiaire dont l'occupation est située dans le périmètre d'influence d'un site Natura 2000 applique les prescriptions particulières établies par l'autorité environnementale, et jointes, le cas échéant, en annexe du présent arrêté.

### **Prescriptions à respecter :**

- ne pas circuler ou stationner sur la plage avec les engins motorisés (VNM, quads, etc.) ;
- interdiction de stocker du carburant sur le domaine public maritime ;
- interdiction de déverser du carburant en mer, sur les plans inclinés et en tous lieux susceptibles de ruisseler en mer.

## **Article 10 - Accès des agents de contrôle**

Les agents chargés de la police de la conservation du domaine public maritime doivent pouvoir librement accéder en tout temps à toute partie de l'occupation, sur simple information verbale.

### **Article 11 - Fin de l'autorisation**

La présente autorisation pourra être abrogée sans préjudice, s'il y a lieu, des poursuites pour contravention de grande voirie.

L'abrogation pourra notamment être prononcée :

- en cas d'occupation ou d'usage du domaine public maritime non-conforme à tout ou partie du présent arrêté ;
- à la demande de la directrice régionale des finances publiques, en cas d'inexécution d'une des clauses ou conditions financières du présent arrêté ;
- en cas de faillite du bénéficiaire ;
- à tout moment à la demande du bénéficiaire, en adressant au Préfet une demande motivée avec un courrier en accusé réception.

### **Article 12 - Fin de l'occupation**

A l'échéance de la période d'occupation autorisée ou en cas d'abrogation, et sauf demande expresse contraire de l'administration, les ouvrages et équipements existants sur la dépendance domaniale sont retirés.

Dans le cas où le bénéficiaire a été autorisé à occuper des ouvrages déjà réalisés, la démolition s'applique aux ouvrages précédemment réalisés, comme à celles éventuellement édifiées par le bénéficiaire.

### **Article 13 - Remise en état du site**

Le bénéficiaire informe par courrier postal avec accusé de réception l'autorité gestionnaire du domaine public maritime, à la fin de chaque période effective d'occupation, de la remise des lieux en leur état primitif.

L'autorité gestionnaire du domaine public maritime peut exiger la réalisation d'un constat contradictoire dans un délai d'un mois après réception du courrier. A défaut d'avoir informé l'administration de la remise des lieux en leur état primitif, les réparations et sanctions motivées par la dégradation du domaine public maritime sur le site de l'occupation incomberont au bénéficiaire.

**Le présent article est applicable également en cas de retrait ou de cessation de l'autorisation avant terme.**

### **Article 14 - Renouvellement ou modification de l'autorisation**

Le bénéficiaire adresse toute demande de renouvellement ou de modification de la présente autorisation au minimum **cinq mois** avant le début de la période d'occupation du domaine public maritime.

A défaut, le renouvellement ou la modification ne pourra être autorisé.

Est entendu par le terme modification :

- tout changement de superficie ou de période d'occupation ;
- l'usage d'équipement, la réalisation ou la modification d'ouvrages qui ne sont pas pris en compte à l'article 2 du présent arrêté ;
- un changement d'adresse du bénéficiaire ;

un changement de la raison sociale ou encore du siège social de la structure qu'il représente.

### **Article 15 - Responsabilités et assurances**

Le bénéficiaire est tenu seul responsable des accidents ou dommages résultant, sur le lieu de l'occupation, de la réalisation et de l'exploitation des ouvrages et équipements.

Il contracte les assurances couvrant les dommages correspondants, et, en cas de modification des contrats, transmet au gestionnaire du domaine public maritime les documents attestant de la couverture effective.

Le bénéficiaire rend compte à l'autorité gestionnaire de tout dommage qu'il a causé au domaine public maritime. Il n'effectue aucune réparation en l'absence de prescription de l'autorité compétente.

Le bénéficiaire ne peut réclamer d'indemnité à l'encontre de l'État en cas de modification de la configuration des lieux par rapport à celle existante le jour de la signature du présent arrêté.

En aucun cas le bénéficiaire ne pourra tenir l'État responsable des dommages et dégradations causés du fait de l'occupation consentie sur le domaine public maritime.

### **Article 16 - Voies et délais de recours**


Conformément aux dispositions des articles R. 421-1 à R. 421-5 du code de justice administrative, le présent arrêté peut faire l'objet d'un recours contentieux devant le tribunal administratif de Bastia dans le délai de deux mois à compter de sa notification. Le tribunal administratif peut être saisi par l'application « Télérecours citoyens » accessible par le site [www.telerecours.fr](http://www.telerecours.fr)

### **Article 17 - Notification & publicité du présent arrêté**

Le secrétaire général de la préfecture de Corse-du-Sud, la directrice régionale des finances publiques et le directeur de la mer et du littoral de Corse sont chargés, chacun en ce qui le concerne, d'assurer l'exécution du présent arrêté, qui sera notifié au pétitionnaire par les soins du directeur de la mer et du littoral de Corse. Les documents seront consultables auprès de la direction de la mer et du littoral de Corse.

Fait à Ajaccio, le 30 mars 2023

Le secrétaire général  
de la préfecture de la Corse-du-Sud



Pierre Larrey





32 matelas  
16 parasols  
Emprise sur sable 160 m<sup>2</sup>

**AOT 2023-040A**  
**BATTINI Jean-Baptiste**  
**Arone, PIANA**



Direction de la mer et du littoral de Corse

2A-2023-03-30-00041

30/03/2023

Arrêté portant autorisation d'occupation du  
domaine public maritime - BRES-COLONNA  
Isabelle

**Arrêté n°  
portant autorisation d'occupation du domaine public maritime**

**Le préfet de Corse, préfet de la Corse-du-Sud  
Chevalier de la Légion d'honneur  
Officier de l'ordre national du Mérite**

- Vu** le code de l'environnement, notamment son article L.321-9 ;
- Vu** le code général de la propriété des personnes publiques (CG3P), notamment ses articles L 2111-4, L 2122-1, L 2122-2 et L 2122-3;
- Vu** le code de l'urbanisme, notamment ses articles L 146-4 et L 146-6;
- Vu** l'ordonnance n°2017-562 du 19 avril 2017, relative à la propriété des personnes pour le titre d'occupation du domaine public maritime naturel ;
- Vu** la loi 2011-1749 du 05 décembre 2011 relative au plan d'aménagement et de développement durable de la Corse (PADDUC) ;
- Vu** le décret n°2004-374 du 29 avril 2004 modifié relatif aux pouvoirs des préfets, à l'organisation et à l'action des services de l'État dans les régions et les départements ;
- Vu** le décret n°70-229 du 17 mars 1970 portant déconcentration administrative en ce qui concerne le domaine public administratif ;
- Vu** le décret n° 2021-1140 du 1<sup>er</sup> septembre 2021 relatif à la direction de la mer et du littoral de Corse ;
- Vu** le décret du Président de la République du 15 janvier 2021 nommant M. Pierre LARREY secrétaire général de la préfecture de Corse-du-Sud ;
- Vu** le décret du Président de la République du 15 février 2022 portant nomination de M. Amaury DE SAINT-QUENTIN, préfet hors classe, en qualité de préfet de Corse, préfet de la Corse-du-Sud ;

- Vu** l'arrêté de la ministre de la transition écologique et de la ministre de la mer, en date du 23 septembre 2021, nommant M. Riyad DJAFFAR directeur de la mer et du littoral de Corse ;
- Vu** la délibération 15/235 AC de l'assemblée de Corse du 02 octobre 2015 portant approbation du PADDUC ;
- Vu** la délibération 15/236 AC de l'assemblée de Corse du 02 octobre 2015 approuvant la liste des espaces terrestres et marins, sites et paysages remarquables ou caractéristiques ;
- Vu** la délibération 15/237 AC de l'assemblée de Corse du 02 octobre 2015 approuvant la carte des vocations des plages et séquences littorales dans lesquelles peuvent être autorisés des aménagements légers ;
- Vu** la demande d'occupation temporaire du domaine public maritime formulée le 20/01/2023 par Mme BRES-COLONNA Isabelle, sur la commune d'AJACCIO, plage de Marinella ;
- Vu** l'avis favorable à l'**identique 2022** du maire en date du 15/02/2023 ;

**CONSIDERANT** que la plage de Marinella, commune d'Ajaccio est identifiée dans le PADDUC comme étant une plage à vocation « SEMI-URBAINE » ;

**CONSIDERANT** que l'occupation demandée ne fait pas obstacle aux usages correspondant à l'affectation des immeubles du domaine public maritime sur le site considéré ;

**CONSIDERANT** que l'utilisation des équipements et services que le pétitionnaire entend mettre à disposition des usagers, sous réserve des conditions indiquées infra, ne remet pas en cause l'accès libre et gratuit à la plage par le public ;

**CONSIDERANT** que les formalités de publicité relatives aux demandes d'occupation à vocation économique ont été dûment accomplies ;

*Sur proposition du directeur de la mer et du littoral de Corse*

**ARRÊTE**

### **Article 1<sup>er</sup> – Bénéficiaire de l'autorisation**

La SARL – A.P.L, représentée par Madame BRES-COLONNA Isabelle, immatriculée au registre de commerce et des sociétés sous le n°398 010 710, demeurant Résidence la Pietrina Avenue de la Grande Armée – 20000 Ajaccio, ci-après désignée par le terme « bénéficiaire », est autorisée à occuper le domaine public maritime suivant les conditions du présent arrêté.

### **Article 2 - Objet de l'autorisation**

Le bénéficiaire est autorisé à implanter et maintenir les ouvrages et équipements décrits ci-après, sur la commune d'Ajaccio lieu-dit Marinella pour une terrasse de restauration et des matelas et parasols ;

L'occupation est circonscrite à la zone figurant au plan annexé, pour une surface de 180 m<sup>2</sup> servant d'assiette à :

- une terrasse de restauration sur sable d'une superficie de 80 m<sup>2</sup> ;
- 25 matelas et 12 parasols sur une superficie de 100 m<sup>2</sup> ;

Coordonnées GPS : 41°90'74.63"N / 08°68'13.31"E

La présente autorisation a pour seul objet de mettre des immeubles du domaine public maritime à disposition du bénéficiaire, lequel est tenu d'obtenir les autres autorisations administratives nécessaires, le cas échéant, à raison de la nature des ouvrages réalisés, des équipements utilisés, et des activités pratiquées.

Sur le lieu de l'occupation, le bénéficiaire affiche le présent arrêté et le plan d'implantation à l'attention des usagers. Lorsque le bénéficiaire promeut ses activités via un site internet, il rend librement consultables ces documents par des liens accessibles directement sur la page d'accueil du site. **L'accès à la plage doit rester public.**

### **Article 3 - Durée de l'autorisation**

L'autorisation est valable du 01/04/2023 au 30/09/2023 dans les conditions fixées par le présent arrêté.

Cette durée inclut le montage des ouvrages et équipements prévus, leur utilisation, puis leur démontage et leur enlèvement.

### **Article 4 - Nature de l'autorisation**

La présente autorisation est précaire et révocable, conformément aux articles L.2122 et L.2122-3 du code général de la propriété des personnes publiques.

Elle n'est pas constitutive de droits réels.

Elle exclut la tacite reconduction.

Elle est strictement personnelle, et ne peut donc faire l'objet d'une cession au bénéfice d'une tierce personne. Les ouvrages et équipements autorisés ne peuvent être ni loués, ni vendus, et ne peuvent être utilisés comme support publicitaire.

Le titulaire peut assortir l'usage de certains équipements d'une rémunération. Dans ce cas, les tarifs sont affichés et visibles par les usagers du domaine public maritime.

Si le site de l'occupation devait faire l'objet d'une concession au profit de la commune dont elle dépend avant la fin de la présente autorisation, cette dernière, cesserait de plein droit à la date de l'entrée en vigueur de ladite concession, conformément aux dispositions prévues à l'article L.2124-4 du code général de la propriété des personnes publiques

## **Article 5 - Clauses financières - redevance domaniale**

En contrepartie de l'occupation privative du domaine public ainsi que des avantages de toute nature procurés par l'utilisation du bien, l'occupant s'acquittera d'une redevance d'occupation du domaine public dont le montant a été déterminé conformément aux principes énoncés aux articles L 2125-1 et L 2125-3 du CG3P.

La présente autorisation d'occuper le domaine public est conclue moyennant le paiement d'une redevance d'un montant annuel de 44 182,00 euros.

La redevance est payable par terme annuel et d'avance dès signature de la présente autorisation à la caisse de la Direction Régionale des Finances Publiques de Corse et du département de la Corse-du-Sud.

## **Article 6 - Entretien et travaux durant l'autorisation**

Le bénéficiaire entretient à ses frais et risques les ouvrages et équipements sur le lieu de l'occupation.

Conformément à l'article L. 321-9 du code de l'environnement, il est rappelé que la circulation de véhicules à moteur pour le compte du bénéficiaire n'est pas autorisée sur le domaine public maritime.

Par conséquent pour l'implantation des ouvrages, l'installation des équipements, leur maintenance, leur protection ou encore leur exploitation courante, aucune intervention de véhicule de chantier n'est autorisée. Toutefois, le bénéficiaire peut formuler une demande au Préfet afin que soient autorisées les interventions et travaux nécessaires à la sécurité du site et de ses usagers.

Le Préfet peut prendre ou imposer toutes mesures indispensables à la conservation du domaine public maritime, y compris sur le lieu de l'occupation, sans que le bénéficiaire puisse se prévaloir d'une indemnité.

## **Article 7 - Accès et usage des ouvrages et équipements sur le lieu de l'occupation**

Le bénéficiaire est tenu de conserver le libre accès du public au domaine public maritime, quelles que soient les conditions de son occupation.

Il ne peut en aucun cas entraver la libre circulation du public, hormis à l'intérieur du périmètre de l'occupation qui lui est consentie par le présent arrêté, à raison de la nature des activités dont il a la responsabilité. Il peut soumettre l'usage de certains de ses équipements à un règlement intérieur, au versement d'une caution, ou encore à une rémunération. Dans ce cas, le règlement intérieur, le montant des cautions, et les tarifs en vigueur sont affichés à l'attention du public. Lorsque le bénéficiaire promeut ses activités via un site internet, il y rend librement consultables ces informations.

**Aucun ouvrage ni équipement ne sera positionné à moins de 3 mètres du rivage de la mer afin de préserver la circulation en toute sécurité du public sur la plage.**

**La constatation du non-respect de cette bande de libre passage entraînera la résiliation du présent arrêté.**

Tout affichage de conditions limitant l'accès à la plage par le public, ou la restriction d'usages hors du périmètre de l'occupation est interdit. En aucun cas les ouvrages, équipements, documents de promotion y compris électroniques, ou encore affichages publicitaires, se rapportant à l'occupation qui fait l'objet du présent arrêté, ne doivent porter la mention d'un accès ou d'un usage privatifs du domaine public maritime.

**Le bénéficiaire matérialise les limites de l'emplacement attribué sur une hauteur minimale de 50 cm, de telle manière que les espaces dont l'usage est soumis aux conditions d'exploitation fixées par le bénéficiaire soient clairement identifiées. Les installations sont ainsi**

circonscrites par un moyen tel que brise-vue, ruban, ou canisse. Dans tous les cas, ce moyen doit être assujéti au sol de telle manière qu'il ne puisse pas être déplacé involontairement par les usagers du site.

#### **Article 8 - Dispositions diverses**

Les divers matériels utilisés ou exploités devront être conformes aux normes exigées dans chaque branche professionnelle d'activité et satisfaire notamment aux conditions d'hygiène et de sécurité en vigueur.

**En cas d'alerte Météo France de vigilance de vague submersion (VVS) le titulaire est tenu de se référer et de suivre les préconisations présentes dans le *plan de sauvegarde communal*.**

#### **Article 9 - Prescriptions Natura 2000 ou environnementales**

Le bénéficiaire dont l'occupation est située dans le périmètre d'influence d'un site Natura 2000 applique les prescriptions particulières établies par l'autorité environnementale, et jointes, le cas échéant, en annexe du présent arrêté.

##### **Prescriptions à respecter :**

- ne pas circuler ou stationner sur la plage avec les engins motorisés (VNM, quads, etc.) ;
- interdiction de stocker du carburant sur le domaine public maritime ;
- interdiction de déverser du carburant en mer, sur les plans inclinés et en tous lieux susceptibles de ruisseler en mer.

#### **Article 10 - Accès des agents de contrôle**

Les agents chargés de la police de la conservation du domaine public maritime doivent pouvoir librement accéder en tout temps à toute partie de l'occupation, sur simple information verbale.

#### **Article 11 - Fin de l'autorisation**

La présente autorisation pourra être abrogée sans préjudice, s'il y a lieu, des poursuites pour contravention de grande voirie.

L'abrogation pourra notamment être prononcée :

- en cas d'occupation ou d'usage du domaine public maritime non-conforme à tout ou partie du présent arrêté ;
- à la demande de la directrice régionale des finances publiques, en cas d'inexécution d'une des clauses ou conditions financières du présent arrêté ;
- en cas de faillite du bénéficiaire ;
- à tout moment à la demande du bénéficiaire, en adressant au Préfet une demande motivée avec un courrier en accusé réception.

#### **Article 12 - Fin de l'occupation**

A l'échéance de la période d'occupation autorisée ou en cas d'abrogation, et sauf demande expresse contraire de l'administration, les ouvrages et équipements existants sur la dépendance domaniale sont retirés.

Dans le cas où le bénéficiaire a été autorisé à occuper des ouvrages déjà réalisés, la démolition s'applique aux ouvrages précédemment réalisés, comme à celles éventuellement édifiées par le bénéficiaire.

### **Article 13 - Remise en état du site**

Le bénéficiaire informe par courrier postal avec accusé de réception l'autorité gestionnaire du domaine public maritime, à la fin de chaque période effective d'occupation, de la remise des lieux en leur état primitif.

L'autorité gestionnaire du domaine public maritime peut exiger la réalisation d'un constat contradictoire dans un délai d'un mois après réception du courrier. A défaut d'avoir informé l'administration de la remise des lieux en leur état primitif, les réparations et sanctions motivées par la dégradation du domaine public maritime sur le site de l'occupation incomberont au bénéficiaire.

**Le présent article est applicable également en cas de retrait ou de cessation de l'autorisation avant terme.**

### **Article 14 - Renouvellement ou modification de l'autorisation**

Le bénéficiaire adresse toute demande de renouvellement ou de modification de la présente autorisation au minimum **cinq mois** avant le début de la période d'occupation du domaine public maritime.

A défaut, le renouvellement ou la modification ne pourra être autorisé.

Est entendu par le terme modification :

- tout changement de superficie ou de période d'occupation ;
- l'usage d'équipement, la réalisation ou la modification d'ouvrages qui ne sont pas pris en compte à l'article 2 du présent arrêté ;
- un changement d'adresse du bénéficiaire ;  
un changement de la raison sociale ou encore du siège social de la structure qu'il représente.

### **Article 15 - Responsabilités et assurances**

Le bénéficiaire est tenu seul responsable des accidents ou dommages résultant, sur le lieu de l'occupation, de la réalisation et de l'exploitation des ouvrages et équipements.

Il contracte les assurances couvrant les dommages correspondants, et, en cas de modification des contrats, transmet au gestionnaire du domaine public maritime les documents attestant de la couverture effective.

Le bénéficiaire rend compte à l'autorité gestionnaire de tout dommage qu'il a causé au domaine public maritime. Il n'effectue aucune réparation en l'absence de prescription de l'autorité compétente.

Le bénéficiaire ne peut réclamer d'indemnité à l'encontre de l'État en cas de modification de la configuration des lieux par rapport à celle existante le jour de la signature du présent arrêté.

En aucun cas le bénéficiaire ne pourra tenir l'État responsable des dommages et dégradations causés du fait de l'occupation consentie sur le domaine public maritime.

### **Article 16 - Voies et délais de recours**

Conformément aux dispositions des articles R. 421-1 à R. 421-5 du code de justice administrative, le présent arrêté peut faire l'objet d'un recours contentieux devant le tribunal administratif de Bastia dans le délai de deux mois à compter de sa notification. Le tribunal administratif peut être saisi par l'application « Télérecours citoyens » accessible par le site [www.telerecours.fr](http://www.telerecours.fr)

### Article 17 - Notification & publicité du présent arrêté

Le secrétaire général de la préfecture de Corse-du-Sud, la directrice régionale des finances publiques et le directeur de la mer et du littoral de Corse sont chargés, chacun en ce qui le concerne, d'assurer l'exécution du présent arrêté, qui sera notifié au pétitionnaire par les soins du directeur de la mer et du littoral de Corse. Les documents seront consultables auprès de la direction de la mer et du littoral de Corse.

Fait à Ajaccio, le 23 mars 2023

Le secrétaire général  
de la préfecture de la Corse-du-Sud

A handwritten signature in black ink, appearing to read 'Pierre Larrey', is written over a horizontal line. The signature is stylized and cursive.

Pierre Larrey



25 matelas  
12 parasols  
Emprise 100 m<sup>2</sup>

Terrasse de restauration sur sable 80 m<sup>2</sup>

Mise en place des équipements  
exclusivement en haut de plage

2023-039A  
BRES-COLONNA Isabelle  
MARINELLA, AJACCIO

Direction de la mer et du littoral de Corse - 2A-2023-03-30-00041 - Arrêté portant autorisation d occupation du domaine public maritime - BRES-COLONNA Isabelle

29

The image is an aerial photograph of a beach area. It features several orange-colored overlays: a large rectangular area on the left side of the beach, and a smaller rectangular area on the right side. A red arrow points from the smaller orange area towards the larger one. The beach is sandy and has some people and umbrellas scattered on it. The water is a clear, light blue-green color. In the background, there are some buildings and trees. The overall scene is a coastal area with a beach and some infrastructure.

Direction de la mer et du littoral de Corse

2A-2023-03-30-00045

30/03/2023

Arrêté portant autorisation d'occupation du  
domaine public maritime - CAPPÄ-DUPRAZ  
Benjamin

**Arrêté n°  
portant autorisation d'occupation du domaine public maritime**

**Le préfet de Corse, préfet de la Corse-du-Sud  
Chevalier de la Légion d'honneur  
Officier de l'ordre national du Mérite**

- Vu** le code de l'environnement, notamment son article L.321-9 ;
- Vu** le code général de la propriété des personnes publiques (CG3P), notamment ses articles L 2111-4, L 2122-1, L 2122-2 et L 2122-3;
- Vu** le code de l'urbanisme, notamment ses articles L 146-4 et L 146-6;
- Vu** l'ordonnance n°2017-562 du 19 avril 2017, relative à la propriété des personnes pour le titre d'occupation du domaine public maritime naturel ;
- Vu** la loi 2011-1749 du 05 décembre 2011 relative au plan d'aménagement et de développement durable de la Corse (PADDUC) ;
- Vu** le décret n°2004-374 du 29 avril 2004 modifié relatif aux pouvoirs des préfets, à l'organisation et à l'action des services de l'État dans les régions et les départements ;
- Vu** le décret n°70-229 du 17 mars 1970 portant déconcentration administrative en ce qui concerne le domaine public administratif ;
- Vu** le décret n° 2021-1140 du 1<sup>er</sup> septembre 2021 relatif à la direction de la mer et du littoral de Corse ;
- Vu** le décret du Président de la République du 15 janvier 2021 nommant M. Pierre LARREY secrétaire général de la préfecture de Corse-du-Sud ;

- Vu** le décret du Président de la République du 15 février 2022 portant nomination de M. Amaury DE SAINT-QUENTIN, préfet hors classe, en qualité de préfet de Corse, préfet de la Corse-du-Sud ;
- Vu** l'arrêté de la ministre de la transition écologique et de la ministre de la mer, en date du 23 septembre 2021, nommant M. Riyad DJAFFAR directeur de la mer et du littoral de Corse ;
- Vu** la délibération 15/235 AC de l'assemblée de Corse du 02 octobre 2015 portant approbation du PADDUC ;
- Vu** la délibération 15/236 AC de l'assemblée de Corse du 02 octobre 2015 approuvant la liste des espaces terrestres et marins, sites et paysages remarquables ou caractéristiques ;
- Vu** la délibération 15/237 AC de l'assemblée de Corse du 02 octobre 2015 approuvant la carte des vocations des plages et séquences littorales dans lesquelles peuvent être autorisés des aménagements légers ;
- Vu** la demande d'occupation temporaire du domaine public maritime formulée le 26/01/2023 par M. CAPPAÏ-DUPRAZ Benjamin, sur la commune d'Ajaccio, plage de Marinella ;
- Vu** l'avis favorable à l'**identique 2022** du maire en date du 15/02/2023 ;

**CONSIDERANT** que la plage de Marinella, commune d'Ajaccio est identifiée dans le PADDUC comme étant une plage à vocation « SEMI URBAINE » ;

**CONSIDERANT** que l'occupation demandée ne fait pas obstacle aux usages correspondant à l'affectation des immeubles du domaine public maritime sur le site considéré ;

**CONSIDERANT** que l'utilisation des équipements et services que le pétitionnaire entend mettre à disposition des usagers, sous réserve des conditions indiquées infra, ne remet pas en cause l'accès libre et gratuit à la plage par le public ;

**CONSIDERANT** que les formalités de publicité relatives aux demandes d'occupation à vocation économique ont été dûment accomplies ;

*Sur proposition du directeur de la mer et du littoral de Corse*

## **ARRÊTE**

### **Article 1<sup>er</sup> – Bénéficiaire de l'autorisation**

La SARL – Cappaï & Jet, représentée par Monsieur CAPPAÏ-DUPRAZ Benjamin, immatriculée au registre de commerce et des sociétés sous le n°504 806 597, demeurant 21 Cours Lucien Bonaparte Villa Indiana – 20000 Ajaccio, ci-après désigné par le terme « bénéficiaire », est autorisé à occuper le domaine public maritime suivant les conditions du présent arrêté.

## Article 2 - Objet de l'autorisation

Le bénéficiaire est autorisé à implanter et maintenir les ouvrages et équipements décrits ci-après, sur la commune d'Ajaccio lieu-dit Marinella pour une base nautique avec un ponton flottant ;

L'occupation est circonscrite à la zone figurant au plan annexé, pour une surface de 97 m<sup>2</sup> servant d'assiette à :

- un local **démontable** d'une superficie de 7 m<sup>2</sup> ;
- une terrasse **démontable** d'une superficie de 20 m<sup>2</sup> ;
- un ponton flottant d'une superficie de 70 m<sup>2</sup>, pour 10 engins motorisés **type jets skis** ;

Coordonnées GPS : 41°54'36.00''N / 08°43'48.00''E

La présente autorisation a pour seul objet de mettre des immeubles du domaine public maritime à disposition du bénéficiaire, lequel est tenu d'obtenir les autres autorisations administratives nécessaires, le cas échéant, à raison de la nature des ouvrages réalisés, des équipements utilisés, et des activités pratiquées.

Sur le lieu de l'occupation, le bénéficiaire affiche le présent arrêté et le plan d'implantation à l'attention des usagers. Lorsque le bénéficiaire promeut ses activités via un site internet, il rend librement consultables ces documents par des liens accessibles directement sur la page d'accueil du site. **L'accès à la plage doit rester public.**

## Article 3 - Durée de l'autorisation

L'autorisation est valable du 01/05/2023 au 30/09/2023 dans les conditions fixées par le présent arrêté.

Cette durée inclut le montage des ouvrages et équipements prévus, leur utilisation, puis leur démontage et leur enlèvement.

## Article 4 - Nature de l'autorisation

La présente autorisation est précaire et révocable, conformément aux articles L.2122 et L.2122-3 du code général de la propriété des personnes publiques.

Elle n'est pas constitutive de droits réels.

Elle exclut la tacite reconduction.

Elle est strictement personnelle, et ne peut donc faire l'objet d'une cession au bénéfice d'une tierce personne. Les ouvrages et équipements autorisés ne peuvent être ni loués, ni vendus, et ne peuvent être utilisés comme support publicitaire.

Le titulaire peut assortir l'usage de certains équipements d'une rémunération. Dans ce cas, les tarifs sont affichés et visibles par les usagers du domaine public maritime.

Si le site de l'occupation devait faire l'objet d'une concession au profit de la commune dont elle dépend avant la fin de la présente autorisation, cette dernière, cesserait de plein droit à la date de l'entrée en vigueur de ladite concession, conformément aux dispositions prévues à l'article L.2124-4 du code général de la propriété des personnes publiques

## Article 5 - Clauses financières - redevance domaniale

En contrepartie de l'occupation privative du domaine public ainsi que des avantages de toute nature procurés par l'utilisation du bien, l'occupant s'acquittera d'une redevance d'occupation du domaine public dont le montant a été déterminé conformément aux principes énoncés aux articles L 2125-1 et L 2125-3 du CG3P.



La présente autorisation d'occuper le domaine public est conclue moyennant le paiement d'une redevance d'un montant annuel de 4 039,00 euros.

La redevance est payable par terme annuel et d'avance dès signature de la présente autorisation à la caisse de la Direction Régionale des Finances Publiques de Corse et du département de la Corse-du-Sud.

#### **Article 6 - Entretien et travaux durant l'autorisation**

Le bénéficiaire entretient à ses frais et risques les ouvrages et équipements sur le lieu de l'occupation.

Conformément à l'article L. 321-9 du code de l'environnement, il est rappelé que la circulation de véhicules à moteur pour le compte du bénéficiaire n'est pas autorisée sur le domaine public maritime.

Par conséquent pour l'implantation des ouvrages, l'installation des équipements, leur maintenance, leur protection ou encore leur exploitation courante, aucune intervention de véhicule de chantier n'est autorisée. Toutefois, le bénéficiaire peut formuler une demande au Préfet afin que soient autorisées les interventions et travaux nécessaires à la sécurité du site et de ses usagers.

Le Préfet peut prendre ou imposer toutes mesures indispensables à la conservation du domaine public maritime, y compris sur le lieu de l'occupation, sans que le bénéficiaire puisse se prévaloir d'une indemnité.

#### **Article 7 - Accès et usage des ouvrages et équipements sur le lieu de l'occupation**

Le bénéficiaire est tenu de conserver le libre accès du public au domaine public maritime, quelles que soient les conditions de son occupation.

Il ne peut en aucun cas entraver la libre circulation du public, hormis à l'intérieur du périmètre de l'occupation qui lui est consentie par le présent arrêté, à raison de la nature des activités dont il a la responsabilité. Il peut soumettre l'usage de certains de ses équipements à un règlement intérieur, au versement d'une caution, ou encore à une rémunération. Dans ce cas, le règlement intérieur, le montant des cautions, et les tarifs en vigueur sont affichés à l'attention du public. Lorsque le bénéficiaire promeut ses activités via un site internet, il y rend librement consultables ces informations.

**Aucun ouvrage ni équipement ne sera positionné à moins de 3 mètres du rivage de la mer afin de préserver la circulation en toute sécurité du public sur la plage.**

**La constatation du non-respect de cette bande de libre passage entraînera la résiliation du présent arrêté.**

Tout affichage de conditions limitant l'accès à la plage par le public, ou la restriction d'usages hors du périmètre de l'occupation est interdit. En aucun cas les ouvrages, équipements, documents de promotion y compris électroniques, ou encore affichages publicitaires, se rapportant à l'occupation qui fait l'objet du présent arrêté, ne doivent porter la mention d'un accès ou d'un usage privés du domaine public maritime.

**Le bénéficiaire matérialise les limites de l'emplacement attribué sur une hauteur minimale de 50 cm, de telle manière que les espaces dont l'usage est soumis aux conditions d'exploitation fixées par le bénéficiaire soient clairement identifiées. Les installations sont ainsi circonscrites par un moyen tel que brise-vue, ruban, ou canisse. Dans tous les cas, ce moyen doit être assujéti au sol de telle manière qu'il ne puisse pas être déplacé involontairement par les usagers du site.**

### **Article 8 - Dispositions diverses**

Les divers matériels utilisés ou exploités devront être conformes aux normes exigées dans chaque branche professionnelle d'activité et satisfaire notamment aux conditions d'hygiène et de sécurité en vigueur.

**En cas d'alerte Météo France de vigilance de vague submersion (VVS) le titulaire est tenu de se référer et de suivre les préconisations présentes dans le *plan de sauvegarde communal*.**

### **Article 9 - Prescriptions Natura 2000 ou environnementales**

Le bénéficiaire dont l'occupation est située dans le périmètre d'influence d'un site Natura 2000 applique les prescriptions particulières établies par l'autorité environnementale, et jointes, le cas échéant, en annexe du présent arrêté.

#### **Prescriptions à respecter ;**

- **ne pas circuler ou stationner sur la plage avec les engins motorisés (VNM, quads, etc.) ;**
- **interdiction de stocker du carburant sur le domaine public maritime ;**
- **interdiction de déverser du carburant en mer, sur les plans inclinés et en tous lieux susceptibles de ruisseler en mer.**

### **Article 10 - Accès des agents de contrôle**

Les agents chargés de la police de la conservation du domaine public maritime doivent pouvoir librement accéder en tout temps à toute partie de l'occupation, sur simple information verbale.

### **Article 11 - Fin de l'autorisation**

La présente autorisation pourra être abrogée sans préjudice, s'il y a lieu, des poursuites pour contravention de grande voirie.

L'abrogation pourra notamment être prononcée :

- en cas d'occupation ou d'usage du domaine public maritime non-conforme à tout ou partie du présent arrêté ;
- à la demande de la directrice régionale des finances publiques, en cas d'inexécution d'une des clauses ou conditions financières du présent arrêté ;
- en cas de faillite du bénéficiaire ;
- à tout moment à la demande du bénéficiaire, en adressant au Préfet une demande motivée avec un courrier en accusé réception.

### **Article 12 - Fin de l'occupation**

A l'échéance de la période d'occupation autorisée ou en cas d'abrogation, et sauf demande expresse contraire de l'administration, les ouvrages et équipements existants sur la dépendance domaniale sont retirés.

Dans le cas où le bénéficiaire a été autorisé à occuper des ouvrages déjà réalisés, la démolition s'applique aux ouvrages précédemment réalisés, comme à celles éventuellement édifiées par le bénéficiaire.

### **Article 13 - Remise en état du site**

Le bénéficiaire informe par courrier postal avec accusé de réception l'autorité gestionnaire du domaine public maritime, à la fin de chaque période effective d'occupation, de la remise des lieux en leur état primitif.

L'autorité gestionnaire du domaine public maritime peut exiger la réalisation d'un constat contradictoire dans un délai d'un mois après réception du courrier. A défaut d'avoir informé l'administration de la remise des lieux en leur état primitif, les réparations et sanctions motivées par la dégradation du domaine public maritime sur le site de l'occupation incomberont au bénéficiaire.

**Le présent article est applicable également en cas de retrait ou de cessation de l'autorisation avant terme.**

### **Article 14 - Renouvellement ou modification de l'autorisation**

Le bénéficiaire adresse toute demande de renouvellement ou de modification de la présente autorisation au minimum **cinq mois** avant le début de la période d'occupation du domaine public maritime.

A défaut, le renouvellement ou la modification ne pourra être autorisé.

Est entendu par le terme modification :

- tout changement de superficie ou de période d'occupation ;
- l'usage d'équipement, la réalisation ou la modification d'ouvrages qui ne sont pas pris en compte à l'article 2 du présent arrêté ;
- un changement d'adresse du bénéficiaire ;  
un changement de la raison sociale ou encore du siège social de la structure qu'il représente.

### **Article 15 - Responsabilités et assurances**

Le bénéficiaire est tenu seul responsable des accidents ou dommages résultant, sur le lieu de l'occupation, de la réalisation et de l'exploitation des ouvrages et équipements.

Il contracte les assurances couvrant les dommages correspondants, et, en cas de modification des contrats, transmet au gestionnaire du domaine public maritime les documents attestant de la couverture effective.

Le bénéficiaire rend compte à l'autorité gestionnaire de tout dommage qu'il a causé au domaine public maritime. Il n'effectue aucune réparation en l'absence de prescription de l'autorité compétente.

Le bénéficiaire ne peut réclamer d'indemnité à l'encontre de l'État en cas de modification de la configuration des lieux par rapport à celle existante le jour de la signature du présent arrêté.

En aucun cas le bénéficiaire ne pourra tenir l'État responsable des dommages et dégradations causés du fait de l'occupation consentie sur le domaine public maritime.

### **Article 16 - Voies et délais de recours**

Conformément aux dispositions des articles R. 421-1 à R. 421-5 du code de justice administrative, le présent arrêté peut faire l'objet d'un recours contentieux devant le tribunal administratif de Bastia dans le délai de deux mois à compter de sa notification. Le tribunal administratif peut être saisi par l'application « Télérecours citoyens » accessible par le site [www.telerecours.fr](http://www.telerecours.fr)



### Article 17 - Notification & publicité du présent arrêté

Le secrétaire général de la préfecture de Corse-du-Sud, la directrice régionale des finances publiques et le directeur de la mer et du littoral de Corse sont chargés, chacun en ce qui le concerne, d'assurer l'exécution du présent arrêté, qui sera notifié au pétitionnaire par les soins du directeur de la mer et du littoral de Corse. Les documents seront consultables auprès de la direction de la mer et du littoral de Corse.

Fait à Ajaccio, le 30 mars 2023

Le secrétaire général  
de la préfecture de la Corse-du-Sud

A handwritten signature in black ink, appearing to read 'Pierre Larrey', written over a horizontal line.

Pierre Larrey



Local démontable 7 m²

Terrasse démontable 20 m²

3 mètres de passage minimum entre l'installation et le haut du rivage de la mer

Ponton flottant 70 m²  
10 engins motorisés

2023-044 A

CAPPAI-DUPRAZ Benjamin  
Marinella, AJACCIO

Direction de la mer et du littoral de Corse

2A-2023-03-30-00038

30/03/2023

Arrêté portant autorisation d'occupation du  
domaine public maritime - CARLINI Philippe

**Arrêté n°  
portant autorisation d'occupation du domaine public maritime**

**Le préfet de Corse, préfet de la Corse-du-Sud  
Chevalier de la Légion d'honneur  
Officier de l'ordre national du Mérite**

- Vu** le code de l'environnement, notamment son article L.321-9 ;
- Vu** le code général de la propriété des personnes publiques (CG3P), notamment ses articles L 2111-4, L 2122-1, L 2122-2 et L 2122-3;
- Vu** le code de l'urbanisme, notamment ses articles L 146-4 et L 146-6;
- Vu** l'ordonnance n°2017-562 du 19 avril 2017, relative à la propriété des personnes pour le titre d'occupation du domaine public maritime naturel ;
- Vu** la loi 2011-1749 du 05 décembre 2011 relative au plan d'aménagement et de développement durable de la Corse (PADDUC) ;
- Vu** le décret n°2004-374 du 29 avril 2004 modifié relatif aux pouvoirs des préfets, à l'organisation et à l'action des services de l'État dans les régions et les départements ;
- Vu** le décret n°70-229 du 17 mars 1970 portant déconcentration administrative en ce qui concerne le domaine public administratif ;
- Vu** le décret n° 2021-1140 du 1<sup>er</sup> septembre 2021 relatif à la direction de la mer et du littoral de Corse ;
- Vu** le décret du Président de la République du 15 janvier 2021 nommant M. Pierre LARREY secrétaire général de la préfecture de Corse-du-Sud ;
- Vu** le décret du Président de la République du 15 février 2022 portant nomination de M. Amaury DE SAINT-QUENTIN, préfet hors classe, en qualité de préfet de Corse, préfet de la Corse-du-Sud ;

- Vu** l'arrêté de la ministre de la transition écologique et de la ministre de la mer, en date du 23 septembre 2021, nommant M. Riyad DJAFFAR directeur de la mer et du littoral de Corse ;
- Vu** la délibération 15/235 AC de l'assemblée de Corse du 02 octobre 2015 portant approbation du PADDUC ;
- Vu** la délibération 15/236 AC de l'assemblée de Corse du 02 octobre 2015 approuvant la liste des espaces terrestres et marins, sites et paysages remarquables ou caractéristiques ;
- Vu** la délibération 15/237 AC de l'assemblée de Corse du 02 octobre 2015 approuvant la carte des vocations des plages et séquences littorales dans lesquelles peuvent être autorisés des aménagements légers ;
- Vu** la demande d'occupation temporaire du domaine public maritime formulée le 17/01/2023 par M. CARLINI Philippe, sur la commune de Cargèse, plage de Peru ;
- Vu** l'avis favorable du maire en date du 25/01/2023 ;

**CONSIDERANT** que la plage de Peru, commune de Cargèse est identifiée dans le PADDUC comme étant une plage à vocation « NATURELLE FREQUENTEE » ;

**CONSIDERANT** que l'occupation demandée ne fait pas obstacle aux usages correspondant à l'affectation des immeubles du domaine public maritime sur le site considéré ;

**CONSIDERANT** que l'utilisation des équipements et services que le pétitionnaire entend mettre à disposition des usagers, sous réserve des conditions indiquées infra, ne remet pas en cause l'accès libre et gratuit à la plage par le public ;

**CONSIDERANT** que les formalités de publicité relatives aux demandes d'occupation à vocation économique ont été dûment accomplies ;

*Sur proposition du directeur de la mer et du littoral de Corse*

**ARRÊTE**

### **Article 1<sup>er</sup> – Bénéficiaire de l'autorisation**

L'Enseigne – Resto Plage Laetitia, représentée par Monsieur CARLINI Philippe, immatriculée au registre de commerce et des sociétés sous le n°351 535 216, demeurant Casa Menasina route de Paomia – 20130 Cargèse, ci-après désigné par le terme « bénéficiaire », est autorisée à occuper le domaine public maritime suivant les conditions du présent arrêté.

### **Article 2 - Objet de l'autorisation**

Le bénéficiaire est autorisé à implanter et maintenir les ouvrages et équipements décrits ci-après, sur la commune de Cargèse lieu-dit Peru pour une terrasse de restauration, des matelas / parasols et des engins non motorisés ;

L'occupation est circonscrite à la zone figurant au plan annexé, pour une surface de 118 m<sup>2</sup> servant d'assiette à :

- une terrasse de restauration **démontable** d'une superficie de 96 m<sup>2</sup> ;
- 6 matelas et 6 parasols sur une superficie de 12 m<sup>2</sup> ;
- un stockage sur sable d'une superficie de 10 m<sup>2</sup>, pour 10 engins non motorisés ;

Coordonnées GPS : 42°08'48.83"N / 08°35'33.61"E

La présente autorisation a pour seul objet de mettre des immeubles du domaine public maritime à disposition du bénéficiaire, lequel est tenu d'obtenir les autres autorisations administratives nécessaires, le cas échéant, à raison de la nature des ouvrages réalisés, des équipements utilisés, et des activités pratiquées.

Sur le lieu de l'occupation, le bénéficiaire affiche le présent arrêté et le plan d'implantation à l'attention des usagers. Lorsque le bénéficiaire promeut ses activités via un site internet, il rend librement consultables ces documents par des liens accessibles directement sur la page d'accueil du site. **L'accès à la plage doit rester public.**

### **Article 3 - Durée de l'autorisation**

L'autorisation est valable du 01/05/2023 au 31/10/2023 dans les conditions fixées par le présent arrêté.

Cette durée inclut le montage des ouvrages et équipements prévus, leur utilisation, puis leur démontage et leur enlèvement.

### **Article 4 - Nature de l'autorisation**

La présente autorisation est précaire et révocable, conformément aux articles L.2122 et L.2122-3 du code général de la propriété des personnes publiques.

Elle n'est pas constitutive de droits réels.

Elle exclut la tacite reconduction.

Elle est strictement personnelle, et ne peut donc faire l'objet d'une cession au bénéfice d'une tierce personne. Les ouvrages et équipements autorisés ne peuvent être ni loués, ni vendus, et ne peuvent être utilisés comme support publicitaire.

Le titulaire peut assortir l'usage de certains équipements d'une rémunération. Dans ce cas, les tarifs sont affichés et visibles par les usagers du domaine public maritime.

Si le site de l'occupation devait faire l'objet d'une concession au profit de la commune dont elle dépend avant la fin de la présente autorisation, cette dernière, cesserait de plein droit à la date de l'entrée en vigueur de ladite concession, conformément aux

dispositions prévues à l'article L.2124-4 du code général de la propriété des personnes publiques

#### **Article 5 - Clauses financières - redevance domaniale**

En contrepartie de l'occupation privative du domaine public ainsi que des avantages de toute nature procurés par l'utilisation du bien, l'occupant s'acquittera d'une redevance d'occupation du domaine public dont le montant a été déterminé conformément aux principes énoncés aux articles L 2125-1 et L 2125-3 du CG3P.

La présente autorisation d'occuper le domaine public est conclue moyennant le paiement d'une redevance d'un montant annuel de 5 680,00 euros.

La redevance est payable par terme annuel et d'avance dès signature de la présente autorisation à la caisse de la Direction Régionale des Finances Publiques de Corse et du département de la Corse-du-Sud.

#### **Article 6 - Entretien et travaux durant l'autorisation**

Le bénéficiaire entretient à ses frais et risques les ouvrages et équipements sur le lieu de l'occupation.

Conformément à l'article L. 321-9 du code de l'environnement, il est rappelé que la circulation de véhicules à moteur pour le compte du bénéficiaire n'est pas autorisée sur le domaine public maritime.

Par conséquent pour l'implantation des ouvrages, l'installation des équipements, leur maintenance, leur protection ou encore leur exploitation courante, aucune intervention de véhicule de chantier n'est autorisée. Toutefois, le bénéficiaire peut formuler une demande au Préfet afin que soient autorisées les interventions et travaux nécessaires à la sécurité du site et de ses usagers.

Le Préfet peut prendre ou imposer toutes mesures indispensables à la conservation du domaine public maritime, y compris sur le lieu de l'occupation, sans que le bénéficiaire puisse se prévaloir d'une indemnité.

#### **Article 7 - Accès et usage des ouvrages et équipements sur le lieu de l'occupation**

Le bénéficiaire est tenu de conserver le libre accès du public au domaine public maritime, quelles que soient les conditions de son occupation.

Il ne peut en aucun cas entraver la libre circulation du public, hormis à l'intérieur du périmètre de l'occupation qui lui est consentie par le présent arrêté, à raison de la nature des activités dont il a la responsabilité. Il peut soumettre l'usage de certains de ses équipements à un règlement intérieur, au versement d'une caution, ou encore à une rémunération. Dans ce cas, le règlement intérieur, le montant des cautions, et les tarifs en vigueur sont affichés à l'attention du public. Lorsque le bénéficiaire promeut ses activités via un site internet, il y rend librement consultables ces informations.

**Aucun ouvrage ni équipement ne sera positionné à moins de 3 mètres du rivage de la mer afin de préserver la circulation en toute sécurité du public sur la plage.**

**La constatation du non-respect de cette bande de libre passage entraînera la résiliation du présent arrêté.**

Tout affichage de conditions limitant l'accès à la plage par le public, ou la restriction d'usages hors du périmètre de l'occupation est interdit. En aucun cas les ouvrages, équipements, documents de promotion y compris électroniques, ou encore affichages publicitaires, se rapportant à l'occupation qui fait l'objet du présent arrêté, ne doivent porter la mention d'un accès ou d'un usage privatifs du domaine public maritime.

Le bénéficiaire matérialise les limites de l'emplacement attribué sur une hauteur minimale de 50 cm, de telle manière que les espaces dont l'usage est soumis aux conditions d'exploitation fixées par le bénéficiaire soient clairement identifiées. Les installations sont ainsi circonscrites par un moyen tel que brise-vue, ruban, ou canisse. Dans tous les cas, ce moyen doit être assujéti au sol de telle manière qu'il ne puisse pas être déplacé involontairement par les usagers du site.

#### **Article 8 - Dispositions diverses**

Les divers matériels utilisés ou exploités devront être conformes aux normes exigées dans chaque branche professionnelle d'activité et satisfaire notamment aux conditions d'hygiène et de sécurité en vigueur.

**En cas d'alerte Météo France de vigilance de vague submersion (VVS) le titulaire est tenu de se référer et de suivre les préconisations présentes dans le *plan de sauvegarde communal*.**

#### **Article 9 - Prescriptions Natura 2000 ou environnementales**

Le bénéficiaire dont l'occupation est située dans le périmètre d'influence d'un site Natura 2000 applique les prescriptions particulières établies par l'autorité environnementale, et jointes, le cas échéant, en annexe du présent arrêté.

#### **Prescriptions à respecter :**

- ne pas circuler ou stationner sur la plage avec les engins motorisés (VNM, quads, etc.) ;
- interdiction de stocker du carburant sur le domaine public maritime ;
- interdiction de déverser du carburant en mer, sur les plans inclinés et en tous lieux susceptibles de ruisseler en mer.

#### **Article 10 - Accès des agents de contrôle**

Les agents chargés de la police de la conservation du domaine public maritime doivent pouvoir librement accéder en tout temps à toute partie de l'occupation, sur simple information verbale.

#### **Article 11 - Fin de l'autorisation**

La présente autorisation pourra être abrogée sans préjudice, s'il y a lieu, des poursuites pour contravention de grande voirie.

L'abrogation pourra notamment être prononcée :

- en cas d'occupation ou d'usage du domaine public maritime non-conforme à tout ou partie du présent arrêté ;
- à la demande de la directrice régionale des finances publiques, en cas d'inexécution d'une des clauses ou conditions financières du présent arrêté ;
- en cas de faillite du bénéficiaire ;
- à tout moment à la demande du bénéficiaire, en adressant au Préfet une demande motivée avec un courrier en accusé réception.

#### **Article 12 - Fin de l'occupation**

A l'échéance de la période d'occupation autorisée ou en cas d'abrogation, et sauf demande expresse contraire de l'administration, les ouvrages et équipements existants sur la dépendance domaniale sont retirés.



Dans le cas où le bénéficiaire a été autorisé à occuper des ouvrages déjà réalisés, la démolition s'applique aux ouvrages précédemment réalisés, comme à celles éventuellement édifiées par le bénéficiaire.

### **Article 13 - Remise en état du site**

Le bénéficiaire informe par courrier postal avec accusé de réception l'autorité gestionnaire du domaine public maritime, à la fin de chaque période effective d'occupation, de la remise des lieux en leur état primitif.

L'autorité gestionnaire du domaine public maritime peut exiger la réalisation d'un constat contradictoire dans un délai d'un mois après réception du courrier. A défaut d'avoir informé l'administration de la remise des lieux en leur état primitif, les réparations et sanctions motivées par la dégradation du domaine public maritime sur le site de l'occupation incomberont au bénéficiaire.

**Le présent article est applicable également en cas de retrait ou de cessation de l'autorisation avant terme.**

### **Article 14 - Renouvellement ou modification de l'autorisation**

Le bénéficiaire adresse toute demande de renouvellement ou de modification de la présente autorisation au minimum **cinq mois** avant le début de la période d'occupation du domaine public maritime.

A défaut, le renouvellement ou la modification ne pourra être autorisé.

Est entendu par le terme modification :

- tout changement de superficie ou de période d'occupation ;
- l'usage d'équipement, la réalisation ou la modification d'ouvrages qui ne sont pas pris en compte à l'article 2 du présent arrêté ;
- un changement d'adresse du bénéficiaire ;  
un changement de la raison sociale ou encore du siège social de la structure qu'il représente.

### **Article 15 - Responsabilités et assurances**

Le bénéficiaire est tenu seul responsable des accidents ou dommages résultant, sur le lieu de l'occupation, de la réalisation et de l'exploitation des ouvrages et équipements.

Il contracte les assurances couvrant les dommages correspondants, et, en cas de modification des contrats, transmet au gestionnaire du domaine public maritime les documents attestant de la couverture effective.

Le bénéficiaire rend compte à l'autorité gestionnaire de tout dommage qu'il a causé au domaine public maritime. Il n'effectue aucune réparation en l'absence de prescription de l'autorité compétente.

Le bénéficiaire ne peut réclamer d'indemnité à l'encontre de l'État en cas de modification de la configuration des lieux par rapport à celle existante le jour de la signature du présent arrêté.

En aucun cas le bénéficiaire ne pourra tenir l'État responsable des dommages et dégradations causés du fait de l'occupation consentie sur le domaine public maritime.

### **Article 16 - Voies et délais de recours**

Conformément aux dispositions des articles R. 421-1 à R. 421-5 du code de justice administrative, le présent arrêté peut faire l'objet d'un recours contentieux devant le


tribunal administratif de Bastia dans le délai de deux mois à compter de sa notification. Le tribunal administratif peut être saisi par l'application « Télérecours citoyens » accessible par le site [www.telerecours.fr](http://www.telerecours.fr)

#### **Article 17 - Notification & publicité du présent arrêté**

Le secrétaire général de la préfecture de Corse-du-Sud, la directrice régionale des finances publiques et le directeur de la mer et du littoral de Corse sont chargés, chacun en ce qui le concerne, d'assurer l'exécution du présent arrêté, qui sera notifié au pétitionnaire par les soins du directeur de la mer et du littoral de Corse. Les documents seront consultables auprès de la direction de la mer et du littoral de Corse.

Fait à Ajaccio, le 30 mars 2023

Le secrétaire général  
de la préfecture de la Corse-du-Sud



Pierre Larrey

**2023-036A**  
**CARLINI Philippe**  
**Peru, CARGESE**

Terrasse de restauration  
démontable 96 m<sup>2</sup>

6 matelas  
6 parasols  
Emprise : 12 m<sup>2</sup>

Stockage sur sable 10 m<sup>2</sup>  
10 engins non motorisés

Direction de la mer et du littoral de Corse

2A-2023-03-30-00044

30/03/2023

Arrêté portant autorisation d'occupation du  
domaine public maritime - CICCADA Philippe

**Arrêté n°  
portant autorisation d'occupation du domaine public maritime**

**Le préfet de Corse, préfet de la Corse-du-Sud  
Chevalier de la Légion d'honneur  
Officier de l'ordre national du Mérite**

- Vu** le code de l'environnement, notamment son article L.321-9 ;
- Vu** le code général de la propriété des personnes publiques (CG3P), notamment ses articles L 2111-4, L 2122-1, L 2122-2 et L 2122-3;
- Vu** le code de l'urbanisme, notamment ses articles L 146-4 et L 146-6;
- Vu** l'ordonnance n°2017-562 du 19 avril 2017, relative à la propriété des personnes pour le titre d'occupation du domaine public maritime naturel ;
- Vu** la loi 2011-1749 du 05 décembre 2011 relative au plan d'aménagement et de développement durable de la Corse (PADDUC) ;
- Vu** le décret n°2004-374 du 29 avril 2004 modifié relatif aux pouvoirs des préfets, à l'organisation et à l'action des services de l'État dans les régions et les départements ;
- Vu** le décret n°70-229 du 17 mars 1970 portant déconcentration administrative en ce qui concerne le domaine public administratif ;
- Vu** le décret n° 2021-1140 du 1<sup>er</sup> septembre 2021 relatif à la direction de la mer et du littoral de Corse ;
- Vu** le décret du Président de la République du 15 janvier 2021 nommant M. Pierre LARREY secrétaire général de la préfecture de Corse-du-Sud ;
- Vu** le décret du Président de la République du 15 février 2022 portant nomination de M. Amaury DE SAINT-QUENTIN, préfet hors classe, en qualité de préfet de Corse, préfet de la Corse-du-Sud ;

- Vu** l'arrêté de la ministre de la transition écologique et de la ministre de la mer, en date du 23 septembre 2021, nommant M. Riyad DJAFFAR directeur de la mer et du littoral de Corse ;
- Vu** la délibération 15/235 AC de l'assemblée de Corse du 02 octobre 2015 portant approbation du PADDUC ;
- Vu** la délibération 15/236 AC de l'assemblée de Corse du 02 octobre 2015 approuvant la liste des espaces terrestres et marins, sites et paysages remarquables ou caractéristiques ;
- Vu** la délibération 15/237 AC de l'assemblée de Corse du 02 octobre 2015 approuvant la carte des vocations des plages et séquences littorales dans lesquelles peuvent être autorisés des aménagements légers ;
- Vu** la demande d'occupation temporaire du domaine public maritime formulée le 25/01/2023 par M. CICCADA Philippe, sur la commune d'Ajaccio, plage de Marinella ;
- Vu** l'avis favorable du maire en date du 15/02/2023 ;

**CONSIDERANT** que la plage de Marinella, commune d'Ajaccio est identifiée dans le PADDUC comme étant une plage à vocation « SEMI URBAINE » ;

**CONSIDERANT** que l'occupation demandée ne fait pas obstacle aux usages correspondant à l'affectation des immeubles du domaine public maritime sur le site considéré ;

**CONSIDERANT** que l'utilisation des équipements et services que le pétitionnaire entend mettre à disposition des usagers, sous réserve des conditions indiquées infra, ne remet pas en cause l'accès libre et gratuit à la plage par le public ;

**CONSIDERANT** que les formalités de publicité relatives aux demandes d'occupation à vocation économique ont été dûment accomplies ;

*Sur proposition du directeur de la mer et du littoral de Corse*

## **ARRÊTE**

### **Article 1<sup>er</sup> - Bénéficiaire de l'autorisation**

La SARL - C.I.A.P, représentée par Monsieur CICCADA Philippe, immatriculée au registre de commerce et des sociétés sous le n°377 948 773, demeurant Parc Fiorella Bâtiment E lieu-dit Santa Lina - 20000 Ajaccio, ci-après désigné par le terme « bénéficiaire », est autorisé à occuper le domaine public maritime suivant les conditions du présent arrêté.

### **Article 2 - Objet de l'autorisation**

Le bénéficiaire est autorisé à implanter et maintenir les ouvrages et équipements décrits ci-après, sur la commune d'Ajaccio lieu-dit Marinella pour des matelas et parasols ;

L'occupation est circonscrite à la zone figurant au plan annexé, pour une surface de 100 m<sup>2</sup> servant d'assiette à :

- 36 matelas et 18 parasols ;

Coordonnées GPS : 41°54'27.02''N / 08°40'50.66''E

La présente autorisation a pour seul objet de mettre des immeubles du domaine public maritime à disposition du bénéficiaire, lequel est tenu d'obtenir les autres autorisations administratives nécessaires, le cas échéant, à raison de la nature des ouvrages réalisés, des équipements utilisés, et des activités pratiquées.

Sur le lieu de l'occupation, le bénéficiaire affiche le présent arrêté et le plan d'implantation à l'attention des usagers. Lorsque le bénéficiaire promeut ses activités via un site internet, il rend librement consultables ces documents par des liens accessibles directement sur la page d'accueil du site. **L'accès à la plage doit rester public.**

### **Article 3 - Durée de l'autorisation**

L'autorisation est valable du 01/05/2023 au 31/10/2023 dans les conditions fixées par le présent arrêté.

Cette durée inclut le montage des ouvrages et équipements prévus, leur utilisation, puis leur démontage et leur enlèvement.

### **Article 4 - Nature de l'autorisation**

La présente autorisation est précaire et révocable, conformément aux articles L.2122 et L.2122-3 du code général de la propriété des personnes publiques.

Elle n'est pas constitutive de droits réels.

Elle exclut la tacite reconduction.

Elle est strictement personnelle, et ne peut donc faire l'objet d'une cession au bénéfice d'une tierce personne. Les ouvrages et équipements autorisés ne peuvent être ni loués, ni vendus, et ne peuvent être utilisés comme support publicitaire.

Le titulaire peut assortir l'usage de certains équipements d'une rémunération. Dans ce cas, les tarifs sont affichés et visibles par les usagers du domaine public maritime.

Si le site de l'occupation devait faire l'objet d'une concession au profit de la commune dont elle dépend avant la fin de la présente autorisation, cette dernière, cesserait de plein droit à la date de l'entrée en vigueur de ladite concession, conformément aux dispositions prévues à l'article L.2124-4 du code général de la propriété des personnes publiques

### **Article 5 - Clauses financières - redevance domaniale**

En contrepartie de l'occupation privative du domaine public ainsi que des avantages de toute nature procurés par l'utilisation du bien, l'occupant s'acquittera d'une redevance d'occupation du domaine public dont le montant a été déterminé conformément aux principes énoncés aux articles L 2125-1 et L 2125-3 du CG3P.

La présente autorisation d'occuper le domaine public est conclue moyennant le paiement d'une redevance d'un montant annuel de 2 500,00 euros.

La redevance est payable par terme annuel et d'avance dès signature de la présente autorisation à la caisse de la Direction Régionale des Finances Publiques de Corse et du département de la Corse-du-Sud.

### **Article 6 - Entretien et travaux durant l'autorisation**

Le bénéficiaire entretient à ses frais et risques les ouvrages et équipements sur le lieu de l'occupation.

Conformément à l'article L. 321-9 du code de l'environnement, il est rappelé que la circulation de véhicules à moteur pour le compte du bénéficiaire n'est pas autorisée sur le domaine public maritime.



Par conséquent pour l'implantation des ouvrages, l'installation des équipements, leur maintenance, leur protection ou encore leur exploitation courante, aucune intervention de véhicule de chantier n'est autorisée. Toutefois, le bénéficiaire peut formuler une demande au Préfet afin que soient autorisées les interventions et travaux nécessaires à la sécurité du site et de ses usagers.

Le Préfet peut prendre ou imposer toutes mesures indispensables à la conservation du domaine public maritime, y compris sur le lieu de l'occupation, sans que le bénéficiaire puisse se prévaloir d'une indemnité.

#### **Article 7 - Accès et usage des ouvrages et équipements sur le lieu de l'occupation**

Le bénéficiaire est tenu de conserver le libre accès du public au domaine public maritime, quelles que soient les conditions de son occupation.

Il ne peut en aucun cas entraver la libre circulation du public, hormis à l'intérieur du périmètre de l'occupation qui lui est consentie par le présent arrêté, à raison de la nature des activités dont il a la responsabilité. Il peut soumettre l'usage de certains de ses équipements à un règlement intérieur, au versement d'une caution, ou encore à une rémunération. Dans ce cas, le règlement intérieur, le montant des cautions, et les tarifs en vigueur sont affichés à l'attention du public. Lorsque le bénéficiaire promeut ses activités via un site internet, il y rend librement consultables ces informations.

**Aucun ouvrage ni équipement ne sera positionné à moins de 3 mètres du rivage de la mer afin de préserver la circulation en toute sécurité du public sur la plage.**

**La constatation du non-respect de cette bande de libre passage entraînera la résiliation du présent arrêté.**

Tout affichage de conditions limitant l'accès à la plage par le public, ou la restriction d'usages hors du périmètre de l'occupation est interdit. En aucun cas les ouvrages, équipements, documents de promotion y compris électroniques, ou encore affichages publicitaires, se rapportant à l'occupation qui fait l'objet du présent arrêté, ne doivent porter la mention d'un accès ou d'un usage privatifs du domaine public maritime.

**Le bénéficiaire matérialise les limites de l'emplacement attribué sur une hauteur minimale de 50 cm, de telle manière que les espaces dont l'usage est soumis aux conditions d'exploitation fixées par le bénéficiaire soient clairement identifiées. Les installations sont ainsi circonscrites par un moyen tel que brise-vue, ruban, ou canisse. Dans tous les cas, ce moyen doit être assujéti au sol de telle manière qu'il ne puisse pas être déplacé involontairement par les usagers du site.**

#### **Article 8 - Dispositions diverses**

Les divers matériels utilisés ou exploités devront être conformes aux normes exigées dans chaque branche professionnelle d'activité et satisfaire notamment aux conditions d'hygiène et de sécurité en vigueur.

**En cas d'alerte Météo France de vigilance de vague submersion (VVS) le titulaire est tenu de se référer et de suivre les préconisations présentes dans le *plan de sauvegarde communal*.**

#### **Article 9 - Prescriptions Natura 2000 ou environnementales**

Le bénéficiaire dont l'occupation est située dans le périmètre d'influence d'un site Natura 2000 applique les prescriptions particulières établies par l'autorité environnementale, et jointes, le cas échéant, en annexe du présent arrêté.

#### **Prescriptions à respecter :**

**- ne pas circuler ou stationner sur la plage avec les engins motorisés (VNM, quads, etc.) ;**



- interdiction de stocker du carburant sur le domaine public maritime ;
- interdiction de déverser du carburant en mer, sur les plans inclinés et en tous lieux susceptibles de ruisseler en mer.

#### **Article 10 - Accès des agents de contrôle**

Les agents chargés de la police de la conservation du domaine public maritime doivent pouvoir librement accéder en tout temps à toute partie de l'occupation, sur simple information verbale.

#### **Article 11 - Fin de l'autorisation**

La présente autorisation pourra être abrogée sans préjudice, s'il y a lieu, des poursuites pour contravention de grande voirie.

L'abrogation pourra notamment être prononcée :

- en cas d'occupation ou d'usage du domaine public maritime non-conforme à tout ou partie du présent arrêté ;
- à la demande de la directrice régionale des finances publiques, en cas d'inexécution d'une des clauses ou conditions financières du présent arrêté ;
- en cas de faillite du bénéficiaire ;
- à tout moment à la demande du bénéficiaire, en adressant au Préfet une demande motivée avec un courrier en accusé réception.

#### **Article 12 - Fin de l'occupation**

A l'échéance de la période d'occupation autorisée ou en cas d'abrogation, et sauf demande expresse contraire de l'administration, les ouvrages et équipements existants sur la dépendance domaniale sont retirés.

Dans le cas où le bénéficiaire a été autorisé à occuper des ouvrages déjà réalisés, la démolition s'applique aux ouvrages précédemment réalisés, comme à celles éventuellement édifiées par le bénéficiaire.

#### **Article 13 - Remise en état du site**

Le bénéficiaire informe par courrier postal avec accusé de réception l'autorité gestionnaire du domaine public maritime, à la fin de chaque période effective d'occupation, de la remise des lieux en leur état primitif.

L'autorité gestionnaire du domaine public maritime peut exiger la réalisation d'un constat contradictoire dans un délai d'un mois après réception du courrier. A défaut d'avoir informé l'administration de la remise des lieux en leur état primitif, les réparations et sanctions motivées par la dégradation du domaine public maritime sur le site de l'occupation incomberont au bénéficiaire.

**Le présent article est applicable également en cas de retrait ou de cessation de l'autorisation avant terme.**

#### **Article 14 - Renouvellement ou modification de l'autorisation**

Le bénéficiaire adresse toute demande de renouvellement ou de modification de la présente autorisation au minimum **cinq mois** avant le début de la période d'occupation du domaine public maritime.

A défaut, le renouvellement ou la modification ne pourra être autorisé.

Est entendu par le terme modification :

- tout changement de superficie ou de période d'occupation ;

- l'usage d'équipement, la réalisation ou la modification d'ouvrages qui ne sont pas pris en compte à l'article 2 du présent arrêté ;
- un changement d'adresse du bénéficiaire ;  
un changement de la raison sociale ou encore du siège social de la structure qu'il représente.

### **Article 15 - Responsabilités et assurances**

Le bénéficiaire est tenu seul responsable des accidents ou dommages résultant, sur le lieu de l'occupation, de la réalisation et de l'exploitation des ouvrages et équipements.

Il contracte les assurances couvrant les dommages correspondants, et, en cas de modification des contrats, transmet au gestionnaire du domaine public maritime les documents attestant de la couverture effective.

Le bénéficiaire rend compte à l'autorité gestionnaire de tout dommage qu'il a causé au domaine public maritime. Il n'effectue aucune réparation en l'absence de prescription de l'autorité compétente.

Le bénéficiaire ne peut réclamer d'indemnité à l'encontre de l'État en cas de modification de la configuration des lieux par rapport à celle existante le jour de la signature du présent arrêté.

En aucun cas le bénéficiaire ne pourra tenir l'État responsable des dommages et dégradations causés du fait de l'occupation consentie sur le domaine public maritime.

### **Article 16 - Voies et délais de recours**


Conformément aux dispositions des articles R. 421-1 à R. 421-5 du code de justice administrative, le présent arrêté peut faire l'objet d'un recours contentieux devant le tribunal administratif de Bastia dans le délai de deux mois à compter de sa notification. Le tribunal administratif peut être saisi par l'application « Télérecours citoyens » accessible par le site [www.telerecours.fr](http://www.telerecours.fr)

### **Article 17 - Notification & publicité du présent arrêté**

Le secrétaire général de la préfecture de Corse-du-Sud, la directrice régionale des finances publiques et le directeur de la mer et du littoral de Corse sont chargés, chacun en ce qui le concerne, d'assurer l'exécution du présent arrêté, qui sera notifié au pétitionnaire par les soins du directeur de la mer et du littoral de Corse. Les documents seront consultables auprès de la direction de la mer et du littoral de Corse.

Fait à Ajaccio, le 30 mars 2023

Le secrétaire général  
de la préfecture de la Corse-du-Sud



Pierre Larrey

2023-043 A

CICCADA Philippe  
Marinella, AJACCIO

36 matelas  
18 parasols  
100 m<sup>2</sup>

3 mètres de passage minimum entre  
l'installation et le haut du rivage de la mer



Direction de la mer et du littoral de Corse

2A-2023-03-30-00053

30/03/2023

Arrêté portant autorisation d'occupation du  
domaine public maritime - CODACCIONI Bruno

**Arrêté n°  
portant autorisation d'occupation du domaine public maritime**

**Le préfet de Corse, préfet de la Corse-du-Sud  
Chevalier de la Légion d'honneur  
Officier de l'ordre national du Mérite**

- Vu** le code de l'environnement, notamment son article L321-9 ;
- Vu** le code général de la propriété des personnes publiques (CG3P), notamment ses articles L 2111-4, L 2122-1, L 2122-2 et L 2122-3;
- Vu** le code de l'urbanisme, notamment ses articles L 146-4 et L 146-6;
- Vu** l'ordonnance n°2017-562 du 19 avril 2017, relative à la propriété des personnes pour le titre d'occupation du domaine public maritime naturel ;
- Vu** la loi 2011-1749 du 05 décembre 2011 relative au plan d'aménagement et de développement durable de la Corse (PADDUC) ;
- Vu** le décret n°2004-374 du 29 avril 2004 modifié relatif aux pouvoirs des préfets, à l'organisation et à l'action des services de l'État dans les régions et les départements ;
- Vu** le décret n°70-229 du 17 mars 1970 portant déconcentration administrative en ce qui concerne le domaine public administratif ;
- Vu** le décret n° 2021-1140 du 1<sup>er</sup> septembre 2021 relatif à la direction de la mer et du littoral de Corse ;
- Vu** le décret du Président de la République du 15 janvier 2021 nommant M. Pierre LARREY secrétaire général de la préfecture de Corse-du-Sud ;

- Vu** le décret du Président de la République du 15 février 2022 portant nomination de M. Amaury DE SAINT-QUENTIN, préfet hors classe, en qualité de préfet de Corse, préfet de la Corse-du-Sud ;
- Vu** l'arrêté de la ministre de la transition écologique et de la ministre de la mer, en date du 23 septembre 2021, nommant M. Riyad DJAFFAR directeur de la mer et du littoral de Corse ;
- Vu** la délibération 15/235 AC de l'assemblée de Corse du 02 octobre 2015 portant approbation du PADDUC ;
- Vu** la délibération 15/236 AC de l'assemblée de Corse du 02 octobre 2015 approuvant la liste des espaces terrestres et marins, sites et paysages remarquables ou caractéristiques ;
- Vu** la délibération 15/237 AC de l'assemblée de Corse du 02 octobre 2015 approuvant la carte des vocations des plages et séquences littorales dans lesquelles peuvent être autorisés des aménagements légers ;
- Vu** la demande d'occupation temporaire du domaine public maritime formulée le 01/02/2023 par M. CODACCIONI Bruno, sur la commune de Cargèse, plage de Peru ;
- Vu** l'avis favorable du maire en date du 30/01/2023 ;

**CONSIDERANT** que la plage de Peru, commune de Cargèse est identifiée dans le PADDUC comme étant une plage à vocation « NATURELLE FREQUENTEE » ;

**CONSIDERANT** que l'occupation demandée ne fait pas obstacle aux usages correspondant à l'affectation des immeubles du domaine public maritime sur le site considéré ;

**CONSIDERANT** que l'utilisation des équipements et services que le pétitionnaire entend mettre à disposition des usagers, sous réserve des conditions indiquées infra, ne remet pas en cause l'accès libre et gratuit à la plage par le public ;

**CONSIDERANT** que les formalités de publicité relatives aux demandes d'occupation à vocation économique ont été dûment accomplies ;

*Sur proposition du directeur de la mer et du littoral de Corse*

## **ARRÊTE**

### **Article 1<sup>er</sup> – Bénéficiaire de l'autorisation**

L'EURL – Fun Jet Location, représentée par Monsieur CODACCIONI Bruno, immatriculée au registre de commerce et des sociétés sous le n°431 685 999, demeurant 7 Route de Paomia – 20130 Cargèse, ci-après désigné par le terme « bénéficiaire », est autorisé à occuper le domaine public maritime suivant les conditions du présent arrêté.

## **Article 2 - Objet de l'autorisation**

Le bénéficiaire est autorisé à implanter et maintenir les ouvrages et équipements décrits ci-après, sur la commune de Cargèse, lieu-dit Peru, pour **une activité de loisir nautique non motorisé** ;

L'occupation est circonscrite à la zone figurant au plan annexé, pour une surface de 98 m<sup>2</sup> servant d'assiette à :

- un local démontable d'une superficie de 40 m<sup>2</sup> ;
- un stockage sur sable d'une superficie de 10 m<sup>2</sup>, pour 14 engins **non motorisés** ;
- 2 corps morts pour un stockage en mer de 48 m<sup>2</sup>, pour **2 engins motorisés de sécurité** ;

Immatriculation bateaux **de sécurité** : AJ 90400 \_ AJ G29561

Coordonnées GPS : 42°08'46.00"N / 08°35'34.00"E

## **Prescriptions à respecter ;**

**- toute activité nautique motorisée sur la plage du Peru est interdite (sauf engins de sécurité pour secours en mer) ;**

La présente autorisation a pour seul objet de mettre des immeubles du domaine public maritime à disposition du bénéficiaire, lequel est tenu d'obtenir les autres autorisations administratives nécessaires, le cas échéant, à raison de la nature des ouvrages réalisés, des équipements utilisés, et des activités pratiquées.

Sur le lieu de l'occupation, le bénéficiaire affiche le présent arrêté et le plan d'implantation à l'attention des usagers. Lorsque le bénéficiaire promeut ses activités via un site internet, il rend librement consultables ces documents par des liens accessibles directement sur la page d'accueil du site. **L'accès à la plage doit rester public.**

## **Article 3 - Durée de l'autorisation**

L'autorisation est valable du 01/06/2023 au 30/09/2023 dans les conditions fixées par le présent arrêté.

Cette durée inclut le montage des ouvrages et équipements prévus, leur utilisation, puis leur démontage et leur enlèvement.

## **Article 4 - Nature de l'autorisation**

La présente autorisation est précaire et révocable, conformément aux articles L.2122 et L.2122-3 du code général de la propriété des personnes publiques.

Elle n'est pas constitutive de droits réels.

Elle exclut la tacite reconduction.

Elle est strictement personnelle, et ne peut donc faire l'objet d'une cession au bénéfice d'une tierce personne. Les ouvrages et équipements autorisés ne peuvent être ni loués, ni vendus, et ne peuvent être utilisés comme support publicitaire.

Le titulaire peut assortir l'usage de certains équipements d'une rémunération. Dans ce cas, les tarifs sont affichés et visibles par les usagers du domaine public maritime.

Si le site de l'occupation devait faire l'objet d'une concession au profit de la commune dont elle dépend avant la fin de la présente autorisation, cette dernière, cesserait de plein droit à la date de l'entrée en vigueur de ladite concession, conformément aux dispositions prévues à l'article L.2124-4 du code général de la propriété des personnes publiques

### **Article 5 - Clauses financières - redevance domaniale**

En contrepartie de l'occupation privative du domaine public ainsi que des avantages de toute nature procurés par l'utilisation du bien, l'occupant s'acquittera d'une redevance d'occupation du domaine public dont le montant a été déterminé conformément aux principes énoncés aux articles L 2125-1 et L 2125-3 du CG3P.

La présente autorisation d'occuper le domaine public est conclue moyennant le paiement d'une redevance d'un montant annuel de 1 970,00 euros.

La redevance est payable par terme annuel et d'avance dès signature de la présente autorisation à la caisse de la Direction Régionale des Finances Publiques de Corse et du département de la Corse-du-Sud.

### **Article 6 - Entretien et travaux durant l'autorisation**

Le bénéficiaire entretient à ses frais et risques les ouvrages et équipements sur le lieu de l'occupation.

Conformément à l'article L. 321-9 du code de l'environnement, il est rappelé que la circulation de véhicules à moteur pour le compte du bénéficiaire n'est pas autorisée sur le domaine public maritime.

Par conséquent pour l'implantation des ouvrages, l'installation des équipements, leur maintenance, leur protection ou encore leur exploitation courante, aucune intervention de véhicule de chantier n'est autorisée. Toutefois, le bénéficiaire peut formuler une demande au Préfet afin que soient autorisées les interventions et travaux nécessaires à la sécurité du site et de ses usagers.

Le Préfet peut prendre ou imposer toutes mesures indispensables à la conservation du domaine public maritime, y compris sur le lieu de l'occupation, sans que le bénéficiaire puisse se prévaloir d'une indemnité.

### **Article 7 - Accès et usage des ouvrages et équipements sur le lieu de l'occupation**

Le bénéficiaire est tenu de conserver le libre accès du public au domaine public maritime, quelles que soient les conditions de son occupation.

Il ne peut en aucun cas entraver la libre circulation du public, hormis à l'intérieur du périmètre de l'occupation qui lui est consentie par le présent arrêté, à raison de la nature des activités dont il a la responsabilité. Il peut soumettre l'usage de certains de ses équipements à un règlement intérieur, au versement d'une caution, ou encore à une rémunération. Dans ce cas, le règlement intérieur, le montant des cautions, et les tarifs en vigueur sont affichés à l'attention du public. Lorsque le bénéficiaire promeut ses activités via un site internet, il y rend librement consultables ces informations.

**Aucun ouvrage ni équipement ne sera positionné à moins de 3 mètres du rivage de la mer afin de préserver la circulation en toute sécurité du public sur la plage.**

**La constatation du non-respect de cette bande de libre passage entraînera la résiliation du présent arrêté.**

Tout affichage de conditions limitant l'accès à la plage par le public, ou la restriction d'usages hors du périmètre de l'occupation est interdit. En aucun cas les ouvrages, équipements, documents de promotion y compris électroniques, ou encore affichages publicitaires, se rapportant à l'occupation qui fait l'objet du présent arrêté, ne doivent porter la mention d'un accès ou d'un usage privés du domaine public maritime.

**Le bénéficiaire matérialise les limites de l'emplacement attribué sur une hauteur minimale de 50 cm, de telle manière que les espaces dont l'usage est soumis aux conditions d'exploitation**



fixées par le bénéficiaire soient clairement identifiées. Les installations sont ainsi circonscrites par un moyen tel que brise-vue, ruban, ou canisse. Dans tous les cas, ce moyen doit être assujéti au sol de telle manière qu'il ne puisse pas être déplacé involontairement par les usagers du site.

#### **Article 8 - Dispositions diverses**

Les divers matériels utilisés ou exploités devront être conformes aux normes exigées dans chaque branche professionnelle d'activité et satisfaire notamment aux conditions d'hygiène et de sécurité en vigueur.

**En cas d'alerte Météo France de vigilance de vague submersion (VVS) le titulaire est tenu de se référer et de suivre les préconisations présentes dans le *plan de sauvegarde communal*.**

#### **Article 9 - Prescriptions Natura 2000 ou environnementales**

Le bénéficiaire dont l'occupation est située dans le périmètre d'influence d'un site Natura 2000 applique les prescriptions particulières établies par l'autorité environnementale, et jointes, le cas échéant, en annexe du présent arrêté.

#### **Prescriptions à respecter :**

- ne pas circuler ou stationner sur la plage avec les engins motorisés (VNM, quads, etc.) ;
- interdiction de stocker du carburant sur le domaine public maritime ;
- interdiction de déverser du carburant en mer, sur les plans inclinés et en tous lieux susceptibles de ruisseler en mer.

#### **Article 10 - Accès des agents de contrôle**

Les agents chargés de la police de la conservation du domaine public maritime doivent pouvoir librement accéder en tout temps à toute partie de l'occupation, sur simple information verbale.

#### **Article 11 - Fin de l'autorisation**

La présente autorisation pourra être abrogée sans préjudice, s'il y a lieu, des poursuites pour contravention de grande voirie.

L'abrogation pourra notamment être prononcée :

- en cas d'occupation ou d'usage du domaine public maritime non-conforme à tout ou partie du présent arrêté ;
- à la demande de la directrice régionale des finances publiques, en cas d'inexécution d'une des clauses ou conditions financières du présent arrêté ;
- en cas de faillite du bénéficiaire ;
- à tout moment à la demande du bénéficiaire, en adressant au Préfet une demande motivée avec un courrier en accusé réception.

#### **Article 12 - Fin de l'occupation**

A l'échéance de la période d'occupation autorisée ou en cas d'abrogation, et sauf demande expresse contraire de l'administration, les ouvrages et équipements existants sur la dépendance domaniale sont retirés.

Dans le cas où le bénéficiaire a été autorisé à occuper des ouvrages déjà réalisés, la démolition s'applique aux ouvrages précédemment réalisés, comme à celles éventuellement édifiées par le bénéficiaire.

### **Article 13 - Remise en état du site**

Le bénéficiaire informe par courrier postal avec accusé de réception l'autorité gestionnaire du domaine public maritime, à la fin de chaque période effective d'occupation, de la remise des lieux en leur état primitif.

L'autorité gestionnaire du domaine public maritime peut exiger la réalisation d'un constat contradictoire dans un délai d'un mois après réception du courrier. A défaut d'avoir informé l'administration de la remise des lieux en leur état primitif, les réparations et sanctions motivées par la dégradation du domaine public maritime sur le site de l'occupation incomberont au bénéficiaire.

**Le présent article est applicable également en cas de retrait ou de cessation de l'autorisation avant terme.**

### **Article 14 - Renouvellement ou modification de l'autorisation**

Le bénéficiaire adresse toute demande de renouvellement ou de modification de la présente autorisation au minimum **cinq mois** avant le début de la période d'occupation du domaine public maritime.

A défaut, le renouvellement ou la modification ne pourra être autorisé.

Est entendu par le terme modification :

- tout changement de superficie ou de période d'occupation ;
- l'usage d'équipement, la réalisation ou la modification d'ouvrages qui ne sont pas pris en compte à l'article 2 du présent arrêté ;
- un changement d'adresse du bénéficiaire ;  
un changement de la raison sociale ou encore du siège social de la structure qu'il représente.

### **Article 15 - Responsabilités et assurances**

Le bénéficiaire est tenu seul responsable des accidents ou dommages résultant, sur le lieu de l'occupation, de la réalisation et de l'exploitation des ouvrages et équipements.

Il contracte les assurances couvrant les dommages correspondants, et, en cas de modification des contrats, transmet au gestionnaire du domaine public maritime les documents attestant de la couverture effective.

Le bénéficiaire rend compte à l'autorité gestionnaire de tout dommage qu'il a causé au domaine public maritime. Il n'effectue aucune réparation en l'absence de prescription de l'autorité compétente.

Le bénéficiaire ne peut réclamer d'indemnité à l'encontre de l'État en cas de modification de la configuration des lieux par rapport à celle existante le jour de la signature du présent arrêté.

En aucun cas le bénéficiaire ne pourra tenir l'État responsable des dommages et dégradations causés du fait de l'occupation consentie sur le domaine public maritime.

### Article 16 - Voies et délais de recours


Conformément aux dispositions des articles R. 421-1 à R. 421-5 du code de justice administrative, le présent arrêté peut faire l'objet d'un recours contentieux devant le tribunal administratif de Bastia dans le délai de deux mois à compter de sa notification. Le tribunal administratif peut être saisi par l'application « Télérecours citoyens » accessible par le site [www.telerecours.fr](http://www.telerecours.fr)

### Article 17 - Notification & publicité du présent arrêté

Le secrétaire général de la préfecture de Corse-du-Sud, la directrice régionale des finances publiques et le directeur de la mer et du littoral de Corse sont chargés, chacun en ce qui le concerne, d'assurer l'exécution du présent arrêté, qui sera notifié au pétitionnaire par les soins du directeur de la mer et du littoral de Corse. Les documents seront consultables auprès de la direction de la mer et du littoral de Corse.

Fait à Ajaccio, le 30 mars 2023

Le secrétaire général  
de la préfecture de la Corse-du-Sud



Pierre Larrey

**2023-057A  
CODACCIONI Bruno  
SARL Fun Jet Location  
Peru, CARGESE**

Local démontable 40 m<sup>2</sup>

Stockage sur sable 10 m<sup>2</sup>  
14 engins non motorisés

Stockage en mer 48 m<sup>2</sup>  
2 corps morts  
2 engins motorisés de sécurité

Direction de la mer et du littoral de Corse

2A-2023-03-30-00052

30/03/2023

Arrêté portant autorisation d'occupation du  
domaine public maritime - COURTY Emmanuel

**Arrêté n°  
portant autorisation d'occupation du domaine public maritime**

**Le préfet de Corse, préfet de la Corse-du-Sud  
Chevalier de la Légion d'honneur  
Officier de l'ordre national du Mérite**

- Vu** le code de l'environnement, notamment son article L321-9 ;
- Vu** le code général de la propriété des personnes publiques (CG3P), notamment ses articles L 2111-4, L 2122-1, L 2122-2 et L 2122-3;
- Vu** le code de l'urbanisme, notamment ses articles L 146-4 et L 146-6;
- Vu** l'ordonnance n°2017-562 du 19 avril 2017, relative à la propriété des personnes pour le titre d'occupation du domaine public maritime naturel ;
- Vu** la loi 2011-1749 du 05 décembre 2011 relative au plan d'aménagement et de développement durable de la Corse (PADDUC) ;
- Vu** le décret n°2004-374 du 29 avril 2004 modifié relatif aux pouvoirs des préfets, à l'organisation et à l'action des services de l'État dans les régions et les départements ;
- Vu** le décret n°70-229 du 17 mars 1970 portant déconcentration administrative en ce qui concerne le domaine public administratif ;
- Vu** le décret n° 2021-1140 du 1<sup>er</sup> septembre 2021 relatif à la direction de la mer et du littoral de Corse ;
- Vu** le décret du Président de la République du 15 janvier 2021 nommant M. Pierre LARREY secrétaire général de la préfecture de Corse-du-Sud ;

- Vu** le décret du Président de la République du 15 février 2022 portant nomination de M. Amaury DE SAINT-QUENTIN, préfet hors classe, en qualité de préfet de Corse, préfet de la Corse-du-Sud ;
- Vu** l'arrêté de la ministre de la transition écologique et de la ministre de la mer, en date du 23 septembre 2021, nommant M. Riyad DJAFFAR directeur de la mer et du littoral de Corse ;
- Vu** la délibération 15/235 AC de l'assemblée de Corse du 02 octobre 2015 portant approbation du PADDUC ;
- Vu** la délibération 15/236 AC de l'assemblée de Corse du 02 octobre 2015 approuvant la liste des espaces terrestres et marins, sites et paysages remarquables ou caractéristiques ;
- Vu** la délibération 15/237 AC de l'assemblée de Corse du 02 octobre 2015 approuvant la carte des vocations des plages et séquences littorales dans lesquelles peuvent être autorisés des aménagements légers ;
- Vu** la demande d'occupation temporaire du domaine public maritime formulée le 30/01/2023 par M. COURTY Emmanuel, sur la commune d'Albitreccia, plage d'Agosta;
- Vu** l'avis favorable à l'identique du maire en date du 17/02/2023 ;

**CONSIDERANT** que la plage d'Agosta, commune d'Albitreccia est identifiée dans le PADDUC comme étant une plage à vocation « SEMI URBAINE » ;

**CONSIDERANT** que l'occupation demandée ne fait pas obstacle aux usages correspondant à l'affectation des immeubles du domaine public maritime sur le site considéré ;

**CONSIDERANT** que l'utilisation des équipements et services que le pétitionnaire entend mettre à disposition des usagers, sous réserve des conditions indiquées infra, ne remet pas en cause l'accès libre et gratuit à la plage par le public ;

**CONSIDERANT** que les formalités de publicité relatives aux demandes d'occupation à vocation économique ont été dûment accomplies ;

*Sur proposition du directeur de la mer et du littoral de Corse*

## **ARRÊTE**

### **Article 1<sup>er</sup> – Bénéficiaire de l'autorisation**

La SAS – Paillote Les Tamaris, représentée par Monsieur COURTY Emmanuel, immatriculée au registre de commerce et des sociétés sous le n°843 963 067, demeurant Résidence Marina d'Agosta – 20166 Albitreccia, ci-après désigné par le terme « bénéficiaire », est autorisé à occuper le domaine public maritime suivant les conditions du présent arrêté.



## **Article 2 - Objet de l'autorisation**

Le bénéficiaire est autorisé à implanter et maintenir les ouvrages et équipements décrits ci-après, sur la commune d'Albitreccia lieu-dit Agosta pour un local avec des terrasses de restauration et des matelas / parasols ;

L'occupation est circonscrite à la zone figurant au plan annexé, pour une surface de 405 m<sup>2</sup> servant d'assiette à :

- un local de restauration démontable d'une superficie de 72 m<sup>2</sup> ;
- une terrasse de restauration démontable d'une superficie de 38 m<sup>2</sup> ;
- une terrasse sur sable d'une superficie de 135 m<sup>2</sup> ;
- 32 matelas et 16 parasols sur une superficie de 160 m<sup>2</sup> ;

Coordonnées GPS : 41°854'29.18''N / 08°790'43.65''E

La présente autorisation a pour seul objet de mettre des immeubles du domaine public maritime à disposition du bénéficiaire, lequel est tenu d'obtenir les autres autorisations administratives nécessaires, le cas échéant, à raison de la nature des ouvrages réalisés, des équipements utilisés, et des activités pratiquées.

Sur le lieu de l'occupation, le bénéficiaire affiche le présent arrêté et le plan d'implantation à l'attention des usagers. Lorsque le bénéficiaire promeut ses activités via un site internet, il rend librement consultables ces documents par des liens accessibles directement sur la page d'accueil du site. **L'accès à la plage doit rester public.**

## **Article 3 - Durée de l'autorisation**

L'autorisation est valable du 01/05/2023 au 31/10/2023 dans les conditions fixées par le présent arrêté.

Cette durée inclut le montage des ouvrages et équipements prévus, leur utilisation, puis leur démontage et leur enlèvement.

## **Article 4 - Nature de l'autorisation**

La présente autorisation est précaire et révocable, conformément aux articles L.2122 et L.2122-3 du code général de la propriété des personnes publiques.

Elle n'est pas constitutive de droits réels.

Elle exclut la tacite reconduction.

Elle est strictement personnelle, et ne peut donc faire l'objet d'une cession au bénéfice d'une tierce personne. Les ouvrages et équipements autorisés ne peuvent être ni loués, ni vendus, et ne peuvent être utilisés comme support publicitaire.

Le titulaire peut assortir l'usage de certains équipements d'une rémunération. Dans ce cas, les tarifs sont affichés et visibles par les usagers du domaine public maritime.

Si le site de l'occupation devait faire l'objet d'une concession au profit de la commune dont elle dépend avant la fin de la présente autorisation, cette dernière, cesserait de plein droit à la date de l'entrée en vigueur de ladite concession, conformément aux dispositions prévues à l'article L.2124-4 du code général de la propriété des personnes publiques

## **Article 5 - Clauses financières - redevance domaniale**

En contrepartie de l'occupation privative du domaine public ainsi que des avantages de toute nature procurés par l'utilisation du bien, l'occupant s'acquittera d'une redevance



d'occupation du domaine public dont le montant a été déterminé conformément aux principes énoncés aux articles L 2125-1 et L 2125-3 du CG3P.

La présente autorisation d'occuper le domaine public est conclue moyennant le paiement d'une redevance d'un montant annuel de 22 958,00 euros.

La redevance est payable par terme annuel et d'avance dès signature de la présente autorisation à la caisse de la Direction Régionale des Finances Publiques de Corse et du département de la Corse-du-Sud.

#### **Article 6 - Entretien et travaux durant l'autorisation**

Le bénéficiaire entretient à ses frais et risques les ouvrages et équipements sur le lieu de l'occupation.

Conformément à l'article L. 321-9 du code de l'environnement, il est rappelé que la circulation de véhicules à moteur pour le compte du bénéficiaire n'est pas autorisée sur le domaine public maritime.

Par conséquent pour l'implantation des ouvrages, l'installation des équipements, leur maintenance, leur protection ou encore leur exploitation courante, aucune intervention de véhicule de chantier n'est autorisée. Toutefois, le bénéficiaire peut formuler une demande au Préfet afin que soient autorisées les interventions et travaux nécessaires à la sécurité du site et de ses usagers.

Le Préfet peut prendre ou imposer toutes mesures indispensables à la conservation du domaine public maritime, y compris sur le lieu de l'occupation, sans que le bénéficiaire puisse se prévaloir d'une indemnité.

#### **Article 7 - Accès et usage des ouvrages et équipements sur le lieu de l'occupation**

Le bénéficiaire est tenu de conserver le libre accès du public au domaine public maritime, quelles que soient les conditions de son occupation.

Il ne peut en aucun cas entraver la libre circulation du public, hormis à l'intérieur du périmètre de l'occupation qui lui est consentie par le présent arrêté, à raison de la nature des activités dont il a la responsabilité. Il peut soumettre l'usage de certains de ses équipements à un règlement intérieur, au versement d'une caution, ou encore à une rémunération. Dans ce cas, le règlement intérieur, le montant des cautions, et les tarifs en vigueur sont affichés à l'attention du public. Lorsque le bénéficiaire promeut ses activités via un site internet, il y rend librement consultables ces informations.

**Aucun ouvrage ni équipement ne sera positionné à moins de 3 mètres du rivage de la mer afin de préserver la circulation en toute sécurité du public sur la plage.**

**La constatation du non-respect de cette bande de libre passage entraînera la résiliation du présent arrêté.**

Tout affichage de conditions limitant l'accès à la plage par le public, ou la restriction d'usages hors du périmètre de l'occupation est interdit. En aucun cas les ouvrages, équipements, documents de promotion y compris électroniques, ou encore affichages publicitaires, se rapportant à l'occupation qui fait l'objet du présent arrêté, ne doivent porter la mention d'un accès ou d'un usage privés du domaine public maritime.

**Le bénéficiaire matérialise les limites de l'emplacement attribué sur une hauteur minimale de 50 cm, de telle manière que les espaces dont l'usage est soumis aux conditions d'exploitation fixées par le bénéficiaire soient clairement identifiées. Les installations sont ainsi circonscrites par un moyen tel que brise-vue, ruban, ou canisse. Dans tous les cas, ce moyen**

doit être assujéti au sol de telle manière qu'il ne puisse pas être déplacé involontairement par les usagers du site.

#### **Article 8 - Dispositions diverses**

Les divers matériels utilisés ou exploités devront être conformes aux normes exigées dans chaque branche professionnelle d'activité et satisfaire notamment aux conditions d'hygiène et de sécurité en vigueur.

**En cas d'alerte Météo France de vigilance de vague submersion (VVS) le titulaire est tenu de se référer et de suivre les préconisations présentes dans le *plan de sauvegarde communal*.**

#### **Article 9 - Prescriptions Natura 2000 ou environnementales**

Le bénéficiaire dont l'occupation est située dans le périmètre d'influence d'un site Natura 2000 applique les prescriptions particulières établies par l'autorité environnementale, et jointes, le cas échéant, en annexe du présent arrêté.

#### **Prescriptions à respecter ;**

- ne pas circuler ou stationner sur la plage avec les engins motorisés (VNM, quads, etc.) ;
- interdiction de stocker du carburant sur le domaine public maritime ;
- interdiction de déverser du carburant en mer, sur les plans inclinés et en tous lieux susceptibles de ruisseler en mer.

#### **Article 10 - Accès des agents de contrôle**

Les agents chargés de la police de la conservation du domaine public maritime doivent pouvoir librement accéder en tout temps à toute partie de l'occupation, sur simple information verbale.

#### **Article 11 - Fin de l'autorisation**

La présente autorisation pourra être abrogée sans préjudice, s'il y a lieu, des poursuites pour contravention de grande voirie.

L'abrogation pourra notamment être prononcée :

- en cas d'occupation ou d'usage du domaine public maritime non-conforme à tout ou partie du présent arrêté ;
- à la demande de la directrice régionale des finances publiques, en cas d'inexécution d'une des clauses ou conditions financières du présent arrêté ;
- en cas de faillite du bénéficiaire ;
- à tout moment à la demande du bénéficiaire, en adressant au Préfet une demande motivée avec un courrier en accusé réception.

#### **Article 12 - Fin de l'occupation**

A l'échéance de la période d'occupation autorisée ou en cas d'abrogation, et sauf demande expresse contraire de l'administration, les ouvrages et équipements existants sur la dépendance domaniale sont retirés.

Dans le cas où le bénéficiaire a été autorisé à occuper des ouvrages déjà réalisés, la démolition s'applique aux ouvrages précédemment réalisés, comme à celles éventuellement édifiées par le bénéficiaire.

### **Article 13 - Remise en état du site**

Le bénéficiaire informe par courrier postal avec accusé de réception l'autorité gestionnaire du domaine public maritime, à la fin de chaque période effective d'occupation, de la remise des lieux en leur état primitif.

L'autorité gestionnaire du domaine public maritime peut exiger la réalisation d'un constat contradictoire dans un délai d'un mois après réception du courrier. A défaut d'avoir informé l'administration de la remise des lieux en leur état primitif, les réparations et sanctions motivées par la dégradation du domaine public maritime sur le site de l'occupation incomberont au bénéficiaire.

**Le présent article est applicable également en cas de retrait ou de cessation de l'autorisation avant terme.**

### **Article 14 - Renouvellement ou modification de l'autorisation**

Le bénéficiaire adresse toute demande de renouvellement ou de modification de la présente autorisation au minimum **cinq mois** avant le début de la période d'occupation du domaine public maritime.

A défaut, le renouvellement ou la modification ne pourra être autorisé.

Est entendu par le terme modification :

- tout changement de superficie ou de période d'occupation ;
- l'usage d'équipement, la réalisation ou la modification d'ouvrages qui ne sont pas pris en compte à l'article 2 du présent arrêté ;
- un changement d'adresse du bénéficiaire ;  
un changement de la raison sociale ou encore du siège social de la structure qu'il représente.

### **Article 15 - Responsabilités et assurances**

Le bénéficiaire est tenu seul responsable des accidents ou dommages résultant, sur le lieu de l'occupation, de la réalisation et de l'exploitation des ouvrages et équipements.

Il contracte les assurances couvrant les dommages correspondants, et, en cas de modification des contrats, transmet au gestionnaire du domaine public maritime les documents attestant de la couverture effective.

Le bénéficiaire rend compte à l'autorité gestionnaire de tout dommage qu'il a causé au domaine public maritime. Il n'effectue aucune réparation en l'absence de prescription de l'autorité compétente.

Le bénéficiaire ne peut réclamer d'indemnité à l'encontre de l'État en cas de modification de la configuration des lieux par rapport à celle existante le jour de la signature du présent arrêté.

En aucun cas le bénéficiaire ne pourra tenir l'État responsable des dommages et dégradations causés du fait de l'occupation consentie sur le domaine public maritime.

### **Article 16 - Voies et délais de recours**


Conformément aux dispositions des articles R. 421-1 à R. 421-5 du code de justice administrative, le présent arrêté peut faire l'objet d'un recours contentieux devant le tribunal administratif de Bastia dans le délai de deux mois à compter de sa notification. Le tribunal administratif peut être saisi par l'application « Télérecours citoyens » accessible par le site [www.telerecours.fr](http://www.telerecours.fr)

### **Article 17 - Notification & publicité du présent arrêté**

Le secrétaire général de la préfecture de Corse-du-Sud, la directrice régionale des finances publiques et le directeur de la mer et du littoral de Corse sont chargés, chacun en ce qui le concerne, d'assurer l'exécution du présent arrêté, qui sera notifié au pétitionnaire par les soins du directeur de la mer et du littoral de Corse. Les documents seront consultables auprès de la direction de la mer et du littoral de Corse.


Fait à Ajaccio, le 30 mars 2023

Le secrétaire général  
de la préfecture de la Corse-du-Sud



Pierre Larrey

**2023-054A**  
**COURTY Emmanuel**  
**Agosta , ALBITRECCIA**



Direction de la mer et du littoral de Corse

2A-2023-03-30-00056

30/03/2023

Arrêté portant autorisation d'occupation du  
domaine public maritime - DALAKUPEYAN  
Jean-Daniel

**Arrêté n°  
portant autorisation d'occupation du domaine public maritime  
Dossier n° 2023-061A**

**Le préfet de Corse, préfet de la Corse-du-Sud  
Chevalier de la Légion d'honneur  
Officier de l'ordre national du Mérite**

- Vu** le code de l'environnement, notamment son article L321-9 ;
- Vu** le code général de la propriété des personnes publiques (CG3P), notamment ses articles L 2111-4, L 2122-1, L 2122-2 et L 2122-3;
- Vu** le code de l'urbanisme, notamment ses articles L 146-4 et L 146-6;
- Vu** l'ordonnance n°2017-562 du 19 avril 2017, relative à la propriété des personnes pour le titre d'occupation du domaine public maritime naturel ;
- Vu** la loi 2011-1749 du 05 décembre 2011 relative au plan d'aménagement et de développement durable de la Corse (PADDUC) ;
- Vu** le décret n°2004-374 du 29 avril 2004 modifié relatif aux pouvoirs des préfets, à l'organisation et à l'action des services de l'État dans les régions et les départements ;
- Vu** le décret n°70-229 du 17 mars 1970 portant déconcentration administrative en ce qui concerne le domaine public administratif ;
- Vu** le décret n° 2021-1140 du 1<sup>er</sup> septembre 2021 relatif à la direction de la mer et du littoral de Corse ;
- Vu** le décret du Président de la République du 15 janvier 2021 nommant M. Pierre LARREY secrétaire général de la préfecture de Corse-du-Sud ;

- Vu** le décret du Président de la République du 15 février 2022 portant nomination de M. Amaury DE SAINT-QUENTIN, préfet hors classe, en qualité de préfet de Corse, préfet de la Corse-du-Sud ;
- Vu** l'arrêté de la ministre de la transition écologique et de la ministre de la mer, en date du 23 septembre 2021, nommant M. Riyad DJAFFAR directeur de la mer et du littoral de Corse ;
- Vu** la délibération 15/235 AC de l'assemblée de Corse du 02 octobre 2015 portant approbation du PADDUC ;
- Vu** la délibération 15/236 AC de l'assemblée de Corse du 02 octobre 2015 approuvant la liste des espaces terrestres et marins, sites et paysages remarquables ou caractéristiques ;
- Vu** la délibération 15/237 AC de l'assemblée de Corse du 02 octobre 2015 approuvant la carte des vocations des plages et séquences littorales dans lesquelles peuvent être autorisés des aménagements légers ;
- Vu** la demande d'occupation temporaire du domaine public maritime formulée le 06/02/2023 par M. DALAKUPEYAN Jean-Daniel, sur la commune de Piana, plage d'Arone ;
- Vu** l'avis favorable du maire en date du 31/01/2023 ;

**CONSIDERANT** que les formalités de publicité relatives aux demandes d'occupation à vocation économique ont été dûment accomplies ;

*Sur proposition du directeur de la mer et du littoral de Corse*

## **ARRÊTE**

### **Article 1<sup>er</sup> – Bénéficiaire de l'autorisation**

La SARL - le Café de la Plage, représentée par Monsieur DALAKUPEYAN Jean-Daniel, immatriculée au registre de commerce et des sociétés sous le n°490 533 601, demeurant Hôtel les Roches Rouge - 20115 Piana, ci-après désigné par le terme « bénéficiaire », est autorisé à occuper le domaine public maritime suivant les conditions du présent arrêté.

### **Article 2 - Objet de l'autorisation**

Le bénéficiaire est autorisé à implanter et maintenir les ouvrages et équipements décrits ci-après, sur la commune de Piana lieu-dit Arone pour un local et des matelas / parasols ;  
L'occupation est circonscrite à la zone figurant au plan annexé, pour une surface de 165 m<sup>2</sup> servant d'assiette à :

- un local **démontable** d'une superficie de 5 m<sup>2</sup> ;
- 30 matelas et 15 parasols sur une superficie de 160 m<sup>2</sup> ;

Coordonnées GPS : 42°20'73.81''N / 08°58'04.93''E



La présente autorisation a pour seul objet de mettre des immeubles du domaine public maritime à disposition du bénéficiaire, lequel est tenu d'obtenir les autres autorisations administratives nécessaires, le cas échéant, à raison de la nature des ouvrages réalisés, des équipements utilisés, et des activités pratiquées.

Sur le lieu de l'occupation, le bénéficiaire affiche le présent arrêté et le plan d'implantation à l'attention des usagers. Lorsque le bénéficiaire promeut ses activités via un site internet, il rend librement consultables ces documents par des liens accessibles directement sur la page d'accueil du site. **L'accès à la plage doit rester public.**

### **Article 3 - Durée de l'autorisation**

L'autorisation est valable du 01/05/2023 au 30/09/2023 dans les conditions fixées par le présent arrêté.

Cette durée inclut le montage des ouvrages et équipements prévus, leur utilisation, puis leur démontage et leur enlèvement.

### **Article 4 - Nature de l'autorisation**

La présente autorisation est précaire et révocable, conformément aux articles L.2122 et L.2122-3 du code général de la propriété des personnes publiques.

Elle n'est pas constitutive de droits réels.

Elle exclut la tacite reconduction.

Elle est strictement personnelle, et ne peut donc faire l'objet d'une cession au bénéfice d'une tierce personne. Les ouvrages et équipements autorisés ne peuvent être ni loués, ni vendus, et ne peuvent être utilisés comme support publicitaire.

Le titulaire peut assortir l'usage de certains équipements d'une rémunération. Dans ce cas, les tarifs sont affichés et visibles par les usagers du domaine public maritime.

Si le site de l'occupation devait faire l'objet d'une concession au profit de la commune dont elle dépend avant la fin de la présente autorisation, cette dernière, cesserait de plein droit à la date de l'entrée en vigueur de ladite concession, conformément aux dispositions prévues à l'article L.2124-4 du code général de la propriété des personnes publiques

### **Article 5 - Clauses financières - redevance domaniale**

En contrepartie de l'occupation privative du domaine public ainsi que des avantages de toute nature procurés par l'utilisation du bien, l'occupant s'acquittera d'une redevance d'occupation du domaine public dont le montant a été déterminé conformément aux principes énoncés aux articles L 2125-1 et L 2125-3 du CG3P.

La présente autorisation d'occuper le domaine public est conclue moyennant le paiement d'une redevance d'un montant annuel de 2 585,00 euros.

La redevance est payable par terme annuel et d'avance dès signature de la présente autorisation à la caisse de la Direction Régionale des Finances Publiques de Corse et du département de la Corse-du-Sud.

### **Article 6 - Entretien et travaux durant l'autorisation**

Le bénéficiaire entretient à ses frais et risques les ouvrages et équipements sur le lieu de l'occupation.

Conformément à l'article L. 321-9 du code de l'environnement, il est rappelé que la circulation de véhicules à moteur pour le compte du bénéficiaire n'est pas autorisée sur le domaine public maritime.

Par conséquent pour l'implantation des ouvrages, l'installation des équipements, leur maintenance, leur protection ou encore leur exploitation courante, aucune intervention de véhicule de chantier n'est autorisée. Toutefois, le bénéficiaire peut formuler une demande au Préfet afin que soient autorisées les interventions et travaux nécessaires à la sécurité du site et de ses usagers.

Le Préfet peut prendre ou imposer toutes mesures indispensables à la conservation du domaine public maritime, y compris sur le lieu de l'occupation, sans que le bénéficiaire puisse se prévaloir d'une indemnité.

### **Article 7 - Accès et usage des ouvrages et équipements sur le lieu de l'occupation**

Le bénéficiaire est tenu de conserver le libre accès du public au domaine public maritime, quelles que soient les conditions de son occupation.

Il ne peut en aucun cas entraver la libre circulation du public, hormis à l'intérieur du périmètre de l'occupation qui lui est consentie par le présent arrêté, à raison de la nature des activités dont il a la responsabilité. Il peut soumettre l'usage de certains de ses équipements à un règlement intérieur, au versement d'une caution, ou encore à une rémunération. Dans ce cas, le règlement intérieur, le montant des cautions, et les tarifs en vigueur sont affichés à l'attention du public. Lorsque le bénéficiaire promeut ses activités via un site internet, il y rend librement consultables ces informations.

**Aucun ouvrage ni équipement ne sera positionné à moins de 3 mètres du rivage de la mer afin de préserver la circulation en toute sécurité du public sur la plage.**

**La constatation du non-respect de cette bande de libre passage entraînera la résiliation du présent arrêté.**

Tout affichage de conditions limitant l'accès à la plage par le public, ou la restriction d'usages hors du périmètre de l'occupation est interdit. En aucun cas les ouvrages, équipements, documents de promotion y compris électroniques, ou encore affichages publicitaires, se rapportant à l'occupation qui fait l'objet du présent arrêté, ne doivent porter la mention d'un accès ou d'un usage privatifs du domaine public maritime.

**Le bénéficiaire matérialise les limites de l'emplacement attribué sur une hauteur minimale de 50 cm, de telle manière que les espaces dont l'usage est soumis aux conditions d'exploitation fixées par le bénéficiaire soient clairement identifiées. Les installations sont ainsi circonscrites par un moyen tel que brise-vue, ruban, ou canisse. Dans tous les cas, ce moyen doit être assujéti au sol de telle manière qu'il ne puisse pas être déplacé involontairement par les usagers du site.**

### **Article 8 - Dispositions diverses**

Les divers matériels utilisés ou exploités devront être conformes aux normes exigées dans chaque branche professionnelle d'activité et satisfaire notamment aux conditions d'hygiène et de sécurité en vigueur.

**En cas d'alerte Météo France de vigilance de vague submersion (VVS) le titulaire est tenu de se référer et de suivre les préconisations présentes dans le *plan de sauvegarde communal*.**

## **Article 9 - Prescriptions Natura 2000 ou environnementales**

Le bénéficiaire dont l'occupation est située dans le périmètre d'influence d'un site Natura 2000 applique les prescriptions particulières établies par l'autorité environnementale, et jointes, le cas échéant, en annexe du présent arrêté.

### **Prescriptions à respecter ;**

- ne pas circuler ou stationner sur la plage avec les engins motorisés (VNM, quads, etc.) ;
- interdiction de stocker du carburant sur le domaine public maritime ;
- interdiction de déverser du carburant en mer, sur les plans inclinés et en tous lieux susceptibles de ruisseler en mer.

## **Article 10 - Accès des agents de contrôle**

Les agents chargés de la police de la conservation du domaine public maritime doivent pouvoir librement accéder en tout temps à toute partie de l'occupation, sur simple information verbale.

## **Article 11 - Fin de l'autorisation**

La présente autorisation pourra être abrogée sans préjudice, s'il y a lieu, des poursuites pour contravention de grande voirie.

L'abrogation pourra notamment être prononcée :

- en cas d'occupation ou d'usage du domaine public maritime non-conforme à tout ou partie du présent arrêté ;
- à la demande de la directrice régionale des finances publiques, en cas d'inexécution d'une des clauses ou conditions financières du présent arrêté ;
- en cas de faillite du bénéficiaire ;
- à tout moment à la demande du bénéficiaire, en adressant au Préfet une demande motivée avec un courrier en accusé réception.

## **Article 12 - Fin de l'occupation**

A l'échéance de la période d'occupation autorisée ou en cas d'abrogation, et sauf demande expresse contraire de l'administration, les ouvrages et équipements existants sur la dépendance domaniale sont retirés.

Dans le cas où le bénéficiaire a été autorisé à occuper des ouvrages déjà réalisés, la démolition s'applique aux ouvrages précédemment réalisés, comme à celles éventuellement édifiées par le bénéficiaire.

## **Article 13 - Remise en état du site**

Le bénéficiaire informe par courrier postal avec accusé de réception l'autorité gestionnaire du domaine public maritime, à la fin de chaque période effective d'occupation, de la remise des lieux en leur état primitif.

L'autorité gestionnaire du domaine public maritime peut exiger la réalisation d'un constat contradictoire dans un délai d'un mois après réception du courrier. A défaut d'avoir informé l'administration de la remise des lieux en leur état primitif, les réparations et sanctions motivées par la dégradation du domaine public maritime sur le site de l'occupation incomberont au bénéficiaire.

**Le présent article est applicable également en cas de retrait ou de cessation de l'autorisation avant terme.**

#### **Article 14 - Renouvellement ou modification de l'autorisation**

Le bénéficiaire adresse toute demande de renouvellement ou de modification de la présente autorisation au minimum **cinq mois** avant le début de la période d'occupation du domaine public maritime.

A défaut, le renouvellement ou la modification ne pourra être autorisé.

Est entendu par le terme modification :

- tout changement de superficie ou de période d'occupation ;
- l'usage d'équipement, la réalisation ou la modification d'ouvrages qui ne sont pas pris en compte à l'article 2 du présent arrêté ;
- un changement d'adresse du bénéficiaire ;  
un changement de la raison sociale ou encore du siège social de la structure qu'il représente.

#### **Article 15 - Responsabilités et assurances**

Le bénéficiaire est tenu seul responsable des accidents ou dommages résultant, sur le lieu de l'occupation, de la réalisation et de l'exploitation des ouvrages et équipements.

Il contracte les assurances couvrant les dommages correspondants, et, en cas de modification des contrats, transmet au gestionnaire du domaine public maritime les documents attestant de la couverture effective.

Le bénéficiaire rend compte à l'autorité gestionnaire de tout dommage qu'il a causé au domaine public maritime. Il n'effectue aucune réparation en l'absence de prescription de l'autorité compétente.

Le bénéficiaire ne peut réclamer d'indemnité à l'encontre de l'État en cas de modification de la configuration des lieux par rapport à celle existante le jour de la signature du présent arrêté.

En aucun cas le bénéficiaire ne pourra tenir l'État responsable des dommages et dégradations causés du fait de l'occupation consentie sur le domaine public maritime.

#### **Article 16 - Voies et délais de recours**

Conformément aux dispositions des articles R. 421-1 à R. 421-5 du code de justice administrative, le présent arrêté peut faire l'objet d'un recours contentieux devant le tribunal administratif de Bastia dans le délai de deux mois à compter de sa notification. Le tribunal administratif peut être saisi par l'application « Télécours citoyens » accessible par le site [www.telerecours.fr](http://www.telerecours.fr)


#### **Article 17 - Notification & publicité du présent arrêté**

Le secrétaire général de la préfecture de Corse-du-Sud, la directrice régionale des finances publiques et le directeur de la mer et du littoral de Corse sont chargés, chacun en ce qui le concerne, d'assurer l'exécution du présent arrêté, qui sera notifié au

pétitionnaire par les soins du directeur de la mer et du littoral de Corse. Les documents seront consultables auprès de la direction de la mer et du littoral de Corse.

Fait à Ajaccio, le 30 mars 2023

Le secrétaire général  
de la préfecture de la Corse-du-Sud

A handwritten signature in black ink, appearing to read 'P. Larrey', is written over a horizontal line. The signature is stylized and cursive.

Pierre Larrey



Local démontable 5 m<sup>2</sup>

30 matelas  
15 parasols  
160 m<sup>2</sup>

**2023-061A**  
**DALAKUPEYAN Jean-Daniel**  
**SARL Le Café de la Plage**  
**Arone, PIANA**

Direction de la mer et du littoral de Corse

2A-2023-03-30-00048

30/03/2023

Arrêté portant autorisation d'occupation du  
domaine public maritime - LOVICHI Jean-Jacques



**Arrêté n°  
portant autorisation d'occupation du domaine public maritime**

**Le préfet de Corse, préfet de la Corse-du-Sud  
Chevalier de la Légion d'honneur  
Officier de l'ordre national du Mérite**

- Vu** le code de l'environnement, notamment son article L321-9 ;
- Vu** le code général de la propriété des personnes publiques (CG3P), notamment ses articles L 2111-4, L 2122-1, L 2122-2 et L 2122-3;
- Vu** le code de l'urbanisme, notamment ses articles L 146-4 et L 146-6;
- Vu** l'ordonnance n°2017-562 du 19 avril 2017, relative à la propriété des personnes pour le titre d'occupation du domaine public maritime naturel ;
- Vu** la loi 2011-1749 du 05 décembre 2011 relative au plan d'aménagement et de développement durable de la Corse (PADDUC) ;
- Vu** le décret n°2004-374 du 29 avril 2004 modifié relatif aux pouvoirs des préfets, à l'organisation et à l'action des services de l'État dans les régions et les départements ;
- Vu** le décret n°70-229 du 17 mars 1970 portant déconcentration administrative en ce qui concerne le domaine public administratif ;
- Vu** le décret n° 2021-1140 du 1<sup>er</sup> septembre 2021 relatif à la direction de la mer et du littoral de Corse ;
- Vu** le décret du Président de la République du 15 janvier 2021 nommant M. Pierre LARREY secrétaire général de la préfecture de Corse-du-Sud ;
- Vu** le décret du Président de la République du 15 février 2022 portant nomination de M. Amaury DE SAINT-QUENTIN, préfet hors classe, en qualité de préfet de Corse, préfet de la Corse-du-Sud ;



- Vu** l'arrêté de la ministre de la transition écologique et de la ministre de la mer, en date du 23 septembre 2021, nommant M. Riyad DJAFFAR directeur de la mer et du littoral de Corse ;
- Vu** la délibération 15/235 AC de l'assemblée de Corse du 02 octobre 2015 portant approbation du PADDUC ;
- Vu** la délibération 15/236 AC de l'assemblée de Corse du 02 octobre 2015 approuvant la liste des espaces terrestres et marins, sites et paysages remarquables ou caractéristiques ;
- Vu** la délibération 15/237 AC de l'assemblée de Corse du 02 octobre 2015 approuvant la carte des vocations des plages et séquences littorales dans lesquelles peuvent être autorisés des aménagements légers ;
- Vu** la demande d'occupation temporaire du domaine public maritime formulée le 27/01/2023 par M. LOVICH Jean-Jacques, sur la commune d'Ajaccio, plage de la Terre Sacrée ;
- Vu** l'avis favorable du maire en date du 15/02/2023 ;

**CONSIDERANT** que la plage de la Terre Sacrée, commune d'Ajaccio est identifiée dans le PADDUC comme étant une plage à vocation « SEMI URBAINE » ;

**CONSIDERANT** que l'occupation demandée ne fait pas obstacle aux usages correspondant à l'affectation des immeubles du domaine public maritime sur le site considéré ;

**CONSIDERANT** que l'utilisation des équipements et services que le pétitionnaire entend mettre à disposition des usagers, sous réserve des conditions indiquées infra, ne remet pas en cause l'accès libre et gratuit à la plage par le public ;

**CONSIDERANT** que les formalités de publicité relatives aux demandes d'occupation à vocation économique ont été dûment accomplies ;

*Sur proposition du directeur de la mer et du littoral de Corse*

## **ARRÊTE**

### **Article 1<sup>er</sup> - Bénéficiaire de l'autorisation**

La SAS - Dolce Vita, représentée par Monsieur LOVICH Jean-Jacques, immatriculée au registre de commerce et des sociétés sous le n°418 415 642, demeurant Hôtel Dolce Vita route des Sanguinaires - 20000 ajaccio, ci-après désigné par le terme « bénéficiaire », est autorisé à occuper le domaine public maritime suivant les conditions du présent arrêté.

## **Article 2 - Objet de l'autorisation**

Le bénéficiaire est autorisé à implanter et maintenir les ouvrages et équipements décrits ci-après, sur la commune d'Ajaccio lieu-dit Terre Sacrée pour des matelas / parasols et un ponton ;

L'occupation est circonscrite à la zone figurant au plan annexé, pour une surface de 66 m<sup>2</sup> servant d'assiette à :

- 18 matelas et 9 parasols sur une superficie de 50 m<sup>2</sup> ;
- un ponton flottant d'une superficie de 16 m<sup>2</sup> ;

Coordonnées GPS : 41°90'74.63''N / 08°68'13.31''E

La présente autorisation a pour seul objet de mettre des immeubles du domaine public maritime à disposition du bénéficiaire, lequel est tenu d'obtenir les autres autorisations administratives nécessaires, le cas échéant, à raison de la nature des ouvrages réalisés, des équipements utilisés, et des activités pratiquées.

Sur le lieu de l'occupation, le bénéficiaire affiche le présent arrêté et le plan d'implantation à l'attention des usagers. Lorsque le bénéficiaire promeut ses activités via un site internet, il rend librement consultables ces documents par des liens accessibles directement sur la page d'accueil du site. **L'accès à la plage doit rester public.**

## **Article 3 - Durée de l'autorisation**

L'autorisation est valable du 15/04/2023 au 15/10/2023 dans les conditions fixées par le présent arrêté.

Cette durée inclut le montage des ouvrages et équipements prévus, leur utilisation, puis leur démontage et leur enlèvement.

## **Article 4 - Nature de l'autorisation**

La présente autorisation est précaire et révocable, conformément aux articles L.2122 et L.2122-3 du code général de la propriété des personnes publiques.

Elle n'est pas constitutive de droits réels.

Elle exclut la tacite reconduction.

Elle est strictement personnelle, et ne peut donc faire l'objet d'une cession au bénéfice d'une tierce personne. Les ouvrages et équipements autorisés ne peuvent être ni loués, ni vendus, et ne peuvent être utilisés comme support publicitaire.

Le titulaire peut assortir l'usage de certains équipements d'une rémunération. Dans ce cas, les tarifs sont affichés et visibles par les usagers du domaine public maritime.

Si le site de l'occupation devait faire l'objet d'une concession au profit de la commune dont elle dépend avant la fin de la présente autorisation, cette dernière, cesserait de plein droit à la date de l'entrée en vigueur de ladite concession, conformément aux dispositions prévues à l'article L.2124-4 du code général de la propriété des personnes publiques

## **Article 5 - Clauses financières - redevance domaniale**

En contrepartie de l'occupation privative du domaine public ainsi que des avantages de toute nature procurés par l'utilisation du bien, l'occupant s'acquittera d'une redevance d'occupation du domaine public dont le montant a été déterminé conformément aux principes énoncés aux articles L 2125-1 et L 2125-3 du CG3P.

La présente autorisation d'occuper le domaine public est conclue moyennant le paiement d'une redevance d'un montant annuel de 1 474,00 euros.

La redevance est payable par terme annuel et d'avance dès signature de la présente autorisation à la caisse de la Direction Régionale des Finances Publiques de Corse et du département de la Corse-du-Sud.

#### **Article 6 - Entretien et travaux durant l'autorisation**

Le bénéficiaire entretient à ses frais et risques les ouvrages et équipements sur le lieu de l'occupation.

Conformément à l'article L. 321-9 du code de l'environnement, il est rappelé que la circulation de véhicules à moteur pour le compte du bénéficiaire n'est pas autorisée sur le domaine public maritime.

Par conséquent pour l'implantation des ouvrages, l'installation des équipements, leur maintenance, leur protection ou encore leur exploitation courante, aucune intervention de véhicule de chantier n'est autorisée. Toutefois, le bénéficiaire peut formuler une demande au Préfet afin que soient autorisées les interventions et travaux nécessaires à la sécurité du site et de ses usagers.

Le Préfet peut prendre ou imposer toutes mesures indispensables à la conservation du domaine public maritime, y compris sur le lieu de l'occupation, sans que le bénéficiaire puisse se prévaloir d'une indemnité.

#### **Article 7 - Accès et usage des ouvrages et équipements sur le lieu de l'occupation**

Le bénéficiaire est tenu de conserver le libre accès du public au domaine public maritime, quelles que soient les conditions de son occupation.

Il ne peut en aucun cas entraver la libre circulation du public, hormis à l'intérieur du périmètre de l'occupation qui lui est consentie par le présent arrêté, à raison de la nature des activités dont il a la responsabilité. Il peut soumettre l'usage de certains de ses équipements à un règlement intérieur, au versement d'une caution, ou encore à une rémunération. Dans ce cas, le règlement intérieur, le montant des cautions, et les tarifs en vigueur sont affichés à l'attention du public. Lorsque le bénéficiaire promeut ses activités via un site internet, il y rend librement consultables ces informations.

**Aucun ouvrage ni équipement ne sera positionné à moins de 3 mètres du rivage de la mer afin de préserver la circulation en toute sécurité du public sur la plage.**

**La constatation du non-respect de cette bande de libre passage entraînera la résiliation du présent arrêté.**

Tout affichage de conditions limitant l'accès à la plage par le public, ou la restriction d'usages hors du périmètre de l'occupation est interdit. En aucun cas les ouvrages, équipements, documents de promotion y compris électroniques, ou encore affichages publicitaires, se rapportant à l'occupation qui fait l'objet du présent arrêté, ne doivent porter la mention d'un accès ou d'un usage privés du domaine public maritime.

**Le bénéficiaire matérialise les limites de l'emplacement attribué sur une hauteur minimale de 50 cm, de telle manière que les espaces dont l'usage est soumis aux conditions d'exploitation fixées par le bénéficiaire soient clairement identifiées. Les installations sont ainsi circonscrites par un moyen tel que brise-vue, ruban, ou canisse. Dans tous les cas, ce moyen doit être assujéti au sol de telle manière qu'il ne puisse pas être déplacé involontairement par les usagers du site.**

#### **Article 8 - Dispositions diverses**

Les divers matériels utilisés ou exploités devront être conformes aux normes exigées dans chaque branche professionnelle d'activité et satisfaire notamment aux conditions d'hygiène et de sécurité en vigueur.

**En cas d'alerte Météo France de vigilance de vague submersion (VVS) le titulaire est tenu de se référer et de suivre les préconisations présentes dans le *plan de sauvegarde communal*.**

#### **Article 9 - Prescriptions Natura 2000 ou environnementales**

Le bénéficiaire dont l'occupation est située dans le périmètre d'influence d'un site Natura 2000 applique les prescriptions particulières établies par l'autorité environnementale, et jointes, le cas échéant, en annexe du présent arrêté.

#### **Prescriptions à respecter :**

- ne pas circuler ou stationner sur la plage avec les engins motorisés (VNM, quads, etc.) ;
- interdiction de stocker du carburant sur le domaine public maritime ;
- interdiction de déverser du carburant en mer, sur les plans inclinés et en tous lieux susceptibles de ruisseler en mer.

#### **Article 10 - Accès des agents de contrôle**

Les agents chargés de la police de la conservation du domaine public maritime doivent pouvoir librement accéder en tout temps à toute partie de l'occupation, sur simple information verbale.

#### **Article 11 - Fin de l'autorisation**

La présente autorisation pourra être abrogée sans préjudice, s'il y a lieu, des poursuites pour contravention de grande voirie.

L'abrogation pourra notamment être prononcée :

- en cas d'occupation ou d'usage du domaine public maritime non-conforme à tout ou partie du présent arrêté ;
- à la demande de la directrice régionale des finances publiques, en cas d'inexécution d'une des clauses ou conditions financières du présent arrêté ;
- en cas de faillite du bénéficiaire ;
- à tout moment à la demande du bénéficiaire, en adressant au Préfet une demande motivée avec un courrier en accusé réception.

#### **Article 12 - Fin de l'occupation**

A l'échéance de la période d'occupation autorisée ou en cas d'abrogation, et sauf demande expresse contraire de l'administration, les ouvrages et équipements existants sur la dépendance domaniale sont retirés.

Dans le cas où le bénéficiaire a été autorisé à occuper des ouvrages déjà réalisés, la démolition s'applique aux ouvrages précédemment réalisés, comme à celles éventuellement édifiées par le bénéficiaire.

#### **Article 13 - Remise en état du site**

Le bénéficiaire informe par courrier postal avec accusé de réception l'autorité gestionnaire du domaine public maritime, à la fin de chaque période effective d'occupation, de la remise des lieux en leur état primitif.

L'autorité gestionnaire du domaine public maritime peut exiger la réalisation d'un constat contradictoire dans un délai d'un mois après réception du courrier. A défaut d'avoir informé l'administration de la remise des lieux en leur état primitif, les réparations et sanctions motivées par la dégradation du domaine public maritime sur le site de l'occupation incomberont au bénéficiaire.

**Le présent article est applicable également en cas de retrait ou de cessation de l'autorisation avant terme.**

#### **Article 14 - Renouvellement ou modification de l'autorisation**

Le bénéficiaire adresse toute demande de renouvellement ou de modification de la présente autorisation au minimum **cinq mois** avant le début de la période d'occupation du domaine public maritime.

A défaut, le renouvellement ou la modification ne pourra être autorisé.

Est entendu par le terme modification :

- tout changement de superficie ou de période d'occupation ;
- l'usage d'équipement, la réalisation ou la modification d'ouvrages qui ne sont pas pris en compte à l'article 2 du présent arrêté ;
- un changement d'adresse du bénéficiaire ;  
un changement de la raison sociale ou encore du siège social de la structure qu'il représente.

#### **Article 15 - Responsabilités et assurances**

Le bénéficiaire est tenu seul responsable des accidents ou dommages résultant, sur le lieu de l'occupation, de la réalisation et de l'exploitation des ouvrages et équipements.

Il contracte les assurances couvrant les dommages correspondants, et, en cas de modification des contrats, transmet au gestionnaire du domaine public maritime les documents attestant de la couverture effective.

Le bénéficiaire rend compte à l'autorité gestionnaire de tout dommage qu'il a causé au domaine public maritime. Il n'effectue aucune réparation en l'absence de prescription de l'autorité compétente.

Le bénéficiaire ne peut réclamer d'indemnité à l'encontre de l'État en cas de modification de la configuration des lieux par rapport à celle existante le jour de la signature du présent arrêté.

En aucun cas le bénéficiaire ne pourra tenir l'État responsable des dommages et dégradations causés du fait de l'occupation consentie sur le domaine public maritime.

#### **Article 16 - Voies et délais de recours**

Conformément aux dispositions des articles R. 421-1 à R. 421-5 du code de justice administrative, le présent arrêté peut faire l'objet d'un recours contentieux devant le tribunal administratif de Bastia dans le délai de deux mois à compter de sa notification. Le tribunal administratif peut être saisi par l'application « Télérecours citoyens » accessible par le site [www.telerecours.fr](http://www.telerecours.fr)


#### **Article 17 - Notification & publicité du présent arrêté**

Le secrétaire général de la préfecture de Corse-du-Sud, la directrice régionale des finances publiques et le directeur de la mer et du littoral de Corse sont chargés, chacun en ce qui le concerne, d'assurer l'exécution du présent arrêté, qui sera notifié au

pétitionnaire par les soins du directeur de la mer et du littoral de Corse. Les documents seront consultables auprès de la direction de la mer et du littoral de Corse.

Fait à Ajaccio, le 30 mars 2023

Le secrétaire général  
de la préfecture de la Corse-du-Sud

A handwritten signature in black ink, appearing to read 'Pierre Larrey', is written over a horizontal line. The signature is stylized and cursive.

Pierre Larrey



2023-049 A

LOVICH I Jean-Jacques  
SAS SEDOV  
I frati, AJACCIO

18 matelas  
9 parasols  
50 m<sup>2</sup>

Ponton démontable  
16 m<sup>2</sup>

Direction de la mer et du littoral de Corse

2A-2023-03-30-00051

30/03/2023

Arrêté portant autorisation d'occupation du  
domaine public maritime - MUDJEREDIAN  
Camille



**Arrêté n°  
portant autorisation d'occupation du domaine public maritime**

**Le préfet de Corse, préfet de la Corse-du-Sud  
Chevalier de la Légion d'honneur  
Officier de l'ordre national du Mérite**

- Vu** le code de l'environnement, notamment son article L321-9 ;
- Vu** le code général de la propriété des personnes publiques (CG3P), notamment ses articles L 2111-4, L 2122-1, L 2122-2 et L 2122-3;
- Vu** le code de l'urbanisme, notamment ses articles L 146-4 et L 146-6;
- Vu** l'ordonnance n°2017-562 du 19 avril 2017, relative à la propriété des personnes pour le titre d'occupation du domaine public maritime naturel ;
- Vu** la loi 2011-1749 du 05 décembre 2011 relative au plan d'aménagement et de développement durable de la Corse (PADDUC) ;
- Vu** le décret n°2004-374 du 29 avril 2004 modifié relatif aux pouvoirs des préfets, à l'organisation et à l'action des services de l'État dans les régions et les départements ;
- Vu** le décret n°70-229 du 17 mars 1970 portant déconcentration administrative en ce qui concerne le domaine public administratif ;
- Vu** le décret n° 2021-1140 du 1<sup>er</sup> septembre 2021 relatif à la direction de la mer et du littoral de Corse ;
- Vu** le décret du Président de la République du 15 janvier 2021 nommant M. Pierre LARREY secrétaire général de la préfecture de Corse-du-Sud ;

- Vu** le décret du Président de la République du 15 février 2022 portant nomination de M. Amaury DE SAINT-QUENTIN, préfet hors classe, en qualité de préfet de Corse, préfet de la Corse-du-Sud ;
- Vu** l'arrêté de la ministre de la transition écologique et de la ministre de la mer, en date du 23 septembre 2021, nommant M. Riyad DJAFFAR directeur de la mer et du littoral de Corse ;
- Vu** la délibération 15/235 AC de l'assemblée de Corse du 02 octobre 2015 portant approbation du PADDUC ;
- Vu** la délibération 15/236 AC de l'assemblée de Corse du 02 octobre 2015 approuvant la liste des espaces terrestres et marins, sites et paysages remarquables ou caractéristiques ;
- Vu** la délibération 15/237 AC de l'assemblée de Corse du 02 octobre 2015 approuvant la carte des vocations des plages et séquences littorales dans lesquelles peuvent être autorisés des aménagements légers ;
- Vu** la demande d'occupation temporaire du domaine public maritime formulée le 31/01/2023 par Mme MUDJEREDIAN Camille, sur la commune d'Ajaccio, plage de Trottet ;
- Vu** l'avis favorable à l'identique 2022 du maire en date du 15/02/2023 ;

**CONSIDERANT** que la plage de Trottet, commune d'Ajaccio est identifiée dans le PADDUC comme étant une plage à vocation « SEMI URBAINE » ;

**CONSIDERANT** que l'occupation demandée ne fait pas obstacle aux usages correspondant à l'affectation des immeubles du domaine public maritime sur le site considéré ;

**CONSIDERANT** que l'utilisation des équipements et services que le pétitionnaire entend mettre à disposition des usagers, sous réserve des conditions indiquées infra, ne remet pas en cause l'accès libre et gratuit à la plage par le public ;

**CONSIDERANT** que les formalités de publicité relatives aux demandes d'occupation à vocation économique ont été dûment accomplies ;

*Sur proposition du directeur de la mer et du littoral de Corse*

## **ARRÊTE**

### **Article 1<sup>er</sup> – Bénéficiaire de l'autorisation**

La SAS - Babou, représentée par Madame MUDJEREDIAN Camille, immatriculée au registre de commerce et des sociétés sous le n°828 097 840, demeurant 2 Rue Lorenzo Vero - 20000 Ajaccio, ci-après désignée par le terme « bénéficiaire », est autorisée à occuper le domaine public maritime suivant les conditions du présent arrêté.

## **Article 2 - Objet de l'autorisation**

Le bénéficiaire est autorisé à implanter et maintenir les ouvrages et équipements décrits ci-après, sur la commune d'Ajaccio, lieu-dit Trottet, pour une terrasse et des matelas / parasols ;

L'occupation est circonscrite à la zone figurant au plan annexé, pour une surface de 140 m<sup>2</sup> servant d'assiette à :

- une terrasse de restauration sur sable d'une superficie de 70 m<sup>2</sup> ;
- 18 matelas et 9 parasols sur une superficie de 70 m<sup>2</sup> ;

Coordonnées GPS : 41°54'43.00''N / 08°43'32.00''E

La présente autorisation a pour seul objet de mettre des immeubles du domaine public maritime à disposition du bénéficiaire, lequel est tenu d'obtenir les autres autorisations administratives nécessaires, le cas échéant, à raison de la nature des ouvrages réalisés, des équipements utilisés, et des activités pratiquées.

Sur le lieu de l'occupation, le bénéficiaire affiche le présent arrêté et le plan d'implantation à l'attention des usagers. Lorsque le bénéficiaire promeut ses activités via un site internet, il rend librement consultables ces documents par des liens accessibles directement sur la page d'accueil du site. **L'accès à la plage doit rester public.**

## **Article 3 - Durée de l'autorisation**

L'autorisation est valable du 15/04/2023 au 15/10/2023 dans les conditions fixées par le présent arrêté.

Cette durée inclut le montage des ouvrages et équipements prévus, leur utilisation, puis leur démontage et leur enlèvement.

## **Article 4 - Nature de l'autorisation**

La présente autorisation est précaire et révocable, conformément aux articles L.2122 et L.2122-3 du code général de la propriété des personnes publiques.

Elle n'est pas constitutive de droits réels.

Elle exclut la tacite reconduction.

Elle est strictement personnelle, et ne peut donc faire l'objet d'une cession au bénéfice d'une tierce personne. Les ouvrages et équipements autorisés ne peuvent être ni loués, ni vendus, et ne peuvent être utilisés comme support publicitaire.

Le titulaire peut assortir l'usage de certains équipements d'une rémunération. Dans ce cas, les tarifs sont affichés et visibles par les usagers du domaine public maritime.

Si le site de l'occupation devait faire l'objet d'une concession au profit de la commune dont elle dépend avant la fin de la présente autorisation, cette dernière, cesserait de plein droit à la date de l'entrée en vigueur de ladite concession, conformément aux dispositions prévues à l'article L.2124-4 du code général de la propriété des personnes publiques

## **Article 5 - Clauses financières - redevance domaniale**

En contrepartie de l'occupation privative du domaine public ainsi que des avantages de toute nature procurés par l'utilisation du bien, l'occupant s'acquittera d'une redevance d'occupation du domaine public dont le montant a été déterminé conformément aux principes énoncés aux articles L 2125-1 et L 2125-3 du CG3P.

La présente autorisation d'occuper le domaine public est conclue moyennant le paiement d'une redevance d'un montant annuel de 13 293,00 euros.

La redevance est payable par terme annuel et d'avance dès signature de la présente autorisation à la caisse de la Direction Régionale des Finances Publiques de Corse et du département de la Corse-du-Sud.

#### **Article 6 - Entretien et travaux durant l'autorisation**

Le bénéficiaire entretient à ses frais et risques les ouvrages et équipements sur le lieu de l'occupation.

Conformément à l'article L. 321-9 du code de l'environnement, il est rappelé que la circulation de véhicules à moteur pour le compte du bénéficiaire n'est pas autorisée sur le domaine public maritime.

Par conséquent pour l'implantation des ouvrages, l'installation des équipements, leur maintenance, leur protection ou encore leur exploitation courante, aucune intervention de véhicule de chantier n'est autorisée. Toutefois, le bénéficiaire peut formuler une demande au Préfet afin que soient autorisées les interventions et travaux nécessaires à la sécurité du site et de ses usagers.

Le Préfet peut prendre ou imposer toutes mesures indispensables à la conservation du domaine public maritime, y compris sur le lieu de l'occupation, sans que le bénéficiaire puisse se prévaloir d'une indemnité.

#### **Article 7 - Accès et usage des ouvrages et équipements sur le lieu de l'occupation**

Le bénéficiaire est tenu de conserver le libre accès du public au domaine public maritime, quelles que soient les conditions de son occupation.

Il ne peut en aucun cas entraver la libre circulation du public, hormis à l'intérieur du périmètre de l'occupation qui lui est consentie par le présent arrêté, à raison de la nature des activités dont il a la responsabilité. Il peut soumettre l'usage de certains de ses équipements à un règlement intérieur, au versement d'une caution, ou encore à une rémunération. Dans ce cas, le règlement intérieur, le montant des cautions, et les tarifs en vigueur sont affichés à l'attention du public. Lorsque le bénéficiaire promeut ses activités via un site internet, il y rend librement consultables ces informations.

**Aucun ouvrage ni équipement ne sera positionné à moins de 3 mètres du rivage de la mer afin de préserver la circulation en toute sécurité du public sur la plage.**

**La constatation du non-respect de cette bande de libre passage entraînera la résiliation du présent arrêté.**

Tout affichage de conditions limitant l'accès à la plage par le public, ou la restriction d'usages hors du périmètre de l'occupation est interdit. En aucun cas les ouvrages, équipements, documents de promotion y compris électroniques, ou encore affichages publicitaires, se rapportant à l'occupation qui fait l'objet du présent arrêté, ne doivent porter la mention d'un accès ou d'un usage privés du domaine public maritime.

**Le bénéficiaire matérialise les limites de l'emplacement attribué sur une hauteur minimale de 50 cm, de telle manière que les espaces dont l'usage est soumis aux conditions d'exploitation fixées par le bénéficiaire soient clairement identifiées. Les installations sont ainsi circonscrites par un moyen tel que brise-vue, ruban, ou canisse. Dans tous les cas, ce moyen doit être assujéti au sol de telle manière qu'il ne puisse pas être déplacé involontairement par les usagers du site.**

## **Article 8 - Dispositions diverses**

Les divers matériels utilisés ou exploités devront être conformes aux normes exigées dans chaque branche professionnelle d'activité et satisfaire notamment aux conditions d'hygiène et de sécurité en vigueur.

**En cas d'alerte Météo France de vigilance de vague submersion (VVS) le titulaire est tenu de se référer et de suivre les préconisations présentes dans le *plan de sauvegarde communal*.**

## **Article 9 - Prescriptions Natura 2000 ou environnementales**

Le bénéficiaire dont l'occupation est située dans le périmètre d'influence d'un site Natura 2000 applique les prescriptions particulières établies par l'autorité environnementale, et jointes, le cas échéant, en annexe du présent arrêté.

### **Prescriptions à respecter :**

- **ne pas circuler ou stationner sur la plage avec les engins motorisés (VNM, quads, etc.) ;**
- **interdiction de stocker du carburant sur le domaine public maritime ;**
- **interdiction de déverser du carburant en mer, sur les plans inclinés et en tous lieux susceptibles de ruisseler en mer.**

## **Article 10 - Accès des agents de contrôle**

Les agents chargés de la police de la conservation du domaine public maritime doivent pouvoir librement accéder en tout temps à toute partie de l'occupation, sur simple information verbale.

## **Article 11 - Fin de l'autorisation**

La présente autorisation pourra être abrogée sans préjudice, s'il y a lieu, des poursuites pour contravention de grande voirie.

L'abrogation pourra notamment être prononcée :

- en cas d'occupation ou d'usage du domaine public maritime non-conforme à tout ou partie du présent arrêté ;
- à la demande de la directrice régionale des finances publiques, en cas d'inexécution d'une des clauses ou conditions financières du présent arrêté ;
- en cas de faillite du bénéficiaire ;
- à tout moment à la demande du bénéficiaire, en adressant au Préfet une demande motivée avec un courrier en accusé réception.

## **Article 12 - Fin de l'occupation**

A l'échéance de la période d'occupation autorisée ou en cas d'abrogation, et sauf demande expresse contraire de l'administration, les ouvrages et équipements existants sur la dépendance domaniale sont retirés.

Dans le cas où le bénéficiaire a été autorisé à occuper des ouvrages déjà réalisés, la démolition s'applique aux ouvrages précédemment réalisés, comme à celles éventuellement édifiées par le bénéficiaire.

### **Article 13 - Remise en état du site**

Le bénéficiaire informe par courrier postal avec accusé de réception l'autorité gestionnaire du domaine public maritime, à la fin de chaque période effective d'occupation, de la remise des lieux en leur état primitif.

L'autorité gestionnaire du domaine public maritime peut exiger la réalisation d'un constat contradictoire dans un délai d'un mois après réception du courrier. A défaut d'avoir informé l'administration de la remise des lieux en leur état primitif, les réparations et sanctions motivées par la dégradation du domaine public maritime sur le site de l'occupation incomberont au bénéficiaire.

**Le présent article est applicable également en cas de retrait ou de cessation de l'autorisation avant terme.**

### **Article 14 - Renouvellement ou modification de l'autorisation**

Le bénéficiaire adresse toute demande de renouvellement ou de modification de la présente autorisation au minimum **cinq mois** avant le début de la période d'occupation du domaine public maritime.

A défaut, le renouvellement ou la modification ne pourra être autorisé.

Est entendu par le terme modification :

- tout changement de superficie ou de période d'occupation ;
- l'usage d'équipement, la réalisation ou la modification d'ouvrages qui ne sont pas pris en compte à l'article 2 du présent arrêté ;
- un changement d'adresse du bénéficiaire ;  
un changement de la raison sociale ou encore du siège social de la structure qu'il représente.

### **Article 15 - Responsabilités et assurances**

Le bénéficiaire est tenu seul responsable des accidents ou dommages résultant, sur le lieu de l'occupation, de la réalisation et de l'exploitation des ouvrages et équipements.

Il contracte les assurances couvrant les dommages correspondants, et, en cas de modification des contrats, transmet au gestionnaire du domaine public maritime les documents attestant de la couverture effective.

Le bénéficiaire rend compte à l'autorité gestionnaire de tout dommage qu'il a causé au domaine public maritime. Il n'effectue aucune réparation en l'absence de prescription de l'autorité compétente.

Le bénéficiaire ne peut réclamer d'indemnité à l'encontre de l'État en cas de modification de la configuration des lieux par rapport à celle existante le jour de la signature du présent arrêté.

En aucun cas le bénéficiaire ne pourra tenir l'État responsable des dommages et dégradations causés du fait de l'occupation consentie sur le domaine public maritime.

### **Article 16 - Voies et délais de recours**


Conformément aux dispositions des articles R. 421-1 à R. 421-5 du code de justice administrative, le présent arrêté peut faire l'objet d'un recours contentieux devant le tribunal administratif de Bastia dans le délai de deux mois à compter de sa notification. Le tribunal administratif peut être saisi par l'application « Télérecours citoyens » accessible par le site [www.telerecours.fr](http://www.telerecours.fr)

### Article 17 - Notification & publicité du présent arrêté

Le secrétaire général de la préfecture de Corse-du-Sud, la directrice régionale des finances publiques et le directeur de la mer et du littoral de Corse sont chargés, chacun en ce qui le concerne, d'assurer l'exécution du présent arrêté, qui sera notifié au pétitionnaire par les soins du directeur de la mer et du littoral de Corse. Les documents seront consultables auprès de la direction de la mer et du littoral de Corse.


Fait à Ajaccio, le 30 mars 2023

Le secrétaire général  
de la préfecture de la Corse-du-Sud

A handwritten signature in black ink, appearing to read 'Pierre Larrey', is written over a horizontal line. The signature is stylized and cursive.

Pierre Larrey





Terrasse de restauration sur sable 70 m<sup>2</sup>

18 matelas  
9 parasols  
Emprise : 70 m<sup>2</sup>

2023-052 A

MUDJEREDIAN Camille  
Trottel, AJACCIO



Direction de la mer et du littoral de Corse

2A-2023-03-30-00055

30/03/2023

Arrêté portant autorisation d'occupation du  
domaine public maritime - PAGNINI Thomas

**Arrêté n°  
portant autorisation d'occupation du domaine public maritime**

**Le préfet de Corse, préfet de la Corse-du-Sud  
Chevalier de la Légion d'honneur  
Officier de l'ordre national du Mérite**

- Vu** le code de l'environnement, notamment son article L321-9 ;
- Vu** le code général de la propriété des personnes publiques (CG3P), notamment ses articles L 2111-4, L 2122-1, L 2122-2 et L 2122-3;
- Vu** le code de l'urbanisme, notamment ses articles L 146-4 et L 146-6;
- Vu** l'ordonnance n°2017-562 du 19 avril 2017, relative à la propriété des personnes pour le titre d'occupation du domaine public maritime naturel ;
- Vu** la loi 2011-1749 du 05 décembre 2011 relative au plan d'aménagement et de développement durable de la Corse (PADDUC) ;
- Vu** le décret n°2004-374 du 29 avril 2004 modifié relatif aux pouvoirs des préfets, à l'organisation et à l'action des services de l'État dans les régions et les départements ;
- Vu** le décret n°70-229 du 17 mars 1970 portant déconcentration administrative en ce qui concerne le domaine public administratif ;
- Vu** le décret n° 2021-1140 du 1<sup>er</sup> septembre 2021 relatif à la direction de la mer et du littoral de Corse ;
- Vu** le décret du Président de la République du 15 janvier 2021 nommant M. Pierre LARREY secrétaire général de la préfecture de Corse-du-Sud ;

- Vu** le décret du Président de la République du 15 février 2022 portant nomination de M. Amaury DE SAINT-QUENTIN, préfet hors classe, en qualité de préfet de Corse, préfet de la Corse-du-Sud ;
- Vu** l'arrêté de la ministre de la transition écologique et de la ministre de la mer, en date du 23 septembre 2021, nommant M. Riyad DJAFFAR directeur de la mer et du littoral de Corse ;
- Vu** la délibération 15/235 AC de l'assemblée de Corse du 02 octobre 2015 portant approbation du PADDUC ;
- Vu** la délibération 15/236 AC de l'assemblée de Corse du 02 octobre 2015 approuvant la liste des espaces terrestres et marins, sites et paysages remarquables ou caractéristiques ;
- Vu** la délibération 15/237 AC de l'assemblée de Corse du 02 octobre 2015 approuvant la carte des vocations des plages et séquences littorales dans lesquelles peuvent être autorisés des aménagements légers ;
- Vu** la demande d'occupation temporaire du domaine public maritime formulée le 02/02/2023 par M. PAGNINI Thomas, sur la commune de Piana, plage d'Arone ;
- Vu** l'avis favorable du maire en date du 30/01/2023 ;

**CONSIDERANT** que les formalités de publicité relatives aux demandes d'occupation à vocation économique ont été dûment accomplies ;

*Sur proposition du directeur de la mer et du littoral de Corse*

## **ARRÊTE**

### **Article 1<sup>er</sup> - Bénéficiaire de l'autorisation**

La SAS - Pagnini, représentée par Monsieur PAGNINI Thomas, immatriculée au registre de commerce et des sociétés sous le n°822 409 652, demeurant Lieu-dit Pan Di Grano - 20115 Piana, ci-après désigné par le terme « bénéficiaire », est autorisée à occuper le domaine public maritime suivant les conditions du présent arrêté.

### **Article 2 - Objet de l'autorisation**

Le bénéficiaire est autorisé à implanter et maintenir les ouvrages et équipements décrits ci-après, sur la commune de Piana lieu-dit Arone pour des matelas / parasols et des engins non motorisés ;

L'occupation est circonscrite à la zone figurant au plan annexé, pour une surface de 170 m<sup>2</sup> servant d'assiette à :

- 30 matelas et 15 parasols sur une superficie de 130 m<sup>2</sup> ;

- un stockage sur sable d'une superficie de 40 m<sup>2</sup>, pour 18 engins **non motorisés** ;

Coordonnées GPS : 42°12'48.50''N / 08°34'67.30''E

La présente autorisation a pour seul objet de mettre des immeubles du domaine public maritime à disposition du bénéficiaire, lequel est tenu d'obtenir les autres autorisations administratives nécessaires, le cas échéant, à raison de la nature des ouvrages réalisés, des équipements utilisés, et des activités pratiquées.

Sur le lieu de l'occupation, le bénéficiaire affiche le présent arrêté et le plan d'implantation à l'attention des usagers. Lorsque le bénéficiaire promeut ses activités via un site internet, il rend librement consultables ces documents par des liens accessibles directement sur la page d'accueil du site. **L'accès à la plage doit rester public.**

### **Article 3 - Durée de l'autorisation**

L'autorisation est valable du 15/04/2023 au 15/10/2023 dans les conditions fixées par le présent arrêté.

Cette durée inclut le montage des ouvrages et équipements prévus, leur utilisation, puis leur démontage et leur enlèvement.

### **Article 4 - Nature de l'autorisation**

La présente autorisation est précaire et révocable, conformément aux articles L.2122 et L.2122-3 du code général de la propriété des personnes publiques.

Elle n'est pas constitutive de droits réels.

Elle exclut la tacite reconduction.

Elle est strictement personnelle, et ne peut donc faire l'objet d'une cession au bénéfice d'une tierce personne. Les ouvrages et équipements autorisés ne peuvent être ni loués, ni vendus, et ne peuvent être utilisés comme support publicitaire.

Le titulaire peut assortir l'usage de certains équipements d'une rémunération. Dans ce cas, les tarifs sont affichés et visibles par les usagers du domaine public maritime.

Si le site de l'occupation devait faire l'objet d'une concession au profit de la commune dont elle dépend avant la fin de la présente autorisation, cette dernière, cesserait de plein droit à la date de l'entrée en vigueur de ladite concession, conformément aux dispositions prévues à l'article L.2124-4 du code général de la propriété des personnes publiques

### **Article 5 - Clauses financières - redevance domaniale**

En contrepartie de l'occupation privative du domaine public ainsi que des avantages de toute nature procurés par l'utilisation du bien, l'occupant s'acquittera d'une redevance d'occupation du domaine public dont le montant a été déterminé conformément aux principes énoncés aux articles L 2125-1 et L 2125-3 du CG3P.

La présente autorisation d'occuper le domaine public est conclue moyennant le paiement d'une redevance d'un montant annuel de 4 250,00 euros.

La redevance est payable par terme annuel et d'avance dès signature de la présente autorisation à la caisse de la Direction Régionale des Finances Publiques de Corse et du département de la Corse-du-Sud.

### **Article 6 - Entretien et travaux durant l'autorisation**

Le bénéficiaire entretient à ses frais et risques les ouvrages et équipements sur le lieu de l'occupation.

Conformément à l'article L. 321-9 du code de l'environnement, il est rappelé que la circulation de véhicules à moteur pour le compte du bénéficiaire n'est pas autorisée sur le domaine public maritime.

Par conséquent pour l'implantation des ouvrages, l'installation des équipements, leur maintenance, leur protection ou encore leur exploitation courante, aucune intervention de véhicule de chantier n'est autorisée. Toutefois, le bénéficiaire peut formuler une demande au Préfet afin que soient autorisées les interventions et travaux nécessaires à la sécurité du site et de ses usagers.

Le Préfet peut prendre ou imposer toutes mesures indispensables à la conservation du domaine public maritime, y compris sur le lieu de l'occupation, sans que le bénéficiaire puisse se prévaloir d'une indemnité.

#### **Article 7 - Accès et usage des ouvrages et équipements sur le lieu de l'occupation**

Le bénéficiaire est tenu de conserver le libre accès du public au domaine public maritime, quelles que soient les conditions de son occupation.

Il ne peut en aucun cas entraver la libre circulation du public, hormis à l'intérieur du périmètre de l'occupation qui lui est consentie par le présent arrêté, à raison de la nature des activités dont il a la responsabilité. Il peut soumettre l'usage de certains de ses équipements à un règlement intérieur, au versement d'une caution, ou encore à une rémunération. Dans ce cas, le règlement intérieur, le montant des cautions, et les tarifs en vigueur sont affichés à l'attention du public. Lorsque le bénéficiaire promeut ses activités via un site internet, il y rend librement consultables ces informations.

**Aucun ouvrage ni équipement ne sera positionné à moins de 3 mètres du rivage de la mer afin de préserver la circulation en toute sécurité du public sur la plage.**

**La constatation du non-respect de cette bande de libre passage entraînera la résiliation du présent arrêté.**

Tout affichage de conditions limitant l'accès à la plage par le public, ou la restriction d'usages hors du périmètre de l'occupation est interdit. En aucun cas les ouvrages, équipements, documents de promotion y compris électroniques, ou encore affichages publicitaires, se rapportant à l'occupation qui fait l'objet du présent arrêté, ne doivent porter la mention d'un accès ou d'un usage privatifs du domaine public maritime.

**Le bénéficiaire matérialise les limites de l'emplacement attribué sur une hauteur minimale de 50 cm, de telle manière que les espaces dont l'usage est soumis aux conditions d'exploitation fixées par le bénéficiaire soient clairement identifiées. Les installations sont ainsi circonscrites par un moyen tel que brise-vue, ruban, ou canisse. Dans tous les cas, ce moyen doit être assujéti au sol de telle manière qu'il ne puisse pas être déplacé involontairement par les usagers du site.**

#### **Article 8 - Dispositions diverses**

Les divers matériels utilisés ou exploités devront être conformes aux normes exigées dans chaque branche professionnelle d'activité et satisfaire notamment aux conditions d'hygiène et de sécurité en vigueur.

**En cas d'alerte Météo France de vigilance de vague submersion (VVS) le titulaire est tenu de se référer et de suivre les préconisations présentes dans le *plan de sauvegarde communal*.**

#### **Article 9 - Prescriptions Natura 2000 ou environnementales**

Le bénéficiaire dont l'occupation est située dans le périmètre d'influence d'un site Natura 2000 applique les prescriptions particulières établies par l'autorité environnementale, et jointes, le cas échéant, en annexe du présent arrêté.

### **Prescriptions à respecter :**

- ne pas circuler ou stationner sur la plage avec les engins motorisés (VNM, quads, etc.) ;
- interdiction de stocker du carburant sur le domaine public maritime ;
- interdiction de déverser du carburant en mer, sur les plans inclinés et en tous lieux susceptibles de ruisseler en mer.

### **Article 10 - Accès des agents de contrôle**

Les agents chargés de la police de la conservation du domaine public maritime doivent pouvoir librement accéder en tout temps à toute partie de l'occupation, sur simple information verbale.

### **Article 11 - Fin de l'autorisation**

La présente autorisation pourra être abrogée sans préjudice, s'il y a lieu, des poursuites pour contravention de grande voirie.

L'abrogation pourra notamment être prononcée :

- en cas d'occupation ou d'usage du domaine public maritime non-conforme à tout ou partie du présent arrêté ;
- à la demande de la directrice régionale des finances publiques, en cas d'inexécution d'une des clauses ou conditions financières du présent arrêté ;
- en cas de faillite du bénéficiaire ;
- à tout moment à la demande du bénéficiaire, en adressant au Préfet une demande motivée avec un courrier en accusé réception.

### **Article 12 - Fin de l'occupation**

A l'échéance de la période d'occupation autorisée ou en cas d'abrogation, et sauf demande expresse contraire de l'administration, les ouvrages et équipements existants sur la dépendance domaniale sont retirés.

Dans le cas où le bénéficiaire a été autorisé à occuper des ouvrages déjà réalisés, la démolition s'applique aux ouvrages précédemment réalisés, comme à celles éventuellement édifiées par le bénéficiaire.

### **Article 13 - Remise en état du site**

Le bénéficiaire informe par courrier postal avec accusé de réception l'autorité gestionnaire du domaine public maritime, à la fin de chaque période effective d'occupation, de la remise des lieux en leur état primitif.

L'autorité gestionnaire du domaine public maritime peut exiger la réalisation d'un constat contradictoire dans un délai d'un mois après réception du courrier. A défaut d'avoir informé l'administration de la remise des lieux en leur état primitif, les réparations et sanctions motivées par la dégradation du domaine public maritime sur le site de l'occupation incomberont au bénéficiaire.

**Le présent article est applicable également en cas de retrait ou de cessation de l'autorisation avant terme.**

### **Article 14 - Renouvellement ou modification de l'autorisation**

Le bénéficiaire adresse toute demande de renouvellement ou de modification de la présente autorisation au minimum **cinq mois** avant le début de la période d'occupation du domaine public maritime.

A défaut, le renouvellement ou la modification ne pourra être autorisé.

Est entendu par le terme modification :

- tout changement de superficie ou de période d'occupation ;
- l'usage d'équipement, la réalisation ou la modification d'ouvrages qui ne sont pas pris en compte à l'article 2 du présent arrêté ;
- un changement d'adresse du bénéficiaire ;  
un changement de la raison sociale ou encore du siège social de la structure qu'il représente.

### **Article 15 - Responsabilités et assurances**

Le bénéficiaire est tenu seul responsable des accidents ou dommages résultant, sur le lieu de l'occupation, de la réalisation et de l'exploitation des ouvrages et équipements.

Il contracte les assurances couvrant les dommages correspondants, et, en cas de modification des contrats, transmet au gestionnaire du domaine public maritime les documents attestant de la couverture effective.

Le bénéficiaire rend compte à l'autorité gestionnaire de tout dommage qu'il a causé au domaine public maritime. Il n'effectue aucune réparation en l'absence de prescription de l'autorité compétente.

Le bénéficiaire ne peut réclamer d'indemnité à l'encontre de l'État en cas de modification de la configuration des lieux par rapport à celle existante le jour de la signature du présent arrêté.

En aucun cas le bénéficiaire ne pourra tenir l'État responsable des dommages et dégradations causés du fait de l'occupation consentie sur le domaine public maritime.

### **Article 16 - Voies et délais de recours**


Conformément aux dispositions des articles R. 421-1 à R. 421-5 du code de justice administrative, le présent arrêté peut faire l'objet d'un recours contentieux devant le tribunal administratif de Bastia dans le délai de deux mois à compter de sa notification. Le tribunal administratif peut être saisi par l'application « Télérecours citoyens » accessible par le site [www.telerecours.fr](http://www.telerecours.fr)

### **Article 17 - Notification & publicité du présent arrêté**

Le secrétaire général de la préfecture de Corse-du-Sud, la directrice régionale des finances publiques et le directeur de la mer et du littoral de Corse sont chargés, chacun en ce qui le concerne, d'assurer l'exécution du présent arrêté, qui sera notifié au pétitionnaire par les soins du directeur de la mer et du littoral de Corse. Les documents seront consultables auprès de la direction de la mer et du littoral de Corse.

Fait à Ajaccio, le 30 mars 2023

Le secrétaire général  
de la préfecture de la Corse-du-Sud



Pierre Larrey



30 matelas  
15 parasols  
Emprise sur sable 130 m<sup>2</sup>

Stockage sur sable 40 m<sup>2</sup>  
18 engins non motorisés

**2023-060A**  
**PAGNINI Thomas**  
**SAS Pagnini**  
**Arone, PIANA**



Direction de la mer et du littoral de Corse

2A-2023-03-30-00046

30/03/2023

Arrêté portant autorisation d'occupation du  
domaine public maritime - PARRINELLO Anthony

**Arrêté n°  
portant autorisation d'occupation du domaine public maritime**

**Le préfet de Corse, préfet de la Corse-du-Sud  
Chevalier de la Légion d'honneur  
Officier de l'ordre national du Mérite**

- Vu** le code de l'environnement, notamment son article L321-9 ;
- Vu** le code général de la propriété des personnes publiques (CG3P), notamment ses articles L 2111-4, L 2122-1, L 2122-2 et L 2122-3;
- Vu** le code de l'urbanisme, notamment ses articles L 146-4 et L 146-6;
- Vu** l'ordonnance n°2017-562 du 19 avril 2017, relative à la propriété des personnes pour le titre d'occupation du domaine public maritime naturel ;
- Vu** la loi 2011-1749 du 05 décembre 2011 relative au plan d'aménagement et de développement durable de la Corse (PADDUC) ;
- Vu** le décret n°2004-374 du 29 avril 2004 modifié relatif aux pouvoirs des préfets, à l'organisation et à l'action des services de l'État dans les régions et les départements ;
- Vu** le décret n°70-229 du 17 mars 1970 portant déconcentration administrative en ce qui concerne le domaine public administratif ;
- Vu** le décret n° 2021-1140 du 1<sup>er</sup> septembre 2021 relatif à la direction de la mer et du littoral de Corse ;
- Vu** le décret du Président de la République du 15 janvier 2021 nommant M. Pierre LARREY secrétaire général de la préfecture de Corse-du-Sud ;
- Vu** le décret du Président de la République du 15 février 2022 portant nomination de M. Amaury DE SAINT-QUENTIN, préfet hors classe, en qualité de préfet de Corse, préfet de la Corse-du-Sud ;

- Vu** l'arrêté de la ministre de la transition écologique et de la ministre de la mer, en date du 23 septembre 2021, nommant M. Riyad DJAFFAR directeur de la mer et du littoral de Corse ;
- Vu** la délibération 15/235 AC de l'assemblée de Corse du 02 octobre 2015 portant approbation du PADDUC ;
- Vu** la délibération 15/236 AC de l'assemblée de Corse du 02 octobre 2015 approuvant la liste des espaces terrestres et marins, sites et paysages remarquables ou caractéristiques ;
- Vu** la délibération 15/237 AC de l'assemblée de Corse du 02 octobre 2015 approuvant la carte des vocations des plages et séquences littorales dans lesquelles peuvent être autorisés des aménagements légers ;
- Vu** la demande d'occupation temporaire du domaine public maritime formulée le 26/01/2023 par M. PARRINELLO Anthony, sur la commune d'Albitreccia, plage d'Agosta ;
- Vu** l'avis favorable du maire en date du 23/02/2023 ;

**CONSIDERANT** que la plage d'Agosta, commune d'Albitreccia est identifiée dans le PADDUC comme étant une plage à vocation « SEMI URBAINE » ;

**CONSIDERANT** que l'occupation demandée ne fait pas obstacle aux usages correspondant à l'affectation des immeubles du domaine public maritime sur le site considéré ;

**CONSIDERANT** que l'utilisation des équipements et services que le pétitionnaire entend mettre à disposition des usagers, sous réserve des conditions indiquées infra, ne remet pas en cause l'accès libre et gratuit à la plage par le public ;

**CONSIDERANT** que les formalités de publicité relatives aux demandes d'occupation à vocation économique ont été dûment accomplies ;

*Sur proposition du directeur de la mer et du littoral de Corse*

## **ARRÊTE**

### **Article 1<sup>er</sup> - Bénéficiaire de l'autorisation**

L'Enseigne - Agosta Plongée, représentée par Monsieur PARRINELLO Anthony, immatriculée au registre de commerce et des sociétés sous le n°519 302 426, demeurant Hôtel Agosta Plage lieu-dit Molini - 20128 Albitreccia, ci-après désigné par le terme « bénéficiaire », est autorisé à occuper le domaine public maritime suivant les conditions du présent arrêté.

### **Article 2 - Objet de l'autorisation**

Le bénéficiaire est autorisé à implanter et maintenir les ouvrages et équipements décrits ci-après, sur la commune d'Albitreccia, lieu-dit Agosta, pour une terrasse sur sable ;

L'occupation est circonscrite à la zone figurant au plan annexé, pour une surface de 10 m<sup>2</sup> servant d'assiette à :

- une terrasse **démontable** sur sable ;

Coordonnées GPS : 41°85'55.88''N / 08°79'08.07''E

La présente autorisation a pour seul objet de mettre des immeubles du domaine public maritime à disposition du bénéficiaire, lequel est tenu d'obtenir les autres autorisations administratives nécessaires, le cas échéant, à raison de la nature des ouvrages réalisés, des équipements utilisés, et des activités pratiquées.

Sur le lieu de l'occupation, le bénéficiaire affiche le présent arrêté et le plan d'implantation à l'attention des usagers. Lorsque le bénéficiaire promeut ses activités via un site internet, il rend librement consultables ces documents par des liens accessibles directement sur la page d'accueil du site. **L'accès à la plage doit rester public.**

### **Article 3 - Durée de l'autorisation**

L'autorisation est valable du 01/05/2023 au 31/10/2023 dans les conditions fixées par le présent arrêté.

Cette durée inclut le montage des ouvrages et équipements prévus, leur utilisation, puis leur démontage et leur enlèvement.

### **Article 4 - Nature de l'autorisation**

La présente autorisation est précaire et révocable, conformément aux articles L.2122 et L.2122-3 du code général de la propriété des personnes publiques.

Elle n'est pas constitutive de droits réels.

Elle exclut la tacite reconduction.

Elle est strictement personnelle, et ne peut donc faire l'objet d'une cession au bénéfice d'une tierce personne. Les ouvrages et équipements autorisés ne peuvent être ni loués, ni vendus, et ne peuvent être utilisés comme support publicitaire.

Le titulaire peut assortir l'usage de certains équipements d'une rémunération. Dans ce cas, les tarifs sont affichés et visibles par les usagers du domaine public maritime.

Si le site de l'occupation devait faire l'objet d'une concession au profit de la commune dont elle dépend avant la fin de la présente autorisation, cette dernière, cesserait de plein droit à la date de l'entrée en vigueur de ladite concession, conformément aux dispositions prévues à l'article L.2124-4 du code général de la propriété des personnes publiques

### **Article 5 - Clauses financières - redevance domaniale**

En contrepartie de l'occupation privative du domaine public ainsi que des avantages de toute nature procurés par l'utilisation du bien, l'occupant s'acquittera d'une redevance d'occupation du domaine public dont le montant a été déterminé conformément aux principes énoncés aux articles L 2125-1 et L 2125-3 du CG3P.

La présente autorisation d'occuper le domaine public est conclue moyennant le paiement d'une redevance d'un montant annuel de 170,00 euros.

La redevance est payable par terme annuel et d'avance dès signature de la présente autorisation à la caisse de la Direction Régionale des Finances Publiques de Corse et du département de la Corse-du-Sud.

### **Article 6 - Entretien et travaux durant l'autorisation**

Le bénéficiaire entretient à ses frais et risques les ouvrages et équipements sur le lieu de l'occupation.

Conformément à l'article L. 321-9 du code de l'environnement, il est rappelé que la circulation de véhicules à moteur pour le compte du bénéficiaire n'est pas autorisée sur le domaine public maritime.

Par conséquent pour l'implantation des ouvrages, l'installation des équipements, leur maintenance, leur protection ou encore leur exploitation courante, aucune intervention de véhicule de chantier n'est autorisée. Toutefois, le bénéficiaire peut formuler une demande au Préfet afin que soient autorisées les interventions et travaux nécessaires à la sécurité du site et de ses usagers.

Le Préfet peut prendre ou imposer toutes mesures indispensables à la conservation du domaine public maritime, y compris sur le lieu de l'occupation, sans que le bénéficiaire puisse se prévaloir d'une indemnité.

### **Article 7 - Accès et usage des ouvrages et équipements sur le lieu de l'occupation**

Le bénéficiaire est tenu de conserver le libre accès du public au domaine public maritime, quelles que soient les conditions de son occupation.

Il ne peut en aucun cas entraver la libre circulation du public, hormis à l'intérieur du périmètre de l'occupation qui lui est consentie par le présent arrêté, à raison de la nature des activités dont il a la responsabilité. Il peut soumettre l'usage de certains de ses équipements à un règlement intérieur, au versement d'une caution, ou encore à une rémunération. Dans ce cas, le règlement intérieur, le montant des cautions, et les tarifs en vigueur sont affichés à l'attention du public. Lorsque le bénéficiaire promeut ses activités via un site internet, il y rend librement consultables ces informations.

**Aucun ouvrage ni équipement ne sera positionné à moins de 3 mètres du rivage de la mer afin de préserver la circulation en toute sécurité du public sur la plage.**

**La constatation du non-respect de cette bande de libre passage entraînera la résiliation du présent arrêté.**

Tout affichage de conditions limitant l'accès à la plage par le public, ou la restriction d'usages hors du périmètre de l'occupation est interdit. En aucun cas les ouvrages, équipements, documents de promotion y compris électroniques, ou encore affichages publicitaires, se rapportant à l'occupation qui fait l'objet du présent arrêté, ne doivent porter la mention d'un accès ou d'un usage privés du domaine public maritime.

**Le bénéficiaire matérialise les limites de l'emplacement attribué sur une hauteur minimale de 50 cm, de telle manière que les espaces dont l'usage est soumis aux conditions d'exploitation fixées par le bénéficiaire soient clairement identifiées. Les installations sont ainsi circonscrites par un moyen tel que brise-vue, ruban, ou canisse. Dans tous les cas, ce moyen doit être assujéti au sol de telle manière qu'il ne puisse pas être déplacé involontairement par les usagers du site.**

### **Article 8 - Dispositions diverses**

Les divers matériels utilisés ou exploités devront être conformes aux normes exigées dans chaque branche professionnelle d'activité et satisfaire notamment aux conditions d'hygiène et de sécurité en vigueur.

**En cas d'alerte Météo France de vigilance de vague submersion (VVS) le titulaire est tenu de se référer et de suivre les préconisations présentes dans le *plan de sauvegarde communal*.**

## **Article 9 - Prescriptions Natura 2000 ou environnementales**

Le bénéficiaire dont l'occupation est située dans le périmètre d'influence d'un site Natura 2000 applique les prescriptions particulières établies par l'autorité environnementale, et jointes, le cas échéant, en annexe du présent arrêté.

### **Prescriptions à respecter :**

- ne pas circuler ou stationner sur la plage avec les engins motorisés (VNM, quads, etc.) ;
- interdiction de stocker du carburant sur le domaine public maritime ;
- interdiction de déverser du carburant en mer, sur les plans inclinés et en tous lieux susceptibles de ruisseler en mer.

## **Article 10 - Accès des agents de contrôle**

Les agents chargés de la police de la conservation du domaine public maritime doivent pouvoir librement accéder en tout temps à toute partie de l'occupation, sur simple information verbale.

## **Article 11 - Fin de l'autorisation**

La présente autorisation pourra être abrogée sans préjudice, s'il y a lieu, des poursuites pour contravention de grande voirie.

L'abrogation pourra notamment être prononcée :

- en cas d'occupation ou d'usage du domaine public maritime non-conforme à tout ou partie du présent arrêté ;
- à la demande de la directrice régionale des finances publiques, en cas d'inexécution d'une des clauses ou conditions financières du présent arrêté ;
- en cas de faillite du bénéficiaire ;
- à tout moment à la demande du bénéficiaire, en adressant au Préfet une demande motivée avec un courrier en accusé réception.

## **Article 12 - Fin de l'occupation**

A l'échéance de la période d'occupation autorisée ou en cas d'abrogation, et sauf demande expresse contraire de l'administration, les ouvrages et équipements existants sur la dépendance domaniale sont retirés.

Dans le cas où le bénéficiaire a été autorisé à occuper des ouvrages déjà réalisés, la démolition s'applique aux ouvrages précédemment réalisés, comme à celles éventuellement édifiées par le bénéficiaire.

## **Article 13 - Remise en état du site**

Le bénéficiaire informe par courrier postal avec accusé de réception l'autorité gestionnaire du domaine public maritime, à la fin de chaque période effective d'occupation, de la remise des lieux en leur état primitif.

L'autorité gestionnaire du domaine public maritime peut exiger la réalisation d'un constat contradictoire dans un délai d'un mois après réception du courrier. A défaut d'avoir informé l'administration de la remise des lieux en leur état primitif, les réparations et sanctions motivées par la dégradation du domaine public maritime sur le site de l'occupation incomberont au bénéficiaire.

**Le présent article est applicable également en cas de retrait ou de cessation de l'autorisation avant terme.**

#### **Article 14 - Renouvellement ou modification de l'autorisation**

Le bénéficiaire adresse toute demande de renouvellement ou de modification de la présente autorisation au minimum **cinq mois** avant le début de la période d'occupation du domaine public maritime.

A défaut, le renouvellement ou la modification ne pourra être autorisé.

Est entendu par le terme modification :

- tout changement de superficie ou de période d'occupation ;
- l'usage d'équipement, la réalisation ou la modification d'ouvrages qui ne sont pas pris en compte à l'article 2 du présent arrêté ;
- un changement d'adresse du bénéficiaire ;  
un changement de la raison sociale ou encore du siège social de la structure qu'il représente.

#### **Article 15 - Responsabilités et assurances**

Le bénéficiaire est tenu seul responsable des accidents ou dommages résultant, sur le lieu de l'occupation, de la réalisation et de l'exploitation des ouvrages et équipements.

Il contracte les assurances couvrant les dommages correspondants, et, en cas de modification des contrats, transmet au gestionnaire du domaine public maritime les documents attestant de la couverture effective.

Le bénéficiaire rend compte à l'autorité gestionnaire de tout dommage qu'il a causé au domaine public maritime. Il n'effectue aucune réparation en l'absence de prescription de l'autorité compétente.

Le bénéficiaire ne peut réclamer d'indemnité à l'encontre de l'État en cas de modification de la configuration des lieux par rapport à celle existante le jour de la signature du présent arrêté.

En aucun cas le bénéficiaire ne pourra tenir l'État responsable des dommages et dégradations causés du fait de l'occupation consentie sur le domaine public maritime.

#### **Article 16 - Voies et délais de recours**


Conformément aux dispositions des articles R. 421-1 à R. 421-5 du code de justice administrative, le présent arrêté peut faire l'objet d'un recours contentieux devant le tribunal administratif de Bastia dans le délai de deux mois à compter de sa notification. Le tribunal administratif peut être saisi par l'application « Télérecours citoyens » accessible par le site [www.telerecours.fr](http://www.telerecours.fr)

#### **Article 17 - Notification & publicité du présent arrêté**

Le secrétaire général de la préfecture de Corse-du-Sud, la directrice régionale des finances publiques et le directeur de la mer et du littoral de Corse sont chargés, chacun en ce qui le concerne, d'assurer l'exécution du présent arrêté, qui sera notifié au pétitionnaire par les soins du directeur de la mer et du littoral de Corse. Les documents seront consultables auprès de la direction de la mer et du littoral de Corse.

Fait à Ajaccio, le 30 mars 2023

Le secrétaire général  
de la préfecture de la Corse-du-Sud



Pierre Larrey

2023-046 A

**PARRINELLO Anthony**  
**(Agosta-Plongée)**  
**Agosta, ALBITRECCIA**



Terrassé démontable  
10 m<sup>2</sup>



Direction de la mer et du littoral de Corse

2A-2023-03-30-00040

30/03/2023

Arrêté portant autorisation d'occupation du  
domaine public maritime - PINELLI Céline

**Arrêté n°  
portant autorisation d'occupation du domaine public maritime**

**Le préfet de Corse, préfet de la Corse-du-Sud  
Chevalier de la Légion d'honneur  
Officier de l'ordre national du Mérite**

- Vu** le code de l'environnement, notamment son article L.321-9 ;
- Vu** le code général de la propriété des personnes publiques (CG3P), notamment ses articles L 2111-4, L 2122-1, L 2122-2 et L 2122-3;
- Vu** le code de l'urbanisme, notamment ses articles L 146-4 et L 146-6;
- Vu** l'ordonnance n°2017-562 du 19 avril 2017, relative à la propriété des personnes pour le titre d'occupation du domaine public maritime naturel ;
- Vu** la loi 2011-1749 du 05 décembre 2011 relative au plan d'aménagement et de développement durable de la Corse (PADDUC) ;
- Vu** le décret n°2004-374 du 29 avril 2004 modifié relatif aux pouvoirs des préfets, à l'organisation et à l'action des services de l'État dans les régions et les départements ;
- Vu** le décret n°70-229 du 17 mars 1970 portant déconcentration administrative en ce qui concerne le domaine public administratif ;
- Vu** le décret n° 2021-1140 du 1<sup>er</sup> septembre 2021 relatif à la direction de la mer et du littoral de Corse ;
- Vu** le décret du Président de la République du 15 janvier 2021 nommant M. Pierre LARREY secrétaire général de la préfecture de Corse-du-Sud ;
- Vu** le décret du Président de la République du 15 février 2022 portant nomination de M. Amaury DE SAINT-QUENTIN, préfet hors classe, en qualité de préfet de Corse, préfet de la Corse-du-Sud ;

- Vu** l'arrêté de la ministre de la transition écologique et de la ministre de la mer, en date du 23 septembre 2021, nommant M. Riyad DJAFFAR directeur de la mer et du littoral de Corse ;
- Vu** la délibération 15/235 AC de l'assemblée de Corse du 02 octobre 2015 portant approbation du PADDUC ;
- Vu** la délibération 15/236 AC de l'assemblée de Corse du 02 octobre 2015 approuvant la liste des espaces terrestres et marins, sites et paysages remarquables ou caractéristiques ;
- Vu** la délibération 15/237 AC de l'assemblée de Corse du 02 octobre 2015 approuvant la carte des vocations des plages et séquences littorales dans lesquelles peuvent être autorisés des aménagements légers ;
- Vu** la demande d'occupation temporaire du domaine public maritime formulée le 20/01/2023 par Mme PINELLI Céline, sur la commune de Cargèse, plage de Peru ;
- Vu** l'avis favorable du maire en date du 17/01/2023 ;

**CONSIDERANT** que les formalités de publicité relatives aux demandes d'occupation à vocation économique ont été dûment accomplies ;

*Sur proposition du directeur de la mer et du littoral de Corse*

## **ARRÊTE**

### **Article 1<sup>er</sup> - Bénéficiaire de l'autorisation**

La SARL - C & M Pinelli, représentée par Madame PINELLI Cèline, immatriculée au registre de commerce et des sociétés sous le n°749 978 730, demeurant Lieu-dit Lalura - 20130 Cargèse, ci-après désignée par le terme « bénéficiaire », est autorisée à occuper le domaine public maritime suivant les conditions du présent arrêté.

### **Article 2 - Objet de l'autorisation**

Le bénéficiaire est autorisé à implanter et maintenir les ouvrages et équipements décrits ci-après, sur la commune de Cargèse lieu-dit Peru pour des engins non motorisés et des matelas / parasols ;

L'occupation est circonscrite à la zone figurant au plan annexé, pour une surface de 100 m<sup>2</sup> servant d'assiette à :

- un stockage sur sable d'une superficie de 20 m<sup>2</sup>, pour 10 engins non motorisés ;
- 22 matelas et 14 parasols sur une superficie de 80 m<sup>2</sup> ;

Coordonnées GPS : 42°14'92.00''N / 08°35'89.52''E

La présente autorisation a pour seul objet de mettre des immeubles du domaine public maritime à disposition du bénéficiaire, lequel est tenu d'obtenir les autres autorisations administratives nécessaires, le cas échéant, à raison de la nature des ouvrages réalisés, des équipements utilisés, et des activités pratiquées.

Sur le lieu de l'occupation, le bénéficiaire affiche le présent arrêté et le plan d'implantation à l'attention des usagers. Lorsque le bénéficiaire promeut ses activités via un site internet, il rend librement consultables ces documents par des liens accessibles directement sur la page d'accueil du site. **L'accès à la plage doit rester public.**

### **Article 3 - Durée de l'autorisation**

L'autorisation est valable du 01/05/2023 au 08/10/2023 dans les conditions fixées par le présent arrêté.

Cette durée inclut le montage des ouvrages et équipements prévus, leur utilisation, puis leur démontage et leur enlèvement.

### **Article 4 - Nature de l'autorisation**

La présente autorisation est précaire et révocable, conformément aux articles L.2122 et L.2122-3 du code général de la propriété des personnes publiques.

Elle n'est pas constitutive de droits réels.

Elle exclut la tacite reconduction.

Elle est strictement personnelle, et ne peut donc faire l'objet d'une cession au bénéfice d'une tierce personne. Les ouvrages et équipements autorisés ne peuvent être ni loués, ni vendus, et ne peuvent être utilisés comme support publicitaire.

Le titulaire peut assortir l'usage de certains équipements d'une rémunération. Dans ce cas, les tarifs sont affichés et visibles par les usagers du domaine public maritime.

Si le site de l'occupation devait faire l'objet d'une concession au profit de la commune dont elle dépend avant la fin de la présente autorisation, cette dernière, cesserait de plein droit à la date de l'entrée en vigueur de ladite concession, conformément aux dispositions prévues à l'article L.2124-4 du code général de la propriété des personnes publiques

## **Article 5 - Clauses financières - redevance domaniale**

En contrepartie de l'occupation privative du domaine public ainsi que des avantages de toute nature procurés par l'utilisation du bien, l'occupant s'acquittera d'une redevance d'occupation du domaine public dont le montant a été déterminé conformément aux principes énoncés aux articles L 2125-1 et L 2125-3 du CG3P.

La présente autorisation d'occuper le domaine public est conclue moyennant le paiement d'une redevance d'un montant annuel de 2 500,00 euros.

La redevance est payable par terme annuel et d'avance dès signature de la présente autorisation à la caisse de la Direction Régionale des Finances Publiques de Corse et du département de la Corse-du-Sud.

## **Article 6 - Entretien et travaux durant l'autorisation**

Le bénéficiaire entretient à ses frais et risques les ouvrages et équipements sur le lieu de l'occupation.

Conformément à l'article L. 321-9 du code de l'environnement, il est rappelé que la circulation de véhicules à moteur pour le compte du bénéficiaire n'est pas autorisée sur le domaine public maritime.

Par conséquent pour l'implantation des ouvrages, l'installation des équipements, leur maintenance, leur protection ou encore leur exploitation courante, aucune intervention de véhicule de chantier n'est autorisée. Toutefois, le bénéficiaire peut formuler une demande au Préfet afin que soient autorisées les interventions et travaux nécessaires à la sécurité du site et de ses usagers.

Le Préfet peut prendre ou imposer toutes mesures indispensables à la conservation du domaine public maritime, y compris sur le lieu de l'occupation, sans que le bénéficiaire puisse se prévaloir d'une indemnité.

## **Article 7 - Accès et usage des ouvrages et équipements sur le lieu de l'occupation**

Le bénéficiaire est tenu de conserver le libre accès du public au domaine public maritime, quelles que soient les conditions de son occupation.

Il ne peut en aucun cas entraver la libre circulation du public, hormis à l'intérieur du périmètre de l'occupation qui lui est consentie par le présent arrêté, à raison de la nature des activités dont il a la responsabilité. Il peut soumettre l'usage de certains de ses équipements à un règlement intérieur, au versement d'une caution, ou encore à une rémunération. Dans ce cas, le règlement intérieur, le montant des cautions, et les tarifs en vigueur sont affichés à l'attention du public. Lorsque le bénéficiaire promeut ses activités via un site internet, il y rend librement consultables ces informations.

**Aucun ouvrage ni équipement ne sera positionné à moins de 3 mètres du rivage de la mer afin de préserver la circulation en toute sécurité du public sur la plage.**

**La constatation du non-respect de cette bande de libre passage entraînera la résiliation du présent arrêté.**

Tout affichage de conditions limitant l'accès à la plage par le public, ou la restriction d'usages hors du périmètre de l'occupation est interdit. En aucun cas les ouvrages, équipements, documents de promotion y compris électroniques, ou encore affichages publicitaires, se rapportant à l'occupation qui fait l'objet du présent arrêté, ne doivent porter la mention d'un accès ou d'un usage privatifs du domaine public maritime.

**Le bénéficiaire matérialise les limites de l'emplacement attribué sur une hauteur minimale de 50 cm, de telle manière que les espaces dont l'usage est soumis aux conditions d'exploitation fixées par le bénéficiaire soient clairement identifiées. Les installations sont ainsi**

circonscrites par un moyen tel que brise-vue, ruban, ou canisse. Dans tous les cas, ce moyen doit être assujéti au sol de telle manière qu'il ne puisse pas être déplacé involontairement par les usagers du site.

#### **Article 8 - Dispositions diverses**

Les divers matériels utilisés ou exploités devront être conformes aux normes exigées dans chaque branche professionnelle d'activité et satisfaire notamment aux conditions d'hygiène et de sécurité en vigueur.

**En cas d'alerte Météo France de vigilance de vague submersion (VVS) le titulaire est tenu de se référer et de suivre les préconisations présentes dans le *plan de sauvegarde communal*.**

#### **Article 9 - Prescriptions Natura 2000 ou environnementales**

Le bénéficiaire dont l'occupation est située dans le périmètre d'influence d'un site Natura 2000 applique les prescriptions particulières établies par l'autorité environnementale, et jointes, le cas échéant, en annexe du présent arrêté.

##### **Prescriptions à respecter :**

- ne pas circuler ou stationner sur la plage avec les engins motorisés (VNM, quads, etc.) ;
- interdiction de stocker du carburant sur le domaine public maritime ;
- interdiction de déverser du carburant en mer, sur les plans inclinés et en tous lieux susceptibles de ruisseler en mer.

#### **Article 10 - Accès des agents de contrôle**

Les agents chargés de la police de la conservation du domaine public maritime doivent pouvoir librement accéder en tout temps à toute partie de l'occupation, sur simple information verbale.

#### **Article 11 - Fin de l'autorisation**

La présente autorisation pourra être abrogée sans préjudice, s'il y a lieu, des poursuites pour contravention de grande voirie.

L'abrogation pourra notamment être prononcée :

- en cas d'occupation ou d'usage du domaine public maritime non-conforme à tout ou partie du présent arrêté ;
- à la demande de la directrice régionale des finances publiques, en cas d'inexécution d'une des clauses ou conditions financières du présent arrêté ;
- en cas de faillite du bénéficiaire ;
- à tout moment à la demande du bénéficiaire, en adressant au Préfet une demande motivée avec un courrier en accusé réception.

#### **Article 12 - Fin de l'occupation**

A l'échéance de la période d'occupation autorisée ou en cas d'abrogation, et sauf demande expresse contraire de l'administration, les ouvrages et équipements existants sur la dépendance domaniale sont retirés.

Dans le cas où le bénéficiaire a été autorisé à occuper des ouvrages déjà réalisés, la démolition s'applique aux ouvrages précédemment réalisés, comme à celles éventuellement édifiées par le bénéficiaire.

### **Article 13 - Remise en état du site**

Le bénéficiaire informe par courrier postal avec accusé de réception l'autorité gestionnaire du domaine public maritime, à la fin de chaque période effective d'occupation, de la remise des lieux en leur état primitif.

L'autorité gestionnaire du domaine public maritime peut exiger la réalisation d'un constat contradictoire dans un délai d'un mois après réception du courrier. A défaut d'avoir informé l'administration de la remise des lieux en leur état primitif, les réparations et sanctions motivées par la dégradation du domaine public maritime sur le site de l'occupation incomberont au bénéficiaire.

**Le présent article est applicable également en cas de retrait ou de cessation de l'autorisation avant terme.**

### **Article 14 - Renouvellement ou modification de l'autorisation**

Le bénéficiaire adresse toute demande de renouvellement ou de modification de la présente autorisation au minimum **cinq mois** avant le début de la période d'occupation du domaine public maritime.

A défaut, le renouvellement ou la modification ne pourra être autorisé.

Est entendu par le terme modification :

- tout changement de superficie ou de période d'occupation ;
- l'usage d'équipement, la réalisation ou la modification d'ouvrages qui ne sont pas pris en compte à l'article 2 du présent arrêté ;
- un changement d'adresse du bénéficiaire ;  
un changement de la raison sociale ou encore du siège social de la structure qu'il représente.

### **Article 15 - Responsabilités et assurances**

Le bénéficiaire est tenu seul responsable des accidents ou dommages résultant, sur le lieu de l'occupation, de la réalisation et de l'exploitation des ouvrages et équipements.

Il contracte les assurances couvrant les dommages correspondants, et, en cas de modification des contrats, transmet au gestionnaire du domaine public maritime les documents attestant de la couverture effective.

Le bénéficiaire rend compte à l'autorité gestionnaire de tout dommage qu'il a causé au domaine public maritime. Il n'effectue aucune réparation en l'absence de prescription de l'autorité compétente.

Le bénéficiaire ne peut réclamer d'indemnité à l'encontre de l'État en cas de modification de la configuration des lieux par rapport à celle existante le jour de la signature du présent arrêté.

En aucun cas le bénéficiaire ne pourra tenir l'État responsable des dommages et dégradations causés du fait de l'occupation consentie sur le domaine public maritime.

### **Article 16 - Voies et délais de recours**


Conformément aux dispositions des articles R. 421-1 à R. 421-5 du code de justice administrative, le présent arrêté peut faire l'objet d'un recours contentieux devant le tribunal administratif de Bastia dans le délai de deux mois à compter de sa notification. Le tribunal administratif peut être saisi par l'application « Télérecours citoyens » accessible par le site [www.telerecours.fr](http://www.telerecours.fr)

### Article 17 - Notification & publicité du présent arrêté

Le secrétaire général de la préfecture de Corse-du-Sud, la directrice régionale des finances publiques et le directeur de la mer et du littoral de Corse sont chargés, chacun en ce qui le concerne, d'assurer l'exécution du présent arrêté, qui sera notifié au pétitionnaire par les soins du directeur de la mer et du littoral de Corse. Les documents seront consultables auprès de la direction de la mer et du littoral de Corse.

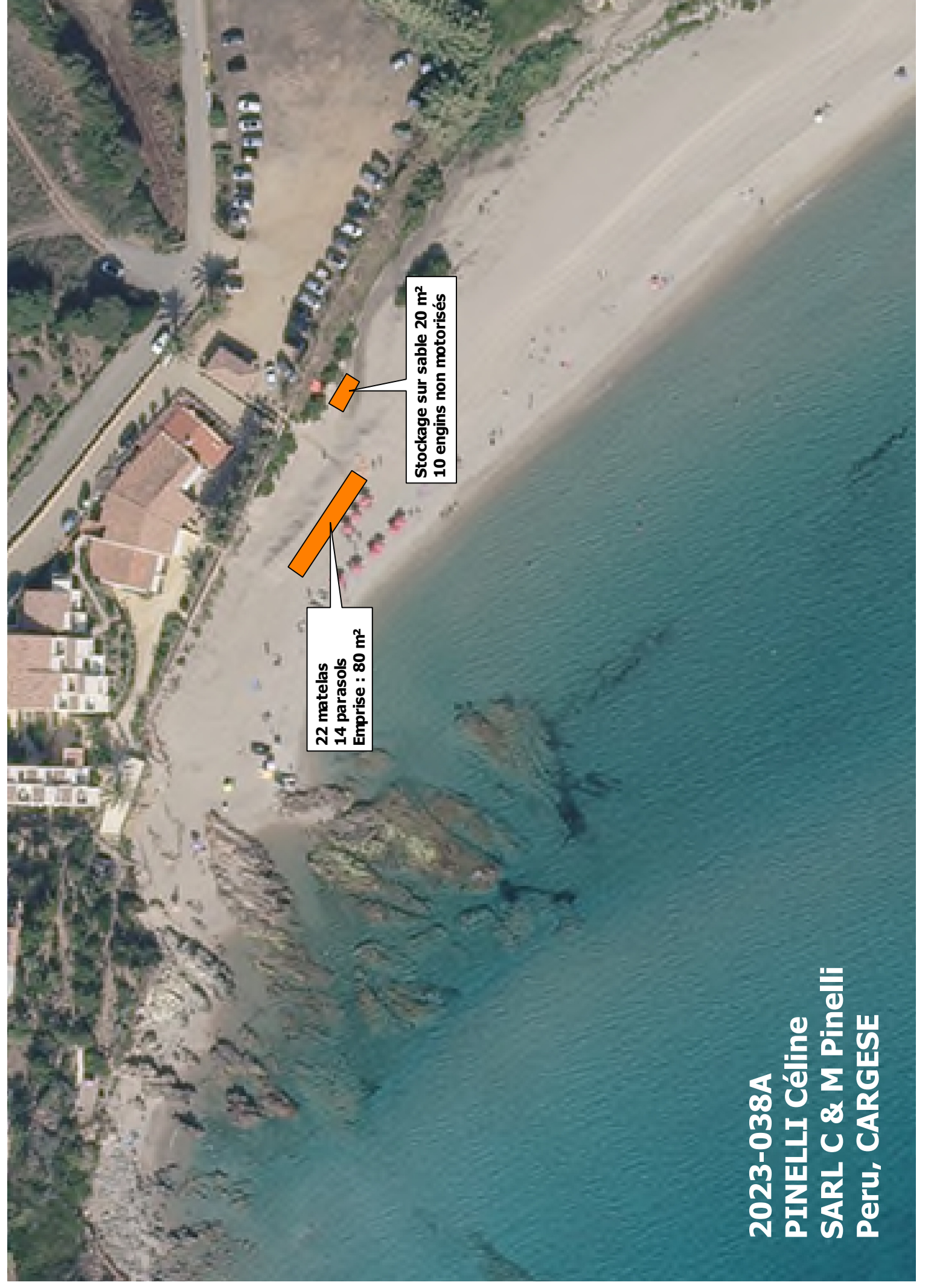
Fait à Ajaccio, le 30 mars 2023

Le secrétaire général  
de la préfecture de la Corse-du-Sud

A handwritten signature in black ink, appearing to read 'Larrey', is written over a horizontal line. The signature is stylized and cursive.

Pierre Larrey





22 matelas  
14 parasols  
Emprise : 80 m<sup>2</sup>

Stockage sur sable 20 m<sup>2</sup>  
10 engins non motorisés

**2023-038A**  
**PINELLI Céline**  
**SARL C & M Pinelli**  
**Peru, CARGESE**

Direction de la mer et du littoral de Corse

2A-2023-03-30-00047

30/03/2023

Arrêté portant autorisation d'occupation du  
domaine public maritime - PIRAS Antoinette

**Arrêté n°  
portant autorisation d'occupation du domaine public maritime**

**Le préfet de Corse, préfet de la Corse-du-Sud  
Chevalier de la Légion d'honneur  
Officier de l'ordre national du Mérite**

- Vu** le code de l'environnement, notamment son article L321-9 ;
- Vu** le code général de la propriété des personnes publiques (CG3P), notamment ses articles L 2111-4, L 2122-1, L 2122-2 et L 2122-3;
- Vu** le code de l'urbanisme, notamment ses articles L 146-4 et L 146-6;
- Vu** l'ordonnance n°2017-562 du 19 avril 2017, relative à la propriété des personnes pour le titre d'occupation du domaine public maritime naturel ;
- Vu** la loi 2011-1749 du 05 décembre 2011 relative au plan d'aménagement et de développement durable de la Corse (PADDUC) ;
- Vu** le décret n°2004-374 du 29 avril 2004 modifié relatif aux pouvoirs des préfets, à l'organisation et à l'action des services de l'État dans les régions et les départements ;
- Vu** le décret n°70-229 du 17 mars 1970 portant déconcentration administrative en ce qui concerne le domaine public administratif ;
- Vu** le décret n° 2021-1140 du 1<sup>er</sup> septembre 2021 relatif à la direction de la mer et du littoral de Corse ;
- Vu** le décret du Président de la République du 15 janvier 2021 nommant M. Pierre LARREY secrétaire général de la préfecture de Corse-du-Sud ;

- Vu** le décret du Président de la République du 15 février 2022 portant nomination de M. Amaury DE SAINT-QUENTIN, préfet hors classe, en qualité de préfet de Corse, préfet de la Corse-du-Sud ;
- Vu** l'arrêté de la ministre de la transition écologique et de la ministre de la mer, en date du 23 septembre 2021, nommant M. Riyad DJAFFAR directeur de la mer et du littoral de Corse ;
- Vu** la délibération 15/235 AC de l'assemblée de Corse du 02 octobre 2015 portant approbation du PADDUC ;
- Vu** la délibération 15/236 AC de l'assemblée de Corse du 02 octobre 2015 approuvant la liste des espaces terrestres et marins, sites et paysages remarquables ou caractéristiques ;
- Vu** la délibération 15/237 AC de l'assemblée de Corse du 02 octobre 2015 approuvant la carte des vocations des plages et séquences littorales dans lesquelles peuvent être autorisés des aménagements légers ;
- Vu** la demande d'occupation temporaire du domaine public maritime formulée le 26/01/2023 par Mme PIRAS Antoinette, sur la commune d'Ajaccio, plage de Barbicaja ;
- Vu** l'avis favorable **sous réserve** du maire en date du 15/02/2023 ;

**CONSIDERANT** que la plage de Barbicaja, commune d'Ajaccio est identifiée dans le PADDUC comme étant une plage à vocation « SEMI URBAINE » ;

**CONSIDERANT** que l'occupation demandée ne fait pas obstacle aux usages correspondant à l'affectation des immeubles du domaine public maritime sur le site considéré ;

**CONSIDERANT** que l'utilisation des équipements et services que le pétitionnaire entend mettre à disposition des usagers, sous réserve des conditions indiquées infra, ne remet pas en cause l'accès libre et gratuit à la plage par le public ;

**CONSIDERANT** que les formalités de publicité relatives aux demandes d'occupation à vocation économique ont été dûment accomplies ;

*Sur proposition du directeur de la mer et du littoral de Corse*

**ARRÊTE**

### **Article 1<sup>er</sup> - Bénéficiaire de l'autorisation**

La SARL - Les Successeurs de Pech, représentée par Madame PIRAS Antoinette, immatriculée au registre de commerce et des sociétés sous le n°320 497 043, demeurant Restaurant Pech lieu-dit Barbicaja route des Sanguinaires - 20000 Ajaccio, ci-après désignée par le terme « bénéficiaire », est autorisée à occuper le domaine public maritime suivant les conditions du présent arrêté.

### **Article 2 - Objet de l'autorisation**

Le bénéficiaire est autorisé à implanter et maintenir les ouvrages et équipements décrits ci-après, sur la commune d'Ajaccio lieu-dit Barbicaja pour des matelas et parasols ;

L'occupation est circonscrite à la zone figurant au plan annexé, pour une surface de 80 m<sup>2</sup> servant d'assiette à :

- 20 matelas et 10 parasols ;

Coordonnées GPS : 41°90'93.19''N / 08°68'98.69''E

La présente autorisation a pour seul objet de mettre des immeubles du domaine public maritime à disposition du bénéficiaire, lequel est tenu d'obtenir les autres autorisations administratives nécessaires, le cas échéant, à raison de la nature des ouvrages réalisés, des équipements utilisés, et des activités pratiquées.

Sur le lieu de l'occupation, le bénéficiaire affiche le présent arrêté et le plan d'implantation à l'attention des usagers. Lorsque le bénéficiaire promeut ses activités via un site internet, il rend librement consultables ces documents par des liens accessibles directement sur la page d'accueil du site. **L'accès à la plage doit rester public.**

### **Article 3 - Durée de l'autorisation**

L'autorisation est valable du 01/06/2023 au 15/09/2023 dans les conditions fixées par le présent arrêté.

Cette durée inclut le montage des ouvrages et équipements prévus, leur utilisation, puis leur démontage et leur enlèvement.

### **Article 4 - Nature de l'autorisation**

La présente autorisation est précaire et révocable, conformément aux articles L.2122 et L.2122-3 du code général de la propriété des personnes publiques.

Elle n'est pas constitutive de droits réels.

Elle exclut la tacite reconduction.

Elle est strictement personnelle, et ne peut donc faire l'objet d'une cession au bénéfice d'une tierce personne. Les ouvrages et équipements autorisés ne peuvent être ni loués, ni vendus, et ne peuvent être utilisés comme support publicitaire.

Le titulaire peut assortir l'usage de certains équipements d'une rémunération. Dans ce cas, les tarifs sont affichés et visibles par les usagers du domaine public maritime.

Si le site de l'occupation devait faire l'objet d'une concession au profit de la commune dont elle dépend avant la fin de la présente autorisation, cette dernière, cesserait de plein droit à la date de l'entrée en vigueur de ladite concession, conformément aux dispositions prévues à l'article L.2124-4 du code général de la propriété des personnes publiques

### **Article 5 - Clauses financières - redevance domaniale**

En contrepartie de l'occupation privative du domaine public ainsi que des avantages de toute nature procurés par l'utilisation du bien, l'occupant s'acquittera d'une redevance d'occupation du domaine public dont le montant a été déterminé conformément aux principes énoncés aux articles L 2125-1 et L 2125-3 du CG3P.

La présente autorisation d'occuper le domaine public est conclue moyennant le paiement d'une redevance d'un montant annuel de 2 000,00 euros.

La redevance est payable par terme annuel et d'avance dès signature de la présente autorisation à la caisse de la Direction Régionale des Finances Publiques de Corse et du département de la Corse-du-Sud.

### **Article 6 - Entretien et travaux durant l'autorisation**

Le bénéficiaire entretient à ses frais et risques les ouvrages et équipements sur le lieu de l'occupation.

Conformément à l'article L. 321-9 du code de l'environnement, il est rappelé que la circulation de véhicules à moteur pour le compte du bénéficiaire n'est pas autorisée sur le domaine public maritime.

Par conséquent pour l'implantation des ouvrages, l'installation des équipements, leur maintenance, leur protection ou encore leur exploitation courante, aucune intervention de véhicule de chantier n'est autorisée. Toutefois, le bénéficiaire peut formuler une demande au Préfet afin que soient autorisées les interventions et travaux nécessaires à la sécurité du site et de ses usagers.

Le Préfet peut prendre ou imposer toutes mesures indispensables à la conservation du domaine public maritime, y compris sur le lieu de l'occupation, sans que le bénéficiaire puisse se prévaloir d'une indemnité.

### **Article 7 - Accès et usage des ouvrages et équipements sur le lieu de l'occupation**

Le bénéficiaire est tenu de conserver le libre accès du public au domaine public maritime, quelles que soient les conditions de son occupation.

Il ne peut en aucun cas entraver la libre circulation du public, hormis à l'intérieur du périmètre de l'occupation qui lui est consentie par le présent arrêté, à raison de la nature des activités dont il a la responsabilité. Il peut soumettre l'usage de certains de ses équipements à un règlement intérieur, au versement d'une caution, ou encore à une rémunération. Dans ce cas, le règlement intérieur, le montant des cautions, et les tarifs en vigueur sont affichés à l'attention du public. Lorsque le bénéficiaire promeut ses activités via un site internet, il y rend librement consultables ces informations.

**Aucun ouvrage ni équipement ne sera positionné à moins de 3 mètres du rivage de la mer afin de préserver la circulation en toute sécurité du public sur la plage.**

**La constatation du non-respect de cette bande de libre passage entraînera la résiliation du présent arrêté.**

Tout affichage de conditions limitant l'accès à la plage par le public, ou la restriction d'usages hors du périmètre de l'occupation est interdit. En aucun cas les ouvrages, équipements, documents de promotion y compris électroniques, ou encore affichages publicitaires, se rapportant à l'occupation qui fait l'objet du présent arrêté, ne doivent porter la mention d'un accès ou d'un usage privés du domaine public maritime.

**Le bénéficiaire matérialise les limites de l'emplacement attribué sur une hauteur minimale de 50 cm, de telle manière que les espaces dont l'usage est soumis aux conditions d'exploitation**

fixées par le bénéficiaire soient clairement identifiées. Les installations sont ainsi circonscrites par un moyen tel que brise-vue, ruban, ou canisse. Dans tous les cas, ce moyen doit être assujéti au sol de telle manière qu'il ne puisse pas être déplacé involontairement par les usagers du site.

#### **Article 8 - Dispositions diverses**

Les divers matériels utilisés ou exploités devront être conformes aux normes exigées dans chaque branche professionnelle d'activité et satisfaire notamment aux conditions d'hygiène et de sécurité en vigueur.

**En cas d'alerte Météo France de vigilance de vague submersion (VVS) le titulaire est tenu de se référer et de suivre les préconisations présentes dans le *plan de sauvegarde communal*.**

#### **Article 9 - Prescriptions Natura 2000 ou environnementales**

Le bénéficiaire dont l'occupation est située dans le périmètre d'influence d'un site Natura 2000 applique les prescriptions particulières établies par l'autorité environnementale, et jointes, le cas échéant, en annexe du présent arrêté.

#### **Prescriptions à respecter :**

- ne pas circuler ou stationner sur la plage avec les engins motorisés (VNM, quads, etc.) ;
- interdiction de stocker du carburant sur le domaine public maritime ;
- interdiction de déverser du carburant en mer, sur les plans inclinés et en tous lieux susceptibles de ruisseler en mer.

#### **Article 10 - Accès des agents de contrôle**

Les agents chargés de la police de la conservation du domaine public maritime doivent pouvoir librement accéder en tout temps à toute partie de l'occupation, sur simple information verbale.

#### **Article 11 - Fin de l'autorisation**

La présente autorisation pourra être abrogée sans préjudice, s'il y a lieu, des poursuites pour contravention de grande voirie.

L'abrogation pourra notamment être prononcée :

- en cas d'occupation ou d'usage du domaine public maritime non-conforme à tout ou partie du présent arrêté ;
- à la demande de la directrice régionale des finances publiques, en cas d'inexécution d'une des clauses ou conditions financières du présent arrêté ;
- en cas de faillite du bénéficiaire ;
- à tout moment à la demande du bénéficiaire, en adressant au Préfet une demande motivée avec un courrier en accusé réception.

#### **Article 12 - Fin de l'occupation**

A l'échéance de la période d'occupation autorisée ou en cas d'abrogation, et sauf demande expresse contraire de l'administration, les ouvrages et équipements existants sur la dépendance domaniale sont retirés.



Dans le cas où le bénéficiaire a été autorisé à occuper des ouvrages déjà réalisés, la démolition s'applique aux ouvrages précédemment réalisés, comme à celles éventuellement édifiées par le bénéficiaire.

### **Article 13 - Remise en état du site**

Le bénéficiaire informe par courrier postal avec accusé de réception l'autorité gestionnaire du domaine public maritime, à la fin de chaque période effective d'occupation, de la remise des lieux en leur état primitif.

L'autorité gestionnaire du domaine public maritime peut exiger la réalisation d'un constat contradictoire dans un délai d'un mois après réception du courrier. A défaut d'avoir informé l'administration de la remise des lieux en leur état primitif, les réparations et sanctions motivées par la dégradation du domaine public maritime sur le site de l'occupation incomberont au bénéficiaire.

**Le présent article est applicable également en cas de retrait ou de cessation de l'autorisation avant terme.**

### **Article 14 - Renouvellement ou modification de l'autorisation**

Le bénéficiaire adresse toute demande de renouvellement ou de modification de la présente autorisation au minimum **cinq mois** avant le début de la période d'occupation du domaine public maritime.

A défaut, le renouvellement ou la modification ne pourra être autorisé.

Est entendu par le terme modification :

- tout changement de superficie ou de période d'occupation ;
- l'usage d'équipement, la réalisation ou la modification d'ouvrages qui ne sont pas pris en compte à l'article 2 du présent arrêté ;
- un changement d'adresse du bénéficiaire ;  
un changement de la raison sociale ou encore du siège social de la structure qu'il représente.

### **Article 15 - Responsabilités et assurances**

Le bénéficiaire est tenu seul responsable des accidents ou dommages résultant, sur le lieu de l'occupation, de la réalisation et de l'exploitation des ouvrages et équipements.

Il contracte les assurances couvrant les dommages correspondants, et, en cas de modification des contrats, transmet au gestionnaire du domaine public maritime les documents attestant de la couverture effective.

Le bénéficiaire rend compte à l'autorité gestionnaire de tout dommage qu'il a causé au domaine public maritime. Il n'effectue aucune réparation en l'absence de prescription de l'autorité compétente.

Le bénéficiaire ne peut réclamer d'indemnité à l'encontre de l'État en cas de modification de la configuration des lieux par rapport à celle existante le jour de la signature du présent arrêté.

En aucun cas le bénéficiaire ne pourra tenir l'État responsable des dommages et dégradations causés du fait de l'occupation consentie sur le domaine public maritime.



### **Article 16 - Voies et délais de recours**


Conformément aux dispositions des articles R. 421-1 à R. 421-5 du code de justice administrative, le présent arrêté peut faire l'objet d'un recours contentieux devant le tribunal administratif de Bastia dans le délai de deux mois à compter de sa notification. Le tribunal administratif peut être saisi par l'application « Télérecours citoyens » accessible par le site [www.telerecours.fr](http://www.telerecours.fr)

### **Article 17 - Notification & publicité du présent arrêté**

Le secrétaire général de la préfecture de Corse-du-Sud, la directrice régionale des finances publiques et le directeur de la mer et du littoral de Corse sont chargés, chacun en ce qui le concerne, d'assurer l'exécution du présent arrêté, qui sera notifié au pétitionnaire par les soins du directeur de la mer et du littoral de Corse. Les documents seront consultables auprès de la direction de la mer et du littoral de Corse.

Fait à Ajaccio, le 30 mars 2023

Le secrétaire général  
de la préfecture de la Corse-du-Sud



Pierre Larrey



20 matelas / 10 parasols  
Emprise 80 m<sup>2</sup>  
Disposition en haut de plage

2023-047 A

PIRAS Antoinette  
SARL Les Successeurs de Pech  
Barbicaja, AJACCIO

Direction de la mer et du littoral de Corse

2A-2023-03-30-00043

30/03/2023

Arrêté portant autorisation d'occupation du  
domaine public maritime - SANTONI François

**Arrêté n°  
portant autorisation d'occupation du domaine public maritime**

**Le préfet de Corse, préfet de la Corse-du-Sud  
Chevalier de la Légion d'honneur  
Officier de l'ordre national du Mérite**

- Vu** le code de l'environnement, notamment son article L.321-9 ;
- Vu** le code général de la propriété des personnes publiques (CG3P), notamment ses articles L 2111-4, L 2122-1, L 2122-2 et L 2122-3;
- Vu** le code de l'urbanisme, notamment ses articles L 146-4 et L 146-6;
- Vu** l'ordonnance n°2017-562 du 19 avril 2017, relative à la propriété des personnes pour le titre d'occupation du domaine public maritime naturel ;
- Vu** la loi 2011-1749 du 05 décembre 2011 relative au plan d'aménagement et de développement durable de la Corse (PADDUC) ;
- Vu** le décret n°2004-374 du 29 avril 2004 modifié relatif aux pouvoirs des préfets, à l'organisation et à l'action des services de l'État dans les régions et les départements ;
- Vu** le décret n°70-229 du 17 mars 1970 portant déconcentration administrative en ce qui concerne le domaine public administratif ;
- Vu** le décret n° 2021-1140 du 1<sup>er</sup> septembre 2021 relatif à la direction de la mer et du littoral de Corse ;
- Vu** le décret du Président de la République du 15 janvier 2021 nommant M. Pierre LARREY secrétaire général de la préfecture de Corse-du-Sud ;
- Vu** le décret du Président de la République du 15 février 2022 portant nomination de M. Amaury DE SAINT-QUENTIN, préfet hors classe, en qualité de préfet de Corse, préfet de la Corse-du-Sud ;

- Vu** l'arrêté de la ministre de la transition écologique et de la ministre de la mer, en date du 23 septembre 2021, nommant M. Riyad DJAFFAR directeur de la mer et du littoral de Corse ;
- Vu** la délibération 15/235 AC de l'assemblée de Corse du 02 octobre 2015 portant approbation du PADDUC ;
- Vu** la délibération 15/236 AC de l'assemblée de Corse du 02 octobre 2015 approuvant la liste des espaces terrestres et marins, sites et paysages remarquables ou caractéristiques ;
- Vu** la délibération 15/237 AC de l'assemblée de Corse du 02 octobre 2015 approuvant la carte des vocations des plages et séquences littorales dans lesquelles peuvent être autorisés des aménagements légers ;
- Vu** la demande d'occupation temporaire du domaine public maritime formulée le 25/01/2023 par M. SANTONI François, sur la commune d'Ajaccio, plage de Grand Capo ;
- Vu** l'avis favorable du maire en date du 15/02/2023 ;

**CONSIDERANT** que la plage de Grand Capo, commune d'Ajaccio est identifiée dans le PADDUC comme étant une plage à vocation « NATURELLE FREQUENTEE » ;

**CONSIDERANT** que l'occupation demandée ne fait pas obstacle aux usages correspondant à l'affectation des immeubles du domaine public maritime sur le site considéré ;

**CONSIDERANT** que l'utilisation des équipements et services que le pétitionnaire entend mettre à disposition des usagers, sous réserve des conditions indiquées infra, ne remet pas en cause l'accès libre et gratuit à la plage par le public ;

**CONSIDERANT** que les formalités de publicité relatives aux demandes d'occupation à vocation économique ont été dûment accomplies ;

*Sur proposition du directeur de la mer et du littoral de Corse*

## **ARRÊTE**

### **Article 1<sup>er</sup> – Bénéficiaire de l'autorisation**

La SAS – Capo Surf Club, représentée par Monsieur SANTONI François, immatriculée au registre de commerce et des sociétés sous le n°828 845 750, demeurant Parc Bilello le Valinco Avenue Napoléon III – 20000 Ajaccio, ci-après désigné par le terme « bénéficiaire », est autorisé à occuper le domaine public maritime suivant les conditions du présent arrêté.

### **Article 2 - Objet de l'autorisation**

Le bénéficiaire est autorisé à implanter et maintenir les ouvrages et équipements décrits ci-après, sur la commune d'Ajaccio lieu-dit Grand Capo pour une activité de loisir non motorisé ;

L'occupation est circonscrite à la zone figurant au plan annexé, pour une surface de 40 m<sup>2</sup> servant d'assiette à :

- un local type abri de jardin en bois d'une superficie de 20 m<sup>2</sup> ;



- une terrasse couverte d'une superficie de 10 m<sup>2</sup> ;
  - un stockage sur sable d'une superficie de 10 m<sup>2</sup> ;
- Coordonnées GPS : 41°56'14.51''N / 08°37'22.42''E

La présente autorisation a pour seul objet de mettre des immeubles du domaine public maritime à disposition du bénéficiaire, lequel est tenu d'obtenir les autres autorisations administratives nécessaires, le cas échéant, à raison de la nature des ouvrages réalisés, des équipements utilisés, et des activités pratiquées.

Sur le lieu de l'occupation, le bénéficiaire affiche le présent arrêté et le plan d'implantation à l'attention des usagers. Lorsque le bénéficiaire promeut ses activités via un site internet, il rend librement consultables ces documents par des liens accessibles directement sur la page d'accueil du site. **L'accès à la plage doit rester public.**

### **Article 3 - Durée de l'autorisation**

L'autorisation est valable du 15/04/2023 au 15/10/2023 dans les conditions fixées par le présent arrêté.

Cette durée inclut le montage des ouvrages et équipements prévus, leur utilisation, puis leur démontage et leur enlèvement.

### **Article 4 - Nature de l'autorisation**

La présente autorisation est précaire et révocable, conformément aux articles L.2122 et L.2122-3 du code général de la propriété des personnes publiques.

Elle n'est pas constitutive de droits réels.

Elle exclut la tacite reconduction.

Elle est strictement personnelle, et ne peut donc faire l'objet d'une cession au bénéfice d'une tierce personne. Les ouvrages et équipements autorisés ne peuvent être ni loués, ni vendus, et ne peuvent être utilisés comme support publicitaire.

Le titulaire peut assortir l'usage de certains équipements d'une rémunération. Dans ce cas, les tarifs sont affichés et visibles par les usagers du domaine public maritime.

Si le site de l'occupation devait faire l'objet d'une concession au profit de la commune dont elle dépend avant la fin de la présente autorisation, cette dernière, cesserait de plein droit à la date de l'entrée en vigueur de ladite concession, conformément aux dispositions prévues à l'article L.2124-4 du code général de la propriété des personnes publiques

### **Article 5 - Clauses financières - redevance domaniale**

En contrepartie de l'occupation privative du domaine public ainsi que des avantages de toute nature procurés par l'utilisation du bien, l'occupant s'acquittera d'une redevance d'occupation du domaine public dont le montant a été déterminé conformément aux principes énoncés aux articles L 2125-1 et L 2125-3 du CG3P.

La présente autorisation d'occuper le domaine public est conclue moyennant le paiement d'une redevance d'un montant annuel de 460,00 euros.

La redevance est payable par terme annuel et d'avance dès signature de la présente autorisation à la caisse de la Direction Régionale des Finances Publiques de Corse et du département de la Corse-du-Sud.

### **Article 6 - Entretien et travaux durant l'autorisation**

Le bénéficiaire entretient à ses frais et risques les ouvrages et équipements sur le lieu de l'occupation.

Conformément à l'article L. 321-9 du code de l'environnement, il est rappelé que la circulation de véhicules à moteur pour le compte du bénéficiaire n'est pas autorisée sur le domaine public maritime.

Par conséquent pour l'implantation des ouvrages, l'installation des équipements, leur maintenance, leur protection ou encore leur exploitation courante, aucune intervention de véhicule de chantier n'est autorisée. Toutefois, le bénéficiaire peut formuler une demande au Préfet afin que soient autorisées les interventions et travaux nécessaires à la sécurité du site et de ses usagers.

Le Préfet peut prendre ou imposer toutes mesures indispensables à la conservation du domaine public maritime, y compris sur le lieu de l'occupation, sans que le bénéficiaire puisse se prévaloir d'une indemnité.

### **Article 7 - Accès et usage des ouvrages et équipements sur le lieu de l'occupation**

Le bénéficiaire est tenu de conserver le libre accès du public au domaine public maritime, quelles que soient les conditions de son occupation.

Il ne peut en aucun cas entraver la libre circulation du public, hormis à l'intérieur du périmètre de l'occupation qui lui est consentie par le présent arrêté, à raison de la nature des activités dont il a la responsabilité. Il peut soumettre l'usage de certains de ses équipements à un règlement intérieur, au versement d'une caution, ou encore à une rémunération. Dans ce cas, le règlement intérieur, le montant des cautions, et les tarifs en vigueur sont affichés à l'attention du public. Lorsque le bénéficiaire promeut ses activités via un site internet, il y rend librement consultables ces informations.

**Aucun ouvrage ni équipement ne sera positionné à moins de 3 mètres du rivage de la mer afin de préserver la circulation en toute sécurité du public sur la plage.**

**La constatation du non-respect de cette bande de libre passage entraînera la résiliation du présent arrêté.**

Tout affichage de conditions limitant l'accès à la plage par le public, ou la restriction d'usages hors du périmètre de l'occupation est interdit. En aucun cas les ouvrages, équipements, documents de promotion y compris électroniques, ou encore affichages publicitaires, se rapportant à l'occupation qui fait l'objet du présent arrêté, ne doivent porter la mention d'un accès ou d'un usage privatifs du domaine public maritime.

**Le bénéficiaire matérialise les limites de l'emplacement attribué sur une hauteur minimale de 50 cm, de telle manière que les espaces dont l'usage est soumis aux conditions d'exploitation fixées par le bénéficiaire soient clairement identifiées. Les installations sont ainsi circonscrites par un moyen tel que brise-vue, ruban, ou canisse. Dans tous les cas, ce moyen doit être assujéti au sol de telle manière qu'il ne puisse pas être déplacé involontairement par les usagers du site.**

### **Article 8 - Dispositions diverses**

Les divers matériels utilisés ou exploités devront être conformes aux normes exigées dans chaque branche professionnelle d'activité et satisfaire notamment aux conditions d'hygiène et de sécurité en vigueur.

**En cas d'alerte Météo France de vigilance de vague submersion (VVS) le titulaire est tenu de se référer et de suivre les préconisations présentes dans le *plan de sauvegarde communal*.**

### **Article 9 - Prescriptions Natura 2000 ou environnementales**

Le bénéficiaire dont l'occupation est située dans le périmètre d'influence d'un site Natura 2000 applique les prescriptions particulières établies par l'autorité environnementale, et jointes, le cas échéant, en annexe du présent arrêté.

#### **Prescriptions à respecter :**

- **ne pas circuler ou stationner sur la plage avec les engins motorisés (VNM, quads, etc.) ;**
- **interdiction de stocker du carburant sur le domaine public maritime ;**

- interdiction de déverser du carburant en mer, sur les plans inclinés et en tous lieux susceptibles de ruisseler en mer.

#### **Article 10 - Accès des agents de contrôle**

Les agents chargés de la police de la conservation du domaine public maritime doivent pouvoir librement accéder en tout temps à toute partie de l'occupation, sur simple information verbale.

#### **Article 11 - Fin de l'autorisation**

La présente autorisation pourra être abrogée sans préjudice, s'il y a lieu, des poursuites pour contravention de grande voirie.

L'abrogation pourra notamment être prononcée :

- en cas d'occupation ou d'usage du domaine public maritime non-conforme à tout ou partie du présent arrêté ;
- à la demande de la directrice régionale des finances publiques, en cas d'inexécution d'une des clauses ou conditions financières du présent arrêté ;
- en cas de faillite du bénéficiaire ;
- à tout moment à la demande du bénéficiaire, en adressant au Préfet une demande motivée avec un courrier en accusé réception.

#### **Article 12 - Fin de l'occupation**

A l'échéance de la période d'occupation autorisée ou en cas d'abrogation, et sauf demande expresse contraire de l'administration, les ouvrages et équipements existants sur la dépendance domaniale sont retirés.

Dans le cas où le bénéficiaire a été autorisé à occuper des ouvrages déjà réalisés, la démolition s'applique aux ouvrages précédemment réalisés, comme à celles éventuellement édifiées par le bénéficiaire.

#### **Article 13 - Remise en état du site**

Le bénéficiaire informe par courrier postal avec accusé de réception l'autorité gestionnaire du domaine public maritime, à la fin de chaque période effective d'occupation, de la remise des lieux en leur état primitif.

L'autorité gestionnaire du domaine public maritime peut exiger la réalisation d'un constat contradictoire dans un délai d'un mois après réception du courrier. A défaut d'avoir informé l'administration de la remise des lieux en leur état primitif, les réparations et sanctions motivées par la dégradation du domaine public maritime sur le site de l'occupation incomberont au bénéficiaire.

**Le présent article est applicable également en cas de retrait ou de cessation de l'autorisation avant terme.**

#### **Article 14 - Renouvellement ou modification de l'autorisation**

Le bénéficiaire adresse toute demande de renouvellement ou de modification de la présente autorisation au minimum **cinq mois** avant le début de la période d'occupation du domaine public maritime.

A défaut, le renouvellement ou la modification ne pourra être autorisé.

Est entendu par le terme modification :

- tout changement de superficie ou de période d'occupation ;
- l'usage d'équipement, la réalisation ou la modification d'ouvrages qui ne sont pas pris en compte à l'article 2 du présent arrêté ;



- un changement d'adresse du bénéficiaire ;  
un changement de la raison sociale ou encore du siège social de la structure qu'il représente.

### **Article 15 - Responsabilités et assurances**

Le bénéficiaire est tenu seul responsable des accidents ou dommages résultant, sur le lieu de l'occupation, de la réalisation et de l'exploitation des ouvrages et équipements.

Il contracte les assurances couvrant les dommages correspondants, et, en cas de modification des contrats, transmet au gestionnaire du domaine public maritime les documents attestant de la couverture effective.

Le bénéficiaire rend compte à l'autorité gestionnaire de tout dommage qu'il a causé au domaine public maritime. Il n'effectue aucune réparation en l'absence de prescription de l'autorité compétente.

Le bénéficiaire ne peut réclamer d'indemnité à l'encontre de l'État en cas de modification de la configuration des lieux par rapport à celle existante le jour de la signature du présent arrêté.

En aucun cas le bénéficiaire ne pourra tenir l'État responsable des dommages et dégradations causés du fait de l'occupation consentie sur le domaine public maritime.

### **Article 16 - Voies et délais de recours**


Conformément aux dispositions des articles R. 421-1 à R. 421-5 du code de justice administrative, le présent arrêté peut faire l'objet d'un recours contentieux devant le tribunal administratif de Bastia dans le délai de deux mois à compter de sa notification. Le tribunal administratif peut être saisi par l'application « Télérecours citoyens » accessible par le site [www.telerecours.fr](http://www.telerecours.fr)

### **Article 17 - Notification & publicité du présent arrêté**

Le secrétaire général de la préfecture de Corse-du-Sud, la directrice régionale des finances publiques et le directeur de la mer et du littoral de Corse sont chargés, chacun en ce qui le concerne, d'assurer l'exécution du présent arrêté, qui sera notifié au pétitionnaire par les soins du directeur de la mer et du littoral de Corse. Les documents seront consultables auprès de la direction de la mer et du littoral de Corse.

Fait à Ajaccio, le 30 mars 2023

Le secrétaire général  
de la préfecture de la Corse-du-Sud



Pierre Larrey



2023-042 A

**SANTONI François**  
**Capo di feno, AJACCIO**

Direction de la mer et du littoral de Corse

2A-2023-03-30-00054

30/03/2023

Arrêté portant autorisation d'occupation du  
domaine public maritime - SOLER Guillaume

**Arrêté n°  
portant autorisation d'occupation du domaine public maritime**

**Le préfet de Corse, préfet de la Corse-du-Sud  
Chevalier de la Légion d'honneur  
Officier de l'ordre national du Mérite**

- Vu** le code de l'environnement, notamment son article L321-9 ;
- Vu** le code général de la propriété des personnes publiques (CG3P), notamment ses articles L 2111-4, L 2122-1, L 2122-2 et L 2122-3;
- Vu** le code de l'urbanisme, notamment ses articles L 146-4 et L 146-6;
- Vu** l'ordonnance n°2017-562 du 19 avril 2017, relative à la propriété des personnes pour le titre d'occupation du domaine public maritime naturel ;
- Vu** la loi 2011-1749 du 05 décembre 2011 relative au plan d'aménagement et de développement durable de la Corse (PADDUC) ;
- Vu** le décret n°2004-374 du 29 avril 2004 modifié relatif aux pouvoirs des préfets, à l'organisation et à l'action des services de l'État dans les régions et les départements ;
- Vu** le décret n°70-229 du 17 mars 1970 portant déconcentration administrative en ce qui concerne le domaine public administratif ;
- Vu** le décret n° 2021-1140 du 1<sup>er</sup> septembre 2021 relatif à la direction de la mer et du littoral de Corse ;
- Vu** le décret du Président de la République du 15 janvier 2021 nommant M. Pierre LARREY secrétaire général de la préfecture de Corse-du-Sud ;

- Vu** le décret du Président de la République du 15 février 2022 portant nomination de M. Amaury DE SAINT-QUENTIN, préfet hors classe, en qualité de préfet de Corse, préfet de la Corse-du-Sud ;
- Vu** l'arrêté de la ministre de la transition écologique et de la ministre de la mer, en date du 23 septembre 2021, nommant M. Riyad DJAFFAR directeur de la mer et du littoral de Corse ;
- Vu** la délibération 15/235 AC de l'assemblée de Corse du 02 octobre 2015 portant approbation du PADDUC ;
- Vu** la délibération 15/236 AC de l'assemblée de Corse du 02 octobre 2015 approuvant la liste des espaces terrestres et marins, sites et paysages remarquables ou caractéristiques ;
- Vu** la délibération 15/237 AC de l'assemblée de Corse du 02 octobre 2015 approuvant la carte des vocations des plages et séquences littorales dans lesquelles peuvent être autorisés des aménagements légers ;
- Vu** la demande d'occupation temporaire du domaine public maritime formulée le 02/02/2023 par M. SOLER Guillaume, sur la commune d'Ajaccio, plage de Grand Capo ;
- Vu** l'avis favorable à l'identique 2022 du maire en date du 15/02/2023 ;

**CONSIDERANT** que l'utilisation des équipements et services que le pétitionnaire entend mettre à disposition des usagers, sous réserve des conditions indiquées infra, ne remet pas en cause l'accès libre et gratuit à la plage par le public ;

**CONSIDERANT** que les formalités de publicité relatives aux demandes d'occupation à vocation économique ont été dûment accomplies ;

*Sur proposition du directeur de la mer et du littoral de Corse*

## **ARRÊTE**

### **Article 1<sup>er</sup> - Bénéficiaire de l'autorisation**

Monsieur SOLER Guillaume, SIRET n°482 681 061 00024, demeurant 8 Boulevard Madame Mère - 20000 Ajaccio, ci-après désigné par le terme « bénéficiaire », est autorisé à occuper le domaine public maritime suivant les conditions du présent arrêté.

### **Article 2 - Objet de l'autorisation**

Le bénéficiaire est autorisé à implanter et maintenir les ouvrages et équipements décrits ci-après, sur la commune d'Ajaccio lieu-dit Grand Capo pour des matelas et parasols ;

L'occupation est circonscrite à la zone figurant au plan annexé, pour une surface de 105 m<sup>2</sup> servant d'assiette à :

- un local **démontable** d'une superficie de 5 m<sup>2</sup> ;
- 36 matelas et 18 parasols sur une superficie de 100 m<sup>2</sup> ;

Coordonnées GPS : 41°56'11.10"N / 08°37'22.80"E

La présente autorisation a pour seul objet de mettre des immeubles du domaine public maritime à disposition du bénéficiaire, lequel est tenu d'obtenir les autres autorisations administratives nécessaires, le cas échéant, à raison de la nature des ouvrages réalisés, des équipements utilisés, et des activités pratiquées.

Sur le lieu de l'occupation, le bénéficiaire affiche le présent arrêté et le plan d'implantation à l'attention des usagers. Lorsque le bénéficiaire promeut ses activités via un site internet, il rend librement consultables ces documents par des liens accessibles directement sur la page d'accueil du site. **L'accès à la plage doit rester public.**

### **Article 3 - Durée de l'autorisation**

L'autorisation est valable du 13/05/2023 au 31/10/2023 dans les conditions fixées par le présent arrêté.

Cette durée inclut le montage des ouvrages et équipements prévus, leur utilisation, puis leur démontage et leur enlèvement.

### **Article 4 - Nature de l'autorisation**

La présente autorisation est précaire et révocable, conformément aux articles L.2122 et L.2122-3 du code général de la propriété des personnes publiques.

Elle n'est pas constitutive de droits réels.

Elle exclut la tacite reconduction.

Elle est strictement personnelle, et ne peut donc faire l'objet d'une cession au bénéfice d'une tierce personne. Les ouvrages et équipements autorisés ne peuvent être ni loués, ni vendus, et ne peuvent être utilisés comme support publicitaire.

Le titulaire peut assortir l'usage de certains équipements d'une rémunération. Dans ce cas, les tarifs sont affichés et visibles par les usagers du domaine public maritime.

Si le site de l'occupation devait faire l'objet d'une concession au profit de la commune dont elle dépend avant la fin de la présente autorisation, cette dernière, cesserait de plein droit à la date de l'entrée en vigueur de ladite concession, conformément aux dispositions prévues à l'article L.2124-4 du code général de la propriété des personnes publiques

### **Article 5 - Clauses financières - redevance domaniale**

En contrepartie de l'occupation privative du domaine public ainsi que des avantages de toute nature procurés par l'utilisation du bien, l'occupant s'acquittera d'une redevance d'occupation du domaine public dont le montant a été déterminé conformément aux principes énoncés aux articles L 2125-1 et L 2125-3 du CG3P.

La présente autorisation d'occuper le domaine public est conclue moyennant le paiement d'une redevance d'un montant annuel de 2 585,00 euros.

La redevance est payable par terme annuel et d'avance dès signature de la présente autorisation à la caisse de la Direction Régionale des Finances Publiques de Corse et du département de la Corse-du-Sud.

### **Article 6 - Entretien et travaux durant l'autorisation**

Le bénéficiaire entretient à ses frais et risques les ouvrages et équipements sur le lieu de l'occupation.

Conformément à l'article L. 321-9 du code de l'environnement, il est rappelé que la circulation de véhicules à moteur pour le compte du bénéficiaire n'est pas autorisée sur le domaine public maritime.

Par conséquent pour l'implantation des ouvrages, l'installation des équipements, leur maintenance, leur protection ou encore leur exploitation courante, aucune intervention

de véhicule de chantier n'est autorisée. Toutefois, le bénéficiaire peut formuler une demande au Préfet afin que soient autorisées les interventions et travaux nécessaires à la sécurité du site et de ses usagers.

Le Préfet peut prendre ou imposer toutes mesures indispensables à la conservation du domaine public maritime, y compris sur le lieu de l'occupation, sans que le bénéficiaire puisse se prévaloir d'une indemnité.

#### **Article 7 - Accès et usage des ouvrages et équipements sur le lieu de l'occupation**

Le bénéficiaire est tenu de conserver le libre accès du public au domaine public maritime, quelles que soient les conditions de son occupation.

Il ne peut en aucun cas entraver la libre circulation du public, hormis à l'intérieur du périmètre de l'occupation qui lui est consentie par le présent arrêté, à raison de la nature des activités dont il a la responsabilité. Il peut soumettre l'usage de certains de ses équipements à un règlement intérieur, au versement d'une caution, ou encore à une rémunération. Dans ce cas, le règlement intérieur, le montant des cautions, et les tarifs en vigueur sont affichés à l'attention du public. Lorsque le bénéficiaire promeut ses activités via un site internet, il y rend librement consultables ces informations.

**Aucun ouvrage ni équipement ne sera positionné à moins de 3 mètres du rivage de la mer afin de préserver la circulation en toute sécurité du public sur la plage.**

**La constatation du non-respect de cette bande de libre passage entraînera la résiliation du présent arrêté.**

Tout affichage de conditions limitant l'accès à la plage par le public, ou la restriction d'usages hors du périmètre de l'occupation est interdit. En aucun cas les ouvrages, équipements, documents de promotion y compris électroniques, ou encore affichages publicitaires, se rapportant à l'occupation qui fait l'objet du présent arrêté, ne doivent porter la mention d'un accès ou d'un usage privatifs du domaine public maritime.

**Le bénéficiaire matérialise les limites de l'emplacement attribué sur une hauteur minimale de 50 cm, de telle manière que les espaces dont l'usage est soumis aux conditions d'exploitation fixées par le bénéficiaire soient clairement identifiées. Les installations sont ainsi circonscrites par un moyen tel que brise-vue, ruban, ou canisse. Dans tous les cas, ce moyen doit être assujéti au sol de telle manière qu'il ne puisse pas être déplacé involontairement par les usagers du site.**

#### **Article 8 - Dispositions diverses**

Les divers matériels utilisés ou exploités devront être conformes aux normes exigées dans chaque branche professionnelle d'activité et satisfaire notamment aux conditions d'hygiène et de sécurité en vigueur.

**En cas d'alerte Météo France de vigilance de vague submersion (VVS) le titulaire est tenu de se référer et de suivre les préconisations présentes dans le *plan de sauvegarde communal*.**

#### **Article 9 - Prescriptions Natura 2000 ou environnementales**

Le bénéficiaire dont l'occupation est située dans le périmètre d'influence d'un site Natura 2000 applique les prescriptions particulières établies par l'autorité environnementale, et jointes, le cas échéant, en annexe du présent arrêté.

### **Prescriptions à respecter :**

- ne pas circuler ou stationner sur la plage avec les engins motorisés (VNM, quads, etc.) ;
- interdiction de stocker du carburant sur le domaine public maritime ;
- interdiction de déverser du carburant en mer, sur les plans inclinés et en tous lieux susceptibles de ruisseler en mer.

### **Article 10 - Accès des agents de contrôle**

Les agents chargés de la police de la conservation du domaine public maritime doivent pouvoir librement accéder en tout temps à toute partie de l'occupation, sur simple information verbale.

### **Article 11 - Fin de l'autorisation**

La présente autorisation pourra être abrogée sans préjudice, s'il y a lieu, des poursuites pour contravention de grande voirie.

L'abrogation pourra notamment être prononcée :

- en cas d'occupation ou d'usage du domaine public maritime non-conforme à tout ou partie du présent arrêté ;
- à la demande de la directrice régionale des finances publiques, en cas d'inexécution d'une des clauses ou conditions financières du présent arrêté ;
- en cas de faillite du bénéficiaire ;
- à tout moment à la demande du bénéficiaire, en adressant au Préfet une demande motivée avec un courrier en accusé réception.

### **Article 12 - Fin de l'occupation**

A l'échéance de la période d'occupation autorisée ou en cas d'abrogation, et sauf demande expresse contraire de l'administration, les ouvrages et équipements existants sur la dépendance domaniale sont retirés.

Dans le cas où le bénéficiaire a été autorisé à occuper des ouvrages déjà réalisés, la démolition s'applique aux ouvrages précédemment réalisés, comme à celles éventuellement édifiées par le bénéficiaire.

### **Article 13 - Remise en état du site**

Le bénéficiaire informe par courrier postal avec accusé de réception l'autorité gestionnaire du domaine public maritime, à la fin de chaque période effective d'occupation, de la remise des lieux en leur état primitif.

L'autorité gestionnaire du domaine public maritime peut exiger la réalisation d'un constat contradictoire dans un délai d'un mois après réception du courrier. A défaut d'avoir informé l'administration de la remise des lieux en leur état primitif, les réparations et sanctions motivées par la dégradation du domaine public maritime sur le site de l'occupation incomberont au bénéficiaire.

**Le présent article est applicable également en cas de retrait ou de cessation de l'autorisation avant terme.**

### **Article 14 - Renouvellement ou modification de l'autorisation**

Le bénéficiaire adresse toute demande de renouvellement ou de modification de la présente autorisation au minimum **cinq mois** avant le début de la période d'occupation du domaine public maritime.



A défaut, le renouvellement ou la modification ne pourra être autorisé.

Est entendu par le terme modification :

- tout changement de superficie ou de période d'occupation ;
  - l'usage d'équipement, la réalisation ou la modification d'ouvrages qui ne sont pas pris en compte à l'article 2 du présent arrêté ;
  - un changement d'adresse du bénéficiaire ;
- un changement de la raison sociale ou encore du siège social de la structure qu'il représente.

#### **Article 15 - Responsabilités et assurances**

Le bénéficiaire est tenu seul responsable des accidents ou dommages résultant, sur le lieu de l'occupation, de la réalisation et de l'exploitation des ouvrages et équipements.

Il contracte les assurances couvrant les dommages correspondants, et, en cas de modification des contrats, transmet au gestionnaire du domaine public maritime les documents attestant de la couverture effective.

Le bénéficiaire rend compte à l'autorité gestionnaire de tout dommage qu'il a causé au domaine public maritime. Il n'effectue aucune réparation en l'absence de prescription de l'autorité compétente.

Le bénéficiaire ne peut réclamer d'indemnité à l'encontre de l'État en cas de modification de la configuration des lieux par rapport à celle existante le jour de la signature du présent arrêté.

En aucun cas le bénéficiaire ne pourra tenir l'État responsable des dommages et dégradations causés du fait de l'occupation consentie sur le domaine public maritime.

#### **Article 16 - Voies et délais de recours**


Conformément aux dispositions des articles R. 421-1 à R. 421-5 du code de justice administrative, le présent arrêté peut faire l'objet d'un recours contentieux devant le tribunal administratif de Bastia dans le délai de deux mois à compter de sa notification. Le tribunal administratif peut être saisi par l'application « Télérecours citoyens » accessible par le site [www.telerecours.fr](http://www.telerecours.fr)

#### **Article 17 - Notification & publicité du présent arrêté**

Le secrétaire général de la préfecture de Corse-du-Sud, la directrice régionale des finances publiques et le directeur de la mer et du littoral de Corse sont chargés, chacun en ce qui le concerne, d'assurer l'exécution du présent arrêté, qui sera notifié au pétitionnaire par les soins du directeur de la mer et du littoral de Corse. Les documents seront consultables auprès de la direction de la mer et du littoral de Corse.

Fait à Ajaccio, le 30 mars 2023

Le secrétaire général  
de la préfecture de la Corse-du-Sud



Pierre Larrey

2023-059 A

**SOLER Guillaume  
Saint-Antoine, AJACCIO**

Local démontable 5 m<sup>2</sup>

36 matelas  
18 parasols  
100 m<sup>2</sup>

Direction de la mer et du littoral de Corse

2A-2023-03-30-00039

30/03/2023

Arrêté portant autorisation d'occupation du  
domaine public maritime - TOMASI Pascale

**Arrêté n°  
portant autorisation d'occupation du domaine public maritime**

**Le préfet de Corse, préfet de la Corse-du-Sud  
Chevalier de la Légion d'honneur  
Officier de l'ordre national du Mérite**

- Vu** le code de l'environnement, notamment son article L.321-9 ;
- Vu** le code général de la propriété des personnes publiques (CG3P), notamment ses articles L 2111-4, L 2122-1, L 2122-2 et L 2122-3;
- Vu** le code de l'urbanisme, notamment ses articles L 146-4 et L 146-6;
- Vu** l'ordonnance n°2017-562 du 19 avril 2017, relative à la propriété des personnes pour le titre d'occupation du domaine public maritime naturel ;
- Vu** la loi 2011-1749 du 05 décembre 2011 relative au plan d'aménagement et de développement durable de la Corse (PADDUC) ;
- Vu** le décret n°2004-374 du 29 avril 2004 modifié relatif aux pouvoirs des préfets, à l'organisation et à l'action des services de l'État dans les régions et les départements ;
- Vu** le décret n°70-229 du 17 mars 1970 portant déconcentration administrative en ce qui concerne le domaine public administratif ;
- Vu** le décret n° 2021-1140 du 1<sup>er</sup> septembre 2021 relatif à la direction de la mer et du littoral de Corse ;
- Vu** le décret du Président de la République du 15 janvier 2021 nommant M. Pierre LARREY secrétaire général de la préfecture de Corse-du-Sud ;
- Vu** le décret du Président de la République du 15 février 2022 portant nomination de M. Amaury DE SAINT-QUENTIN, préfet hors classe, en qualité de préfet de Corse, préfet de la Corse-du-Sud ;

- Vu** l'arrêté de la ministre de la transition écologique et de la ministre de la mer, en date du 23 septembre 2021, nommant M. Riyad DJAFFAR directeur de la mer et du littoral de Corse ;
- Vu** la délibération 15/235 AC de l'assemblée de Corse du 02 octobre 2015 portant approbation du PADDUC ;
- Vu** la délibération 15/236 AC de l'assemblée de Corse du 02 octobre 2015 approuvant la liste des espaces terrestres et marins, sites et paysages remarquables ou caractéristiques ;
- Vu** la délibération 15/237 AC de l'assemblée de Corse du 02 octobre 2015 approuvant la carte des vocations des plages et séquences littorales dans lesquelles peuvent être autorisés des aménagements légers ;
- Vu** la demande d'occupation temporaire du domaine public maritime formulée le 17/01/2023 par Mme TOMASI Pascale, sur la commune d'Ajaccio, plage du Ricanto;
- Vu** l'avis favorable à l'identique du maire en date du 25/01/2023 ;

**CONSIDERANT** que la plage du Ricanto, commune d'Ajaccio est identifiée dans le PADDUC comme étant une plage à vocation « SEMI URBAINE » ;

**CONSIDERANT** que l'occupation demandée ne fait pas obstacle aux usages correspondant à l'affectation des immeubles du domaine public maritime sur le site considéré ;

**CONSIDERANT** que l'utilisation des équipements et services que le pétitionnaire entend mettre à disposition des usagers, sous réserve des conditions indiquées infra, ne remet pas en cause l'accès libre et gratuit à la plage par le public ;

**CONSIDERANT** que les formalités de publicité relatives aux demandes d'occupation à vocation économique ont été dûment accomplies ;

*Sur proposition du directeur de la mer et du littoral de Corse*

## **ARRÊTE**

### **Article 1<sup>er</sup> – Bénéficiaire de l'autorisation**

La SAS – Cappaï Croisieres, représentée par Madame TOMASI Pascale, immatriculée au registre de commerce et des sociétés sous le n°824 144 653, demeurant Résidence Santa Lina Bâtiment H 17 Boulevard Tino Rossi – 20000 Ajaccio, ci-après désignée par le terme « bénéficiaire », est autorisée à occuper le domaine public maritime suivant les conditions du présent arrêté.

### **Article 2 - Objet de l'autorisation**

Le bénéficiaire est autorisé à implanter et maintenir les ouvrages et équipements décrits ci-après, sur la commune d'Ajaccio, lieu-dit Ricanto, pour un ponton avec engins motorisés ;

L'occupation est circonscrite à la zone figurant au plan annexé, pour une surface de 35 m<sup>2</sup> servant d'assiette à :

- un ponton flottant, pour 5 engins motorisés type jets-skis ;

Coordonnées GPS : 41°92'80.32"N / 08°77'13.64"E

La présente autorisation a pour seul objet de mettre des immeubles du domaine public maritime à disposition du bénéficiaire, lequel est tenu d'obtenir les autres autorisations administratives nécessaires, le cas échéant, à raison de la nature des ouvrages réalisés, des équipements utilisés, et des activités pratiquées.

Sur le lieu de l'occupation, le bénéficiaire affiche le présent arrêté et le plan d'implantation à l'attention des usagers. Lorsque le bénéficiaire promeut ses activités via un site internet, il rend librement consultables ces documents par des liens accessibles directement sur la page d'accueil du site. **L'accès à la plage doit rester public.**

### **Article 3 - Durée de l'autorisation**

L'autorisation est valable du 15/04/2023 au 15/10/2023 dans les conditions fixées par le présent arrêté.

Cette durée inclut le montage des ouvrages et équipements prévus, leur utilisation, puis leur démontage et leur enlèvement.

### **Article 4 - Nature de l'autorisation**

La présente autorisation est précaire et révocable, conformément aux articles L.2122 et L.2122-3 du code général de la propriété des personnes publiques.

Elle n'est pas constitutive de droits réels.

Elle exclut la tacite reconduction.

Elle est strictement personnelle, et ne peut donc faire l'objet d'une cession au bénéfice d'une tierce personne. Les ouvrages et équipements autorisés ne peuvent être ni loués, ni vendus, et ne peuvent être utilisés comme support publicitaire.

Le titulaire peut assortir l'usage de certains équipements d'une rémunération. Dans ce cas, les tarifs sont affichés et visibles par les usagers du domaine public maritime.

Si le site de l'occupation devait faire l'objet d'une concession au profit de la commune dont elle dépend avant la fin de la présente autorisation, cette dernière, cesserait de plein droit à la date de l'entrée en vigueur de ladite concession, conformément aux dispositions prévues à l'article L.2124-4 du code général de la propriété des personnes publiques

### **Article 5 - Clauses financières - redevance domaniale**

En contrepartie de l'occupation privative du domaine public ainsi que des avantages de toute nature procurés par l'utilisation du bien, l'occupant s'acquittera d'une redevance d'occupation du domaine public dont le montant a été déterminé conformément aux principes énoncés aux articles L 2125-1 et L 2125-3 du CG3P.

La présente autorisation d'occuper le domaine public est conclue moyennant le paiement d'une redevance d'un montant annuel de 7 980,00 euros.

La redevance est payable par terme annuel et d'avance dès signature de la présente autorisation à la caisse de la Direction Régionale des Finances Publiques de Corse et du département de la Corse-du-Sud.

#### **Article 6 - Entretien et travaux durant l'autorisation**

Le bénéficiaire entretient à ses frais et risques les ouvrages et équipements sur le lieu de l'occupation.

Conformément à l'article L. 321-9 du code de l'environnement, il est rappelé que la circulation de véhicules à moteur pour le compte du bénéficiaire n'est pas autorisée sur le domaine public maritime.

Par conséquent pour l'implantation des ouvrages, l'installation des équipements, leur maintenance, leur protection ou encore leur exploitation courante, aucune intervention de véhicule de chantier n'est autorisée. Toutefois, le bénéficiaire peut formuler une demande au Préfet afin que soient autorisées les interventions et travaux nécessaires à la sécurité du site et de ses usagers.

Le Préfet peut prendre ou imposer toutes mesures indispensables à la conservation du domaine public maritime, y compris sur le lieu de l'occupation, sans que le bénéficiaire puisse se prévaloir d'une indemnité.

#### **Article 7 - Accès et usage des ouvrages et équipements sur le lieu de l'occupation**

Le bénéficiaire est tenu de conserver le libre accès du public au domaine public maritime, quelles que soient les conditions de son occupation.

Il ne peut en aucun cas entraver la libre circulation du public, hormis à l'intérieur du périmètre de l'occupation qui lui est consentie par le présent arrêté, à raison de la nature des activités dont il a la responsabilité. Il peut soumettre l'usage de certains de ses équipements à un règlement intérieur, au versement d'une caution, ou encore à une rémunération. Dans ce cas, le règlement intérieur, le montant des cautions, et les tarifs en vigueur sont affichés à l'attention du public. Lorsque le bénéficiaire promeut ses activités via un site internet, il y rend librement consultables ces informations.

**Aucun ouvrage ni équipement ne sera positionné à moins de 3 mètres du rivage de la mer afin de préserver la circulation en toute sécurité du public sur la plage.**

**La constatation du non-respect de cette bande de libre passage entraînera la résiliation du présent arrêté.**

Tout affichage de conditions limitant l'accès à la plage par le public, ou la restriction d'usages hors du périmètre de l'occupation est interdit. En aucun cas les ouvrages, équipements, documents de promotion y compris électroniques, ou encore affichages publicitaires, se rapportant à l'occupation qui fait l'objet du présent arrêté, ne doivent porter la mention d'un accès ou d'un usage privés du domaine public maritime.

**Le bénéficiaire matérialise les limites de l'emplacement attribué sur une hauteur minimale de 50 cm, de telle manière que les espaces dont l'usage est soumis aux conditions d'exploitation fixées par le bénéficiaire soient clairement identifiées. Les installations sont ainsi circonscrites par un moyen tel que brise-vue, ruban, ou canisse. Dans tous les cas, ce moyen**

**doit être assujéti au sol de telle manière qu'il ne puisse pas être déplacé involontairement par les usagers du site.**

#### **Article 8 - Dispositions diverses**

Les divers matériels utilisés ou exploités devront être conformes aux normes exigées dans chaque branche professionnelle d'activité et satisfaire notamment aux conditions d'hygiène et de sécurité en vigueur.

**En cas d'alerte Météo France de vigilance de vague submersion (VVS) le titulaire est tenu de se référer et de suivre les préconisations présentes dans le *plan de sauvegarde communal*.**

#### **Article 9 - Prescriptions Natura 2000 ou environnementales**

Le bénéficiaire dont l'occupation est située dans le périmètre d'influence d'un site Natura 2000 applique les prescriptions particulières établies par l'autorité environnementale, et jointes, le cas échéant, en annexe du présent arrêté.

##### **Prescriptions à respecter :**

- **ne pas circuler ou stationner sur la plage avec les engins motorisés (VNM, quads, etc.) ;**
- **interdiction de stocker du carburant sur le domaine public maritime ;**
- **interdiction de déverser du carburant en mer, sur les plans inclinés et en tous lieux susceptibles de ruisseler en mer.**

#### **Article 10 - Accès des agents de contrôle**

Les agents chargés de la police de la conservation du domaine public maritime doivent pouvoir librement accéder en tout temps à toute partie de l'occupation, sur simple information verbale.

#### **Article 11 - Fin de l'autorisation**

La présente autorisation pourra être abrogée sans préjudice, s'il y a lieu, des poursuites pour contravention de grande voirie.

L'abrogation pourra notamment être prononcée :

- en cas d'occupation ou d'usage du domaine public maritime non-conforme à tout ou partie du présent arrêté ;
- à la demande de la directrice régionale des finances publiques, en cas d'inexécution d'une des clauses ou conditions financières du présent arrêté ;
- en cas de faillite du bénéficiaire ;
- à tout moment à la demande du bénéficiaire, en adressant au Préfet une demande motivée avec un courrier en accusé réception.

#### **Article 12 - Fin de l'occupation**

A l'échéance de la période d'occupation autorisée ou en cas d'abrogation, et sauf demande expresse contraire de l'administration, les ouvrages et équipements existants sur la dépendance domaniale sont retirés.

Dans le cas où le bénéficiaire a été autorisé à occuper des ouvrages déjà réalisés, la démolition s'applique aux ouvrages précédemment réalisés, comme à celles éventuellement édifiées par le bénéficiaire.



### **Article 13 - Remise en état du site**

Le bénéficiaire informe par courrier postal avec accusé de réception l'autorité gestionnaire du domaine public maritime, à la fin de chaque période effective d'occupation, de la remise des lieux en leur état primitif.

L'autorité gestionnaire du domaine public maritime peut exiger la réalisation d'un constat contradictoire dans un délai d'un mois après réception du courrier. A défaut d'avoir informé l'administration de la remise des lieux en leur état primitif, les réparations et sanctions motivées par la dégradation du domaine public maritime sur le site de l'occupation incomberont au bénéficiaire.

**Le présent article est applicable également en cas de retrait ou de cessation de l'autorisation avant terme.**

### **Article 14 - Renouvellement ou modification de l'autorisation**

Le bénéficiaire adresse toute demande de renouvellement ou de modification de la présente autorisation au minimum **cinq mois** avant le début de la période d'occupation du domaine public maritime.

A défaut, le renouvellement ou la modification ne pourra être autorisé.

Est entendu par le terme modification :

- tout changement de superficie ou de période d'occupation ;
- l'usage d'équipement, la réalisation ou la modification d'ouvrages qui ne sont pas pris en compte à l'article 2 du présent arrêté ;
- un changement d'adresse du bénéficiaire ;  
un changement de la raison sociale ou encore du siège social de la structure qu'il représente.

### **Article 15 - Responsabilités et assurances**

Le bénéficiaire est tenu seul responsable des accidents ou dommages résultant, sur le lieu de l'occupation, de la réalisation et de l'exploitation des ouvrages et équipements.

Il contracte les assurances couvrant les dommages correspondants, et, en cas de modification des contrats, transmet au gestionnaire du domaine public maritime les documents attestant de la couverture effective.

Le bénéficiaire rend compte à l'autorité gestionnaire de tout dommage qu'il a causé au domaine public maritime. Il n'effectue aucune réparation en l'absence de prescription de l'autorité compétente.

Le bénéficiaire ne peut réclamer d'indemnité à l'encontre de l'État en cas de modification de la configuration des lieux par rapport à celle existante le jour de la signature du présent arrêté.

En aucun cas le bénéficiaire ne pourra tenir l'État responsable des dommages et dégradations causés du fait de l'occupation consentie sur le domaine public maritime.

### **Article 16 - Voies et délais de recours**

Conformément aux dispositions des articles R. 421-1 à R. 421-5 du code de justice administrative, le présent arrêté peut faire l'objet d'un recours contentieux devant le tribunal administratif de Bastia dans le délai de deux mois à compter de sa notification. Le tribunal administratif peut être saisi par l'application « Télérecours citoyens » accessible par le site [www.telerecours.fr](http://www.telerecours.fr)

### Article 17 - Notification & publicité du présent arrêté


Le secrétaire général de la préfecture de Corse-du-Sud, la directrice régionale des finances publiques et le directeur de la mer et du littoral de Corse sont chargés, chacun en ce qui le concerne, d'assurer l'exécution du présent arrêté, qui sera notifié au pétitionnaire par les soins du directeur de la mer et du littoral de Corse. Les documents seront consultables auprès de la direction de la mer et du littoral de Corse.

Fait à Ajaccio, le 30 mars 2023

Le secrétaire général  
de la préfecture de la Corse-du-Sud



Pierre Larrey



Ponton flottant 35 m<sup>2</sup>  
5 engins motorisés

2023-037 A

**TOMASI Pascale**  
**SAS – Cappai Croisieres**  
**Ricanto, AJACCIO**

Direction de la mer et du littoral de Corse

2A-2023-03-30-00050

30/03/2023

Arrêté portant autorisation d'occupation du  
domaine public maritime - VALDRIGHI Hervé

**Arrêté n°  
portant autorisation d'occupation du domaine public maritime**

**Le préfet de Corse, préfet de la Corse-du-Sud  
Chevalier de la Légion d'honneur  
Officier de l'ordre national du Mérite**

- Vu** le code de l'environnement, notamment son article L321-9 ;
- Vu** le code général de la propriété des personnes publiques (CG3P), notamment ses articles L 2111-4, L 2122-1, L 2122-2 et L 2122-3;
- Vu** le code de l'urbanisme, notamment ses articles L 146-4 et L 146-6;
- Vu** l'ordonnance n°2017-562 du 19 avril 2017, relative à la propriété des personnes pour le titre d'occupation du domaine public maritime naturel ;
- Vu** la loi 2011-1749 du 05 décembre 2011 relative au plan d'aménagement et de développement durable de la Corse (PADDUC) ;
- Vu** le décret n°2004-374 du 29 avril 2004 modifié relatif aux pouvoirs des préfets, à l'organisation et à l'action des services de l'État dans les régions et les départements ;
- Vu** le décret n°70-229 du 17 mars 1970 portant déconcentration administrative en ce qui concerne le domaine public administratif ;
- Vu** le décret n° 2021-1140 du 1<sup>er</sup> septembre 2021 relatif à la direction de la mer et du littoral de Corse ;
- Vu** le décret du Président de la République du 15 janvier 2021 nommant M. Pierre LARREY secrétaire général de la préfecture de Corse-du-Sud ;

- Vu** le décret du Président de la République du 15 février 2022 portant nomination de M. Amaury DE SAINT-QUENTIN, préfet hors classe, en qualité de préfet de Corse, préfet de la Corse-du-Sud ;
- Vu** l'arrêté de la ministre de la transition écologique et de la ministre de la mer, en date du 23 septembre 2021, nommant M. Riyad DJAFFAR directeur de la mer et du littoral de Corse ;
- Vu** la délibération 15/235 AC de l'assemblée de Corse du 02 octobre 2015 portant approbation du PADDUC ;
- Vu** la délibération 15/236 AC de l'assemblée de Corse du 02 octobre 2015 approuvant la liste des espaces terrestres et marins, sites et paysages remarquables ou caractéristiques ;
- Vu** la délibération 15/237 AC de l'assemblée de Corse du 02 octobre 2015 approuvant la carte des vocations des plages et séquences littorales dans lesquelles peuvent être autorisés des aménagements légers ;
- Vu** la demande d'occupation temporaire du domaine public maritime formulée le 27/01/2023 par M. VALDRIGHI Hervé, sur la commune d'Ajaccio, plage de Barbicaja ;
- Vu** l'avis favorable du maire en date du 15/02/2023 ;

**CONSIDERANT** que la plage de Barbicaja, commune d'Ajaccio est identifiée dans le PADDUC comme étant une plage à vocation « SEMI URBAINE » ;

**CONSIDERANT** que l'occupation demandée ne fait pas obstacle aux usages correspondant à l'affectation des immeubles du domaine public maritime sur le site considéré ;

**CONSIDERANT** que l'utilisation des équipements et services que le pétitionnaire entend mettre à disposition des usagers, sous réserve des conditions indiquées infra, ne remet pas en cause l'accès libre et gratuit à la plage par le public ;

**CONSIDERANT** que les formalités de publicité relatives aux demandes d'occupation à vocation économique ont été dûment accomplies ;

*Sur proposition du directeur de la mer et du littoral de Corse*

## **ARRÊTE**

### **Article 1<sup>er</sup> – Bénéficiaire de l'autorisation**

La SAS - la Plage, représentée par Monsieur VALDRIGHI Hervé, immatriculée au registre de commerce et des sociétés sous le n°489 905 489, demeurant lieu-dit Barbicaja 1 Boulevard Tino Rossi - 20000 Ajaccio, ci-après désigné par le terme « bénéficiaire », est autorisée à occuper le domaine public maritime suivant les conditions du présent arrêté.

### **Article 2 - Objet de l'autorisation**

Le bénéficiaire est autorisé à implanter et maintenir les ouvrages et équipements décrits ci-après, sur la commune d'Ajaccio lieu-dit Barbicaja pour une terrasse et des matelas / parasols ;

L'occupation est circonscrite à la zone figurant au plan annexé, pour une surface de 300 m<sup>2</sup> servant d'assiette à :

- une terrasse de restauration **démontable** d'une superficie de 200m<sup>2</sup> ;
- 36 matelas et 18 parasols sur une superficie de 100 m<sup>2</sup> ;

Coordonnées GPS : 41°90'93.46''N / 08°68'90.97''E

La présente autorisation a pour seul objet de mettre des immeubles du domaine public maritime à disposition du bénéficiaire, lequel est tenu d'obtenir les autres autorisations administratives nécessaires, le cas échéant, à raison de la nature des ouvrages réalisés, des équipements utilisés, et des activités pratiquées.

Sur le lieu de l'occupation, le bénéficiaire affiche le présent arrêté et le plan d'implantation à l'attention des usagers. Lorsque le bénéficiaire promeut ses activités via un site internet, il rend librement consultables ces documents par des liens accessibles directement sur la page d'accueil du site. **L'accès à la plage doit rester public.**

### **Article 3 - Durée de l'autorisation**

L'autorisation est valable du 15/04/2023 au 15/10/2023 dans les conditions fixées par le présent arrêté.

Cette durée inclut le montage des ouvrages et équipements prévus, leur utilisation, puis leur démontage et leur enlèvement.

### **Article 4 - Nature de l'autorisation**

La présente autorisation est précaire et révocable, conformément aux articles L.2122 et L.2122-3 du code général de la propriété des personnes publiques.

Elle n'est pas constitutive de droits réels.

Elle exclut la tacite reconduction.

Elle est strictement personnelle, et ne peut donc faire l'objet d'une cession au bénéfice d'une tierce personne. Les ouvrages et équipements autorisés ne peuvent être ni loués, ni vendus, et ne peuvent être utilisés comme support publicitaire.

Le titulaire peut assortir l'usage de certains équipements d'une rémunération. Dans ce cas, les tarifs sont affichés et visibles par les usagers du domaine public maritime.

Si le site de l'occupation devait faire l'objet d'une concession au profit de la commune dont elle dépend avant la fin de la présente autorisation, cette dernière, cesserait de plein droit à la date de l'entrée en vigueur de ladite concession, conformément aux dispositions prévues à l'article L.2124-4 du code général de la propriété des personnes publiques

### **Article 5 - Clauses financières - redevance domaniale**

En contrepartie de l'occupation privative du domaine public ainsi que des avantages de toute nature procurés par l'utilisation du bien, l'occupant s'acquittera d'une redevance d'occupation du domaine public dont le montant a été déterminé conformément aux principes énoncés aux articles L 2125-1 et L 2125-3 du CG3P.

La présente autorisation d'occuper le domaine public est conclue moyennant le paiement d'une redevance d'un montant annuel de 31 204,00 euros.

La redevance est payable par terme annuel et d'avance dès signature de la présente autorisation à la caisse de la Direction Régionale des Finances Publiques de Corse et du département de la Corse-du-Sud.

### **Article 6 - Entretien et travaux durant l'autorisation**

Le bénéficiaire entretient à ses frais et risques les ouvrages et équipements sur le lieu de l'occupation.

Conformément à l'article L. 321-9 du code de l'environnement, il est rappelé que la circulation de véhicules à moteur pour le compte du bénéficiaire n'est pas autorisée sur le domaine public maritime.

Par conséquent pour l'implantation des ouvrages, l'installation des équipements, leur maintenance, leur protection ou encore leur exploitation courante, aucune intervention de véhicule de chantier n'est autorisée. Toutefois, le bénéficiaire peut formuler une demande au Préfet afin que soient autorisées les interventions et travaux nécessaires à la sécurité du site et de ses usagers.

Le Préfet peut prendre ou imposer toutes mesures indispensables à la conservation du domaine public maritime, y compris sur le lieu de l'occupation, sans que le bénéficiaire puisse se prévaloir d'une indemnité.

#### **Article 7 - Accès et usage des ouvrages et équipements sur le lieu de l'occupation**

Le bénéficiaire est tenu de conserver le libre accès du public au domaine public maritime, quelles que soient les conditions de son occupation.

Il ne peut en aucun cas entraver la libre circulation du public, hormis à l'intérieur du périmètre de l'occupation qui lui est consentie par le présent arrêté, à raison de la nature des activités dont il a la responsabilité. Il peut soumettre l'usage de certains de ses équipements à un règlement intérieur, au versement d'une caution, ou encore à une rémunération. Dans ce cas, le règlement intérieur, le montant des cautions, et les tarifs en vigueur sont affichés à l'attention du public. Lorsque le bénéficiaire promeut ses activités via un site internet, il y rend librement consultables ces informations.

**Aucun ouvrage ni équipement ne sera positionné à moins de 3 mètres du rivage de la mer afin de préserver la circulation en toute sécurité du public sur la plage.**

**La constatation du non-respect de cette bande de libre passage entraînera la résiliation du présent arrêté.**

Tout affichage de conditions limitant l'accès à la plage par le public, ou la restriction d'usages hors du périmètre de l'occupation est interdit. En aucun cas les ouvrages, équipements, documents de promotion y compris électroniques, ou encore affichages publicitaires, se rapportant à l'occupation qui fait l'objet du présent arrêté, ne doivent porter la mention d'un accès ou d'un usage privatifs du domaine public maritime.

**Le bénéficiaire matérialise les limites de l'emplacement attribué sur une hauteur minimale de 50 cm, de telle manière que les espaces dont l'usage est soumis aux conditions d'exploitation fixées par le bénéficiaire soient clairement identifiées. Les installations sont ainsi circonscrites par un moyen tel que brise-vue, ruban, ou canisse. Dans tous les cas, ce moyen doit être assujéti au sol de telle manière qu'il ne puisse pas être déplacé involontairement par les usagers du site.**

#### **Article 8 - Dispositions diverses**

Les divers matériels utilisés ou exploités devront être conformes aux normes exigées dans chaque branche professionnelle d'activité et satisfaire notamment aux conditions d'hygiène et de sécurité en vigueur.

**En cas d'alerte Météo France de vigilance de vague submersion (VVS) le titulaire est tenu de se référer et de suivre les préconisations présentes dans le *plan de sauvegarde communal*.**

#### **Article 9 - Prescriptions Natura 2000 ou environnementales**



Le bénéficiaire dont l'occupation est située dans le périmètre d'influence d'un site Natura 2000 applique les prescriptions particulières établies par l'autorité environnementale, et jointes, le cas échéant, en annexe du présent arrêté.

#### **Prescriptions à respecter :**

- ne pas circuler ou stationner sur la plage avec les engins motorisés (VNM, quads, etc.) ;
- interdiction de stocker du carburant sur le domaine public maritime ;
- interdiction de déverser du carburant en mer, sur les plans inclinés et en tous lieux susceptibles de ruisseler en mer.

#### **Article 10 - Accès des agents de contrôle**

Les agents chargés de la police de la conservation du domaine public maritime doivent pouvoir librement accéder en tout temps à toute partie de l'occupation, sur simple information verbale.

#### **Article 11 - Fin de l'autorisation**

La présente autorisation pourra être abrogée sans préjudice, s'il y a lieu, des poursuites pour contravention de grande voirie.

L'abrogation pourra notamment être prononcée :

- en cas d'occupation ou d'usage du domaine public maritime non-conforme à tout ou partie du présent arrêté ;
- à la demande de la directrice régionale des finances publiques, en cas d'inexécution d'une des clauses ou conditions financières du présent arrêté ;
- en cas de faillite du bénéficiaire ;
- à tout moment à la demande du bénéficiaire, en adressant au Préfet une demande motivée avec un courrier en accusé réception.

#### **Article 12 - Fin de l'occupation**

A l'échéance de la période d'occupation autorisée ou en cas d'abrogation, et sauf demande expresse contraire de l'administration, les ouvrages et équipements existants sur la dépendance domaniale sont retirés.

Dans le cas où le bénéficiaire a été autorisé à occuper des ouvrages déjà réalisés, la démolition s'applique aux ouvrages précédemment réalisés, comme à celles éventuellement édifiées par le bénéficiaire.

#### **Article 13 - Remise en état du site**

Le bénéficiaire informe par courrier postal avec accusé de réception l'autorité gestionnaire du domaine public maritime, à la fin de chaque période effective d'occupation, de la remise des lieux en leur état primitif.

L'autorité gestionnaire du domaine public maritime peut exiger la réalisation d'un constat contradictoire dans un délai d'un mois après réception du courrier. A défaut d'avoir informé l'administration de la remise des lieux en leur état primitif, les réparations et sanctions motivées par la dégradation du domaine public maritime sur le site de l'occupation incomberont au bénéficiaire.

**Le présent article est applicable également en cas de retrait ou de cessation de l'autorisation avant terme.**

#### **Article 14 - Renouvellement ou modification de l'autorisation**

Le bénéficiaire adresse toute demande de renouvellement ou de modification de la présente autorisation au minimum **cinq mois** avant le début de la période d'occupation du domaine public maritime.

A défaut, le renouvellement ou la modification ne pourra être autorisé.

Est entendu par le terme modification :

- tout changement de superficie ou de période d'occupation ;
  - l'usage d'équipement, la réalisation ou la modification d'ouvrages qui ne sont pas pris en compte à l'article 2 du présent arrêté ;
  - un changement d'adresse du bénéficiaire ;
- un changement de la raison sociale ou encore du siège social de la structure qu'il représente.

### **Article 15 - Responsabilités et assurances**

Le bénéficiaire est tenu seul responsable des accidents ou dommages résultant, sur le lieu de l'occupation, de la réalisation et de l'exploitation des ouvrages et équipements.

Il contracte les assurances couvrant les dommages correspondants, et, en cas de modification des contrats, transmet au gestionnaire du domaine public maritime les documents attestant de la couverture effective.

Le bénéficiaire rend compte à l'autorité gestionnaire de tout dommage qu'il a causé au domaine public maritime. Il n'effectue aucune réparation en l'absence de prescription de l'autorité compétente.

Le bénéficiaire ne peut réclamer d'indemnité à l'encontre de l'État en cas de modification de la configuration des lieux par rapport à celle existante le jour de la signature du présent arrêté.

En aucun cas le bénéficiaire ne pourra tenir l'État responsable des dommages et dégradations causés du fait de l'occupation consentie sur le domaine public maritime.

### **Article 16 - Voies et délais de recours**


Conformément aux dispositions des articles R. 421-1 à R. 421-5 du code de justice administrative, le présent arrêté peut faire l'objet d'un recours contentieux devant le tribunal administratif de Bastia dans le délai de deux mois à compter de sa notification. Le tribunal administratif peut être saisi par l'application « Télérecours citoyens » accessible par le site [www.telerecours.fr](http://www.telerecours.fr)

### **Article 17 - Notification & publicité du présent arrêté**

Le secrétaire général de la préfecture de Corse-du-Sud, la directrice régionale des finances publiques et le directeur de la mer et du littoral de Corse sont chargés, chacun en ce qui le concerne, d'assurer l'exécution du présent arrêté, qui sera notifié au pétitionnaire par les soins du directeur de la mer et du littoral de Corse. Les documents seront consultables auprès de la direction de la mer et du littoral de Corse.

Fait à Ajaccio, le 30 mars 2023

Le secrétaire général  
de la préfecture de la Corse-du-Sud



Pierre Larrey

**2023-051A**  
**VALDRIGHI Hervé**  
**SAS La Plage**  
**Barbicaja, AJACCIO**



**Terrasse de restauration démontable 200 m<sup>2</sup>**  
**à disposer en fonction de la hauteur d'eau**  
**(passage de 3 mètres libre le long du rivage)**

**36 matelas / 18 parasols**  
**Emprise : 100 m<sup>2</sup>**  
**à disposer en fonction de la hauteur d'eau**  
**(passage de 3 mètres libre le long du rivage)**

Direction de la mer et du littoral de Corse

2A-2023-03-30-00049

30/03/2023

Arrêté portant autorisation d'occupation du  
domaine public maritime, plage de terre sacrée -  
LOVICH I Jean-Jacques

**Arrêté n°  
portant autorisation d'occupation du domaine public maritime**

**Le préfet de Corse, préfet de la Corse-du-Sud  
Chevalier de la Légion d'honneur  
Officier de l'ordre national du Mérite**

- Vu** le code de l'environnement, notamment son article L.321-9 ;
- Vu** le code général de la propriété des personnes publiques (CG3P), notamment ses articles L 2111-4, L 2122-1, L 2122-2 et L 2122-3;
- Vu** le code de l'urbanisme, notamment ses articles L 146-4 et L 146-6;
- Vu** l'ordonnance n°2017-562 du 19 avril 2017, relative à la propriété des personnes pour le titre d'occupation du domaine public maritime naturel ;
- Vu** la loi 2011-1749 du 05 décembre 2011 relative au plan d'aménagement et de développement durable de la Corse (PADDUC) ;
- Vu** le décret n°2004-374 du 29 avril 2004 modifié relatif aux pouvoirs des préfets, à l'organisation et à l'action des services de l'État dans les régions et les départements ;
- Vu** le décret n°70-229 du 17 mars 1970 portant déconcentration administrative en ce qui concerne le domaine public administratif ;
- Vu** le décret n° 2021-1140 du 1<sup>er</sup> septembre 2021 relatif à la direction de la mer et du littoral de Corse ;
- Vu** le décret du Président de la République du 15 janvier 2021 nommant M. Pierre LARREY secrétaire général de la préfecture de Corse-du-Sud ;
- Vu** le décret du Président de la République du 15 février 2022 portant nomination de M. Amaury DE SAINT-QUENTIN, préfet hors classe, en qualité de préfet de Corse, préfet de la Corse-du-Sud ;



- Vu** l'arrêté de la ministre de la transition écologique et de la ministre de la mer, en date du 23 septembre 2021, nommant M. Riyad DJAFFAR directeur de la mer et du littoral de Corse ;
- Vu** la délibération 15/235 AC de l'assemblée de Corse du 02 octobre 2015 portant approbation du PADDUC ;
- Vu** la délibération 15/236 AC de l'assemblée de Corse du 02 octobre 2015 approuvant la liste des espaces terrestres et marins, sites et paysages remarquables ou caractéristiques ;
- Vu** la délibération 15/237 AC de l'assemblée de Corse du 02 octobre 2015 approuvant la carte des vocations des plages et séquences littorales dans lesquelles peuvent être autorisés des aménagements légers ;
- Vu** la demande d'occupation temporaire du domaine public maritime formulée le 27/01/2023 par M. LOVICH Jean-Jacques, sur la commune d'Ajaccio, plage de la Terre Sacrée ;
- Vu** l'avis favorable du maire en date du 15/02/2023 ;

**CONSIDERANT** que la plage de la Terre Sacrée, commune d'Ajaccio est identifiée dans le PADDUC comme étant une plage à vocation « SEMI URBAINE » ;

**CONSIDERANT** que l'occupation demandée ne fait pas obstacle aux usages correspondant à l'affectation des immeubles du domaine public maritime sur le site considéré ;

**CONSIDERANT** que l'utilisation des équipements et services que le pétitionnaire entend mettre à disposition des usagers, sous réserve des conditions indiquées infra, ne remet pas en cause l'accès libre et gratuit à la plage par le public ;

**CONSIDERANT** que les formalités de publicité relatives aux demandes d'occupation à vocation économique ont été dûment accomplies ;

*Sur proposition du directeur de la mer et du littoral de Corse*

## **ARRÊTE**

### **Article 1<sup>er</sup> - Bénéficiaire de l'autorisation**

La SAS - Dolce Vita, représentée par Monsieur LOVICH Jean-Jacques, immatriculée au registre de commerce et des sociétés sous le n°418 415 642, demeurant Hôtel Dolce Vita route des Sanguinaires - 20000 Ajaccio, ci-après désigné par le terme « bénéficiaire », est autorisé à occuper le domaine public maritime suivant les conditions du présent arrêté.

### **Article 2 - Objet de l'autorisation**

Le bénéficiaire est autorisé à implanter et maintenir les ouvrages et équipements décrits ci-après, sur la commune d'Ajaccio lieu-dit Terre Sacrée pour des matelas / parasols et une terrasse de restauration ;

L'occupation est circonscrite à la zone figurant au plan annexé, pour une surface de 200 m<sup>2</sup> servant d'assiette à :

- 36 matelas et 18 parasols sur une superficie de 100 m<sup>2</sup> ;

- une terrasse de restauration **démontable** sur sable d'une superficie de 100 m<sup>2</sup> ;  
Coordonnées GPS : 41°54'36.71''N / 08°38'35.09''E

La présente autorisation a pour seul objet de mettre des immeubles du domaine public maritime à disposition du bénéficiaire, lequel est tenu d'obtenir les autres autorisations administratives nécessaires, le cas échéant, à raison de la nature des ouvrages réalisés, des équipements utilisés, et des activités pratiquées.

Sur le lieu de l'occupation, le bénéficiaire affiche le présent arrêté et le plan d'implantation à l'attention des usagers. Lorsque le bénéficiaire promeut ses activités via un site internet, il rend librement consultables ces documents par des liens accessibles directement sur la page d'accueil du site. **L'accès à la plage doit rester public.**

### **Article 3 - Durée de l'autorisation**

L'autorisation est valable du 15/04/2023 au 15/10/2023 dans les conditions fixées par le présent arrêté.

Cette durée inclut le montage des ouvrages et équipements prévus, leur utilisation, puis leur démontage et leur enlèvement.

### **Article 4 - Nature de l'autorisation**

La présente autorisation est précaire et révocable, conformément aux articles L.2122 et L.2122-3 du code général de la propriété des personnes publiques.

Elle n'est pas constitutive de droits réels.

Elle exclut la tacite reconduction.

Elle est strictement personnelle, et ne peut donc faire l'objet d'une cession au bénéfice d'une tierce personne. Les ouvrages et équipements autorisés ne peuvent être ni loués, ni vendus, et ne peuvent être utilisés comme support publicitaire.

Le titulaire peut assortir l'usage de certains équipements d'une rémunération. Dans ce cas, les tarifs sont affichés et visibles par les usagers du domaine public maritime.

Si le site de l'occupation devait faire l'objet d'une concession au profit de la commune dont elle dépend avant la fin de la présente autorisation, cette dernière, cesserait de plein droit à la date de l'entrée en vigueur de ladite concession, conformément aux dispositions prévues à l'article L.2124-4 du code général de la propriété des personnes publiques

### **Article 5 - Clauses financières - redevance domaniale**

En contrepartie de l'occupation privative du domaine public ainsi que des avantages de toute nature procurés par l'utilisation du bien, l'occupant s'acquittera d'une redevance d'occupation du domaine public dont le montant a été déterminé conformément aux principes énoncés aux articles L 2125-1 et L 2125-3 du CG3P.

La présente autorisation d'occuper le domaine public est conclue moyennant le paiement d'une redevance d'un montant annuel de 10 500,00 euros.

La redevance est payable par terme annuel et d'avance dès signature de la présente autorisation à la caisse de la Direction Régionale des Finances Publiques de Corse et du département de la Corse-du-Sud.

### **Article 6 - Entretien et travaux durant l'autorisation**

Le bénéficiaire entretient à ses frais et risques les ouvrages et équipements sur le lieu de l'occupation.

Conformément à l'article L. 321-9 du code de l'environnement, il est rappelé que la circulation de véhicules à moteur pour le compte du bénéficiaire n'est pas autorisée sur le domaine public maritime.

Par conséquent pour l'implantation des ouvrages, l'installation des équipements, leur maintenance, leur protection ou encore leur exploitation courante, aucune intervention de véhicule de chantier n'est autorisée. Toutefois, le bénéficiaire peut formuler une demande au Préfet afin que soient autorisées les interventions et travaux nécessaires à la sécurité du site et de ses usagers.

Le Préfet peut prendre ou imposer toutes mesures indispensables à la conservation du domaine public maritime, y compris sur le lieu de l'occupation, sans que le bénéficiaire puisse se prévaloir d'une indemnité.

#### **Article 7 - Accès et usage des ouvrages et équipements sur le lieu de l'occupation**

Le bénéficiaire est tenu de conserver le libre accès du public au domaine public maritime, quelles que soient les conditions de son occupation.

Il ne peut en aucun cas entraver la libre circulation du public, hormis à l'intérieur du périmètre de l'occupation qui lui est consentie par le présent arrêté, à raison de la nature des activités dont il a la responsabilité. Il peut soumettre l'usage de certains de ses équipements à un règlement intérieur, au versement d'une caution, ou encore à une rémunération. Dans ce cas, le règlement intérieur, le montant des cautions, et les tarifs en vigueur sont affichés à l'attention du public. Lorsque le bénéficiaire promeut ses activités via un site internet, il y rend librement consultables ces informations.

**Aucun ouvrage ni équipement ne sera positionné à moins de 3 mètres du rivage de la mer afin de préserver la circulation en toute sécurité du public sur la plage.**

**La constatation du non-respect de cette bande de libre passage entraînera la résiliation du présent arrêté.**

Tout affichage de conditions limitant l'accès à la plage par le public, ou la restriction d'usages hors du périmètre de l'occupation est interdit. En aucun cas les ouvrages, équipements, documents de promotion y compris électroniques, ou encore affichages publicitaires, se rapportant à l'occupation qui fait l'objet du présent arrêté, ne doivent porter la mention d'un accès ou d'un usage privatifs du domaine public maritime.

**Le bénéficiaire matérialise les limites de l'emplacement attribué sur une hauteur minimale de 50 cm, de telle manière que les espaces dont l'usage est soumis aux conditions d'exploitation fixées par le bénéficiaire soient clairement identifiées. Les installations sont ainsi circonscrites par un moyen tel que brise-vue, ruban, ou canisse. Dans tous les cas, ce moyen doit être assujéti au sol de telle manière qu'il ne puisse pas être déplacé involontairement par les usagers du site.**

#### **Article 8 - Dispositions diverses**

Les divers matériels utilisés ou exploités devront être conformes aux normes exigées dans chaque branche professionnelle d'activité et satisfaire notamment aux conditions d'hygiène et de sécurité en vigueur.

**En cas d'alerte Météo France de vigilance de vague submersion (VVS) le titulaire est tenu de se référer et de suivre les préconisations présentes dans le *plan de sauvegarde communal*.**

#### **Article 9 - Prescriptions Natura 2000 ou environnementales**

Le bénéficiaire dont l'occupation est située dans le périmètre d'influence d'un site Natura 2000 applique les prescriptions particulières établies par l'autorité environnementale, et jointes, le cas échéant, en annexe du présent arrêté.



### **Prescriptions à respecter ;**

- ne pas circuler ou stationner sur la plage avec les engins motorisés (VNM, quads, etc.) ;
- interdiction de stocker du carburant sur le domaine public maritime ;
- interdiction de déverser du carburant en mer, sur les plans inclinés et en tous lieux susceptibles de ruisseler en mer.

### **Article 10 - Accès des agents de contrôle**

Les agents chargés de la police de la conservation du domaine public maritime doivent pouvoir librement accéder en tout temps à toute partie de l'occupation, sur simple information verbale.

### **Article 11 - Fin de l'autorisation**

La présente autorisation pourra être abrogée sans préjudice, s'il y a lieu, des poursuites pour contravention de grande voirie.

L'abrogation pourra notamment être prononcée :

- en cas d'occupation ou d'usage du domaine public maritime non-conforme à tout ou partie du présent arrêté ;
- à la demande de la directrice régionale des finances publiques, en cas d'inexécution d'une des clauses ou conditions financières du présent arrêté ;
- en cas de faillite du bénéficiaire ;
- à tout moment à la demande du bénéficiaire, en adressant au Préfet une demande motivée avec un courrier en accusé réception.

### **Article 12 - Fin de l'occupation**

A l'échéance de la période d'occupation autorisée ou en cas d'abrogation, et sauf demande expresse contraire de l'administration, les ouvrages et équipements existants sur la dépendance domaniale sont retirés.

Dans le cas où le bénéficiaire a été autorisé à occuper des ouvrages déjà réalisés, la démolition s'applique aux ouvrages précédemment réalisés, comme à celles éventuellement édifiées par le bénéficiaire.

### **Article 13 - Remise en état du site**

Le bénéficiaire informe par courrier postal avec accusé de réception l'autorité gestionnaire du domaine public maritime, à la fin de chaque période effective d'occupation, de la remise des lieux en leur état primitif.

L'autorité gestionnaire du domaine public maritime peut exiger la réalisation d'un constat contradictoire dans un délai d'un mois après réception du courrier. A défaut d'avoir informé l'administration de la remise des lieux en leur état primitif, les réparations et sanctions motivées par la dégradation du domaine public maritime sur le site de l'occupation incomberont au bénéficiaire.

**Le présent article est applicable également en cas de retrait ou de cessation de l'autorisation avant terme.**

### **Article 14 - Renouvellement ou modification de l'autorisation**

Le bénéficiaire adresse toute demande de renouvellement ou de modification de la présente autorisation au minimum **cinq mois** avant le début de la période d'occupation du domaine public maritime.

A défaut, le renouvellement ou la modification ne pourra être autorisé.

Est entendu par le terme modification :

- tout changement de superficie ou de période d'occupation ;
  - l'usage d'équipement, la réalisation ou la modification d'ouvrages qui ne sont pas pris en compte à l'article 2 du présent arrêté ;
  - un changement d'adresse du bénéficiaire ;
- un changement de la raison sociale ou encore du siège social de la structure qu'il représente.

#### **Article 15 - Responsabilités et assurances**

Le bénéficiaire est tenu seul responsable des accidents ou dommages résultant, sur le lieu de l'occupation, de la réalisation et de l'exploitation des ouvrages et équipements.

Il contracte les assurances couvrant les dommages correspondants, et, en cas de modification des contrats, transmet au gestionnaire du domaine public maritime les documents attestant de la couverture effective.

Le bénéficiaire rend compte à l'autorité gestionnaire de tout dommage qu'il a causé au domaine public maritime. Il n'effectue aucune réparation en l'absence de prescription de l'autorité compétente.

Le bénéficiaire ne peut réclamer d'indemnité à l'encontre de l'État en cas de modification de la configuration des lieux par rapport à celle existante le jour de la signature du présent arrêté.

En aucun cas le bénéficiaire ne pourra tenir l'État responsable des dommages et dégradations causés du fait de l'occupation consentie sur le domaine public maritime.

#### **Article 16 - Voies et délais de recours**


Conformément aux dispositions des articles R. 421-1 à R. 421-5 du code de justice administrative, le présent arrêté peut faire l'objet d'un recours contentieux devant le tribunal administratif de Bastia dans le délai de deux mois à compter de sa notification. Le tribunal administratif peut être saisi par l'application « Télérecours citoyens » accessible par le site [www.telerecours.fr](http://www.telerecours.fr)

#### **Article 17 - Notification & publicité du présent arrêté**

Le secrétaire général de la préfecture de Corse-du-Sud, la directrice régionale des finances publiques et le directeur de la mer et du littoral de Corse sont chargés, chacun en ce qui le concerne, d'assurer l'exécution du présent arrêté, qui sera notifié au pétitionnaire par les soins du directeur de la mer et du littoral de Corse. Les documents seront consultables auprès de la direction de la mer et du littoral de Corse.

Fait à Ajaccio, le 30 mars 2023

Le secrétaire général  
de la préfecture de la Corse-du-Sud



Pierre Larrey

Terrasse sur sable 100 m<sup>2</sup>

36 matelas  
18 parasols  
Superficie 100 m<sup>2</sup>

Mise en place des équipements  
exclusivement en haut de plage

2023-050A  
LOVICH I Jean-Jacques  
SAS - Dolce vita  
TERRE-SACREE, AJACCIO