

RECUEIL DES ACTES  
ADMINISTRATIFS  
N°2A-2023-040

PUBLIÉ LE 3 AVRIL 2023

# Sommaire

## Direction de la mer et du littoral de Corse / Direction de la mer et du littoral de Corse

2A-2023-03-30-00095 - Arrêté portant autorisation d occupation du domaine public maritime - ABEL Anne?? (8 pages)	Page 3
2A-2023-03-30-00101 - Arrêté portant autorisation d occupation du domaine public maritime - BALDI Yoann?? (8 pages)	Page 12
2A-2023-03-30-00100 - Arrêté portant autorisation d occupation du domaine public maritime - BARAT Vincent?? (8 pages)	Page 21
2A-2023-03-30-00096 - Arrêté portant autorisation d occupation du domaine public maritime - BRANCA René?? (7 pages)	Page 30
2A-2023-03-30-00102 - Arrêté portant autorisation d occupation du domaine public maritime - CARDI Marie-Ange?? (8 pages)	Page 38
2A-2023-03-30-00094 - Arrêté portant autorisation d occupation du domaine public maritime - CASTELLI Robert-Michel?? (8 pages)	Page 47
2A-2023-03-30-00098 - Arrêté portant autorisation d occupation du domaine public maritime - CERBERA Marie-Pierre?? (8 pages)	Page 56
2A-2023-03-30-00097 - Arrêté portant autorisation d occupation du domaine public maritime - DENISSE Guillaume?? (8 pages)	Page 65
2A-2023-03-30-00108 - Arrêté portant autorisation d occupation du domaine public maritime - DIMEGLIO-DANH Jessyca?? (8 pages)	Page 74
2A-2023-03-30-00093 - Arrêté portant autorisation d occupation du domaine public maritime - FLORIANI Géraldine?? (7 pages)	Page 83
2A-2023-03-30-00099 - Arrêté portant autorisation d occupation du domaine public maritime - GASSET Olivier?? (8 pages)	Page 91
2A-2023-03-30-00103 - Arrêté portant autorisation d occupation du domaine public maritime - LE GRAND Jean-Michel?? (8 pages)	Page 100
2A-2023-03-30-00066 - Arrêté portant autorisation d occupation du domaine public maritime - PIERI Jean-Baptiste?? (8 pages)	Page 109
2A-2023-03-30-00092 - Arrêté portant autorisation d occupation du domaine public maritime - QUILICI Joseph?? (8 pages)	Page 118
2A-2023-03-30-00104 - Arrêté portant autorisation d occupation du domaine public maritime - TABERNER Frédéric?? (8 pages)	Page 127
2A-2023-03-30-00105 - Arrêté portant autorisation d occupation du domaine public maritime - TABERNER Frédéric?? (8 pages)	Page 136
2A-2023-03-30-00106 - Arrêté portant autorisation d occupation du domaine public maritime - TABERNER Frédéric?? (8 pages)	Page 145
2A-2023-03-30-00107 - Arrêté portant autorisation d occupation du domaine public maritime - TABERNER Frédéric?? (8 pages)	Page 154

Direction de la mer et du littoral de Corse

2A-2023-03-30-00095

30/03/2023

Arrêté portant autorisation d'occupation du  
domaine public maritime - ABEL Anne

**Arrêté n°  
portant autorisation d'occupation du domaine public maritime**

**Le préfet de Corse, préfet de la Corse-du-Sud  
Chevalier de la Légion d'honneur  
Officier de l'ordre national du Mérite**

- Vu** le code de l'environnement, notamment son article L321-9 ;
- Vu** le code général de la propriété des personnes publiques (CG3P), notamment ses articles L2111-4, L2122-1, L2122-2 et L2122-3;
- Vu** le code de l'urbanisme, notamment ses articles L146-4 et L146-6;
- Vu** l'ordonnance n°2017-562 du 19 avril 2017, relative à la propriété des personnes pour le titre d'occupation du domaine public maritime naturel ;
- Vu** la loi 2011-1749 du 05 décembre 2011 relative au plan d'aménagement et de développement durable de la Corse (PADDUC) ;
- Vu** le décret n°2004-374 du 29 avril 2004 modifié relatif aux pouvoirs des préfets, à l'organisation et à l'action des services de l'État dans les régions et les départements ;
- Vu** le décret n°70-229 du 17 mars 1970 portant déconcentration administrative en ce qui concerne le domaine public administratif ;
- Vu** le décret n° 2021-1140 du 1<sup>er</sup> septembre 2021 relatif à la direction de la mer et du littoral de Corse ;
- Vu** le décret du Président de la République du 15 février 2022 portant nomination de M. Amaury DE SAINT-QUENTIN, préfet hors classe, en qualité de préfet de Corse, préfet de la Corse-du-Sud ;
- Vu** le décret du Président de la République du 14 octobre 2022 nommant M. Gaël ROUSSEAU sous-préfet de Sartène ;



- Vu** l'arrêté de la ministre de la transition écologique et de la ministre de la mer, en date du 23 septembre 2021, nommant M. Riyad DJAFFAR directeur de la mer et du littoral de Corse ;
- Vu** la délibération 15/235 AC de l'assemblée de Corse du 02 octobre 2015 portant approbation du PADDUC ;
- Vu** la délibération 15/236 AC de l'assemblée de Corse du 02 octobre 2015 approuvant la liste des espaces terrestres et marins, sites et paysages remarquables ou caractéristiques ;
- Vu** la délibération 15/237 AC de l'assemblée de Corse du 02 octobre 2015 approuvant la carte des vocations des plages et séquences littorales dans lesquelles peuvent être autorisés des aménagements légers ;
- Vu** la demande d'occupation temporaire du domaine public maritime formulée le 30/11/2022 par Mme ABEL Anne, sur la commune de Porto-Vecchio, plage de Santa ;
- Vu** l'avis favorable du maire en date du 02/12/2022 ;

**CONSIDERANT** que les formalités de publicité relatives aux demandes d'occupation à vocation économique ont été dûment accomplies ;

*Sur proposition du directeur de la mer et du littoral de Corse,*

**ARRETE**

### **Article 1<sup>er</sup> - Bénéficiaire de l'autorisation**

La SARL - Locorsa, représentée par Madame ABEL Anne, immatriculée au registre de commerce et des sociétés sous le n°340 555 804, demeurant Lieu-dit Portovecchaccio - 20137 Lecci, ci-après désignée par le terme « bénéficiaire », est autorisée à occuper le domaine public maritime suivant les conditions du présent arrêté.

### **Article 2 - Objet de l'autorisation**

Le bénéficiaire est autorisé à implanter et maintenir les ouvrages et équipements décrits ci-après, sur la commune de Porto-Vecchio lieu-dit Santa Giulia pour des matelas et parasols ;

L'occupation est circonscrite à la zone figurant au plan annexé, pour une surface de 160 m<sup>2</sup> servant d'assiette à :

- 32 matelas et 16 parasols ;

Coordonnées GPS : 41°31'54.00''N / 09°16'29.80''E

La présente autorisation a pour seul objet de mettre des immeubles du domaine public maritime à disposition du bénéficiaire, lequel est tenu d'obtenir les autres autorisations administratives nécessaires, le cas échéant, à raison de la nature des ouvrages réalisés, des équipements utilisés, et des activités pratiquées.

Sur le lieu de l'occupation, le bénéficiaire affiche le présent arrêté et le plan d'implantation à l'attention des usagers. Lorsque le bénéficiaire promeut ses activités via un site internet, il rend librement consultables ces documents par des liens accessibles directement sur la page d'accueil du site. **L'accès à la plage doit rester public.**

### **Article 3 - Durée de l'autorisation**

L'autorisation est valable du 15/04/2023 au 15/10/2023 dans les conditions fixées par le présent arrêté.

Cette durée inclut le montage des ouvrages et équipements prévus, leur utilisation, puis leur démontage et leur enlèvement.

### **Article 4 - Nature de l'autorisation**

La présente autorisation est précaire et révocable, conformément aux articles L2122 et L2122-3 du code général de la propriété des personnes publiques.

Elle n'est pas constitutive de droits réels.

Elle exclut la tacite reconduction.

Elle est strictement personnelle, et ne peut donc faire l'objet d'une cession au bénéfice d'une tierce personne. Les ouvrages et équipements autorisés ne peuvent être ni loués, ni vendus, et ne peuvent être utilisés comme support publicitaire.

Le titulaire peut assortir l'usage de certains équipements d'une rémunération. Dans ce cas, les tarifs sont affichés et visibles par les usagers du domaine public maritime.

Si le site de l'occupation devait faire l'objet d'une concession au profit de la commune dont elle dépend avant la fin de la présente autorisation, cette dernière, cesserait de plein droit à la date de l'entrée en vigueur de ladite concession, conformément aux dispositions prévues à l'article L.2124-4 du code général de la propriété des personnes publiques.

## **Article 5 - Clauses financières - redevance domaniale**

En contrepartie de l'occupation privative du domaine public ainsi que des avantages de toute nature procurés par l'utilisation du bien, l'occupant s'acquittera d'une redevance d'occupation du domaine public dont le montant a été déterminé conformément aux principes énoncés aux articles L 2125-1 et L 2125-3 du CG3P.

La présente autorisation d'occuper le domaine public est conclue moyennant le paiement d'une redevance d'un montant annuel de 4 000,00 euros.

La redevance est payable par terme annuel et d'avance dès signature de la présente autorisation à la caisse de la Direction Régionale des Finances Publiques de Corse et du département de la Corse-du-Sud.

## **Article 6 - Entretien et travaux durant l'autorisation**

Le bénéficiaire entretient à ses frais et risques les ouvrages et équipements sur le lieu de l'occupation.

Par conséquent pour l'implantation des ouvrages, l'installation des équipements, leur maintenance, leur protection ou encore leur exploitation courante, aucune intervention de véhicule de chantier n'est autorisée. Toutefois, le bénéficiaire peut formuler une demande au Préfet afin que soient autorisées les interventions et travaux nécessaires à la sécurité du site et de ses usagers.

**Le Préfet peut prendre ou imposer toutes mesures indispensables à la conservation du domaine public maritime, y compris sur le lieu de l'occupation, sans que le bénéficiaire puisse se prévaloir d'une indemnité.**

## **Article 7 - Accès et usage des ouvrages et équipements sur le lieu de l'occupation**

Le bénéficiaire est tenu de conserver le libre accès du public au domaine public maritime, quelles que soient les conditions de son occupation.

Il ne peut en aucun cas entraver la libre circulation du public, hormis à l'intérieur du périmètre de l'occupation qui lui est consentie par le présent arrêté, à raison de la nature des activités dont il a la responsabilité. Il peut soumettre l'usage de certains de ses équipements à un règlement intérieur, au versement d'une caution, ou encore à une rémunération. Dans ce cas, le règlement intérieur, le montant des cautions, et les tarifs en vigueur sont affichés à l'attention du public. Lorsque le bénéficiaire promeut ses activités via un site internet, il y rend librement consultables ces informations.

**Aucun ouvrage ni équipement ne sera positionné à moins de 3 mètres du rivage de la mer afin de préserver la circulation en toute sécurité du public sur la plage.**

**La constatation du non-respect de cette bande de libre passage entraînera la résiliation du présent arrêté.**

Tout affichage de conditions limitant l'accès à la plage par le public, ou la restriction d'usages hors du périmètre de l'occupation est interdit. En aucun cas les ouvrages, équipements, documents de promotion y compris électroniques, ou encore affichages publicitaires, se rapportant à l'occupation qui fait l'objet du présent arrêté, ne doivent porter la mention d'un accès ou d'un usage privés du domaine public maritime.

**Le bénéficiaire matérialise les limites de l'emplacement attribué sur une hauteur minimale de 50 cm, de telle manière que les espaces dont l'usage est soumis aux conditions d'exploitation fixées par le bénéficiaire soient clairement identifiées. Les installations sont ainsi circonscrites par un moyen tel que brise-vue, ruban, ou canisse. Dans tous les cas, ce moyen doit être assujéti au sol de telle manière qu'il ne puisse pas être déplacé involontairement par les usagers du site.**

## **Article 8 - Dispositions diverses**

Les divers matériels utilisés ou exploités devront être conformes aux normes exigées dans chaque branche professionnelle d'activité et satisfaire notamment aux conditions d'hygiène et de sécurité en vigueur.

**En cas d'alerte Météo France de vigilance de vague submersion (VVS) le titulaire est tenu de se référer et de suivre les préconisations présentes dans le plan de sauvegarde communal.**

## **Article 9 - Prescriptions Natura 2000 ou environnementales**

Le bénéficiaire dont l'occupation est située dans le périmètre d'influence d'un site Natura 2000 applique les prescriptions particulières établies par l'autorité environnementale, et jointes, le cas échéant, en annexe du présent arrêté.

### **Prescriptions à respecter :**

- ne pas circuler ou stationner sur la plage avec les engins motorisés (VNM, quads, etc.) ;
- interdiction de stocker du carburant sur le domaine public maritime ;
- interdiction de déverser du carburant en mer, sur les plans inclinés et en tous lieux susceptibles de ruisseler en mer.

## **Article 10 - Accès des agents de contrôle**

Les agents chargés de la police de la conservation du domaine public maritime doivent pouvoir librement accéder en tout temps à toute partie de l'occupation, sur simple information verbale.

## **Article 11 - Fin de l'autorisation**

La présente autorisation pourra être abrogée sans préjudice, s'il y a lieu, des poursuites pour contravention de grande voirie.

L'abrogation pourra notamment être prononcée :

- en cas d'occupation ou d'usage du domaine public maritime non-conforme à tout ou partie du présent arrêté ;
- à la demande de la directrice régionale des finances publiques, en cas d'inexécution d'une des clauses ou conditions financières du présent arrêté ;
- en cas de faillite du bénéficiaire ;
- à tout moment à la demande du bénéficiaire, en adressant au Préfet une demande motivée avec un courrier en accusé réception.

## **Article 12 - Fin de l'occupation**

A l'échéance de la période d'occupation autorisée ou en cas d'abrogation, et sauf demande expresse contraire de l'administration, les ouvrages et équipements existants sur la dépendance domaniale sont retirés.

Dans le cas où le bénéficiaire a été autorisé à occuper des ouvrages déjà réalisés, la démolition s'applique aux ouvrages précédemment réalisés, comme à celles éventuellement édifiées par le bénéficiaire.

### **Article 13 - Remise en état du site**

Le bénéficiaire informe par courrier postal avec accusé de réception l'autorité gestionnaire du domaine public maritime, à la fin de chaque période effective d'occupation, de la remise des lieux en leur état primitif.

L'autorité gestionnaire du domaine public maritime peut exiger la réalisation d'un constat contradictoire dans un délai d'un mois après réception du courrier. A défaut d'avoir informé l'administration de la remise des lieux en leur état primitif, les réparations et sanctions motivées par la dégradation du domaine public maritime sur le site de l'occupation incomberont au bénéficiaire.

**Le présent article est applicable également en cas de retrait ou de cessation de l'autorisation avant terme.**

### **Article 14 - Renouvellement ou modification de l'autorisation**

Le bénéficiaire adresse toute demande de renouvellement ou de modification de la présente autorisation au minimum **cinq mois** avant le début de la période d'occupation du domaine public maritime.

A défaut, le renouvellement ou la modification ne pourra être autorisé.

Est entendu par le terme modification :

- tout changement de superficie ou de période d'occupation ;
- l'usage d'équipement, la réalisation ou la modification d'ouvrages qui ne sont pas pris en compte à l'article 2 du présent arrêté ;
- un changement d'adresse du bénéficiaire ;  
un changement de la raison sociale ou encore du siège social de la structure qu'il représente.

### **Article 15 - Responsabilités et assurances**

Le bénéficiaire est tenu seul responsable des accidents ou dommages résultant, sur le lieu de l'occupation, de la réalisation et de l'exploitation des ouvrages et équipements.

Il contracte les assurances couvrant les dommages correspondants, et, en cas de modification des contrats, transmet au gestionnaire du domaine public maritime les documents attestant de la couverture effective.

Le bénéficiaire rend compte à l'autorité gestionnaire de tout dommage qu'il a causé au domaine public maritime. Il n'effectue aucune réparation en l'absence de prescription de l'autorité compétente.

Le bénéficiaire ne peut réclamer d'indemnité à l'encontre de l'État en cas de modification de la configuration des lieux par rapport à celle existante le jour de la signature du présent arrêté.

En aucun cas le bénéficiaire ne pourra tenir l'État responsable des dommages et dégradations causés du fait de l'occupation consentie sur le domaine public maritime.

### **Article 16 - Voies et délais de recours**

Conformément aux dispositions des articles R. 421-1 à R. 421-5 du code de justice administrative, le présent arrêté peut faire l'objet d'un recours contentieux devant le tribunal administratif de Bastia dans le délai de deux mois à compter de sa notification. Le tribunal administratif peut être saisi par l'application « Télérecours citoyens » accessible par le site [www.telerecours.fr](http://www.telerecours.fr)


### **Article 17 - Notification & publicité du présent arrêté**

Le sous-préfet de Sartène, la directrice régionale des finances publiques et le directeur de la mer et du littoral de Corse sont chargés, chacun en ce qui le concerne, d'assurer l'exécution du présent arrêté, qui sera notifié au pétitionnaire par les soins du directeur de la mer et du littoral de Corse. Les documents seront consultables auprès de la direction de la mer et du littoral de Corse.

Fait à Sartène, le

Pour le préfet et par délégation

Le sous-préfet de Sartène



Gaël ROUSSEAU

2023-007S

ABEL Anne  
Santa Giulia, PORTO-VECCHIO

32 matelas  
16 parasols  
160 m<sup>2</sup>



Direction de la mer et du littoral de Corse

2A-2023-03-30-00101

30/03/2023

Arrêté portant autorisation d'occupation du  
domaine public maritime - BALDI Yoann



**Arrêté n°  
portant autorisation d'occupation du domaine public maritime**

**Le préfet de Corse, préfet de la Corse-du-Sud  
Chevalier de la Légion d'honneur  
Officier de l'ordre national du Mérite**

- Vu** le code de l'environnement, notamment son article L321-9 ;
- Vu** le code général de la propriété des personnes publiques (CG3P), notamment ses articles L2111-4, L2122-1, L2122-2 et L2122-3;
- Vu** le code de l'urbanisme, notamment ses articles L146-4 et L146-6;
- Vu** l'ordonnance n°2017-562 du 19 avril 2017, relative à la propriété des personnes pour le titre d'occupation du domaine public maritime naturel ;
- Vu** la loi 2011-1749 du 05 décembre 2011 relative au plan d'aménagement et de développement durable de la Corse (PADDUC) ;
- Vu** le décret n°70-229 du 17 mars 1970 portant déconcentration administrative en ce qui concerne le domaine public administratif ;
- Vu** le décret n°2004-374 du 29 avril 2004 modifié relatif aux pouvoirs des préfets, à l'organisation et à l'action des services de l'État dans les régions et les départements ;
- Vu** le décret n° 2021-1140 du 1<sup>er</sup> septembre 2021 relatif à la direction de la mer et du littoral de Corse ;
- Vu** le décret du Président de la République du 15 février 2022 portant nomination de M. Amaury DE SAINT-QUENTIN, préfet hors classe, en qualité de préfet de Corse, préfet de la Corse-du-Sud ;
- Vu** le décret du Président de la République du 14 octobre 2022 nommant M. Gaël ROUSSEAU sous-préfet de Sartène ;

- Vu** l'arrêté de la ministre de la transition écologique et de la ministre de la mer, en date du 23 septembre 2021, nommant M. Riyad DJAFFAR directeur de la mer et du littoral de Corse ;
- Vu** la délibération 15/235 AC de l'assemblée de Corse du 02 octobre 2015 portant approbation du PADDUC ;
- Vu** la délibération 15/236 AC de l'assemblée de Corse du 02 octobre 2015 approuvant la liste des espaces terrestres et marins, sites et paysages remarquables ou caractéristiques ;
- Vu** la délibération 15/237 AC de l'assemblée de Corse du 02 octobre 2015 approuvant la carte des vocations des plages et séquences littorales dans lesquelles peuvent être autorisés des aménagements légers ;
- Vu** la demande d'occupation temporaire du domaine public maritime formulée le 16/12/2023 par M. BALDI Yoann, sur la commune de Porto-Vecchio, plage de la Sauvagie ;
- Vu** l'avis favorable du maire en date du 23/12/2022 ;

**CONSIDERANT** que la plage de la Sauvagie, commune de Porto-Vecchio est identifiée dans le PADDUC comme étant une plage à vocation « URBAINE » ;

**CONSIDERANT** que l'occupation demandée ne fait pas obstacle aux usages correspondant à l'affectation des immeubles du domaine public maritime sur le site considéré ;

**CONSIDERANT** que l'utilisation des équipements et services que le pétitionnaire entend mettre à disposition des usagers, sous réserve des conditions indiquées infra, ne remet pas en cause l'accès libre et gratuit à la plage par le public ;

**CONSIDERANT** que les formalités de publicité relatives aux demandes d'occupation à vocation économique ont été dûment accomplies ;

*Sur proposition du directeur de la mer et du littoral de Corse,*

**ARRETE**

### **Article 1<sup>er</sup> - Bénéficiaire de l'autorisation**

L'EURL - Don César Nautique, représentée par Monsieur BALDI Yoann, immatriculée au registre de commerce et des sociétés sous le n°830 010 328, demeurant Rue du Commandant Quilici - 20137 Porto Vecchio, ci-après désigné par le terme « bénéficiaire », est autorisée à occuper le domaine public maritime suivant les conditions du présent arrêté.

### **Article 2 - Objet de l'autorisation**

Le bénéficiaire est autorisé à implanter et maintenir les ouvrages et équipements décrits ci-après, sur la commune de Porto-Vecchio lieu-dit la Sauvagie pour un ponton avec engins motorisés ;

L'occupation est circonscrite à la zone figurant au plan annexé, pour une surface de 112 m<sup>2</sup> servant d'assiette à :

- un ponton flottant d'une superficie de 83 m<sup>2</sup> ;
- un stockage en mer de 29 m<sup>2</sup>, pour 4 engins motorisés **type bateaux** ;

Coordonnées GPS : 41°35'55.24"N / 09°17'70.37"E

La présente autorisation a pour seul objet de mettre des immeubles du domaine public maritime à disposition du bénéficiaire, lequel est tenu d'obtenir les autres autorisations administratives nécessaires, le cas échéant, à raison de la nature des ouvrages réalisés, des équipements utilisés, et des activités pratiquées.

Sur le lieu de l'occupation, le bénéficiaire affiche le présent arrêté et le plan d'implantation à l'attention des usagers. Lorsque le bénéficiaire promeut ses activités via un site internet, il rend librement consultables ces documents par des liens accessibles directement sur la page d'accueil du site. **L'accès à la plage doit rester public.**

### **Article 3 - Durée de l'autorisation**

L'autorisation pluriannuelle est valable, dans les conditions fixées par le présent arrêté, pour les périodes suivantes :

- du 09/05/2023 au 30/09/2023 ;
- du 09/05/2024 au 30/09/2024 ;
- du 09/05/2025 au 09/05/2025.

Cette durée inclut le montage des ouvrages et équipements prévus, leur utilisation, puis leur démontage et leur enlèvement.

### **Article 4 - Nature de l'autorisation**

La présente autorisation est précaire et révocable, conformément aux articles L.2122 et L.2122-3 du code général de la propriété des personnes publiques.

Elle n'est pas constitutive de droits réels.

Elle exclut la tacite reconduction.

Elle est strictement personnelle, et ne peut donc faire l'objet d'une cession au bénéfice d'une tierce personne. Les ouvrages et équipements autorisés ne peuvent être ni loués, ni vendus, et ne peuvent être utilisés comme support publicitaire.

Le titulaire peut assortir l'usage de certains équipements d'une rémunération. Dans ce cas, les tarifs sont affichés et visibles par les usagers du domaine public maritime.

Si le site de l'occupation devait faire l'objet d'une concession au profit de la commune dont elle dépend avant la fin de la présente autorisation, cette dernière, cesserait de plein droit à la date de l'entrée en vigueur de ladite concession, conformément aux

dispositions prévues à l'article L.2124-4 du code général de la propriété des personnes publiques.

#### **Article 5 - Clauses financières - redevance domaniale**

En contrepartie de l'occupation privative du domaine public ainsi que des avantages de toute nature procurés par l'utilisation du bien, l'occupant s'acquittera d'une redevance d'occupation du domaine public dont le montant a été déterminé conformément aux principes énoncés aux articles L 2125-1 et L 2125-3 du CG3P.

La présente autorisation d'occuper le domaine public est conclue moyennant le paiement d'une redevance d'un montant annuel de 2 927,00 euros.

La redevance est payable par terme annuel et d'avance dès signature de la présente autorisation à la caisse de la Direction Régionale des Finances Publiques de Corse et du département de la Corse-du-Sud.

#### **Article 6 - Entretien et travaux durant l'autorisation**

Le bénéficiaire entretient à ses frais et risques les ouvrages et équipements sur le lieu de l'occupation.

Par conséquent pour l'implantation des ouvrages, l'installation des équipements, leur maintenance, leur protection ou encore leur exploitation courante, aucune intervention de véhicule de chantier n'est autorisée. Toutefois, le bénéficiaire peut formuler une demande au Préfet afin que soient autorisées les interventions et travaux nécessaires à la sécurité du site et de ses usagers.

**Le Préfet peut prendre ou imposer toutes mesures indispensables à la conservation du domaine public maritime, y compris sur le lieu de l'occupation, sans que le bénéficiaire puisse se prévaloir d'une indemnité.**

#### **Article 7 - Accès et usage des ouvrages et équipements sur le lieu de l'occupation**

Le bénéficiaire est tenu de conserver le libre accès du public au domaine public maritime, quelles que soient les conditions de son occupation.

Il ne peut en aucun cas entraver la libre circulation du public, hormis à l'intérieur du périmètre de l'occupation qui lui est consentie par le présent arrêté, à raison de la nature des activités dont il a la responsabilité. Il peut soumettre l'usage de certains de ses équipements à un règlement intérieur, au versement d'une caution, ou encore à une rémunération. Dans ce cas, le règlement intérieur, le montant des cautions, et les tarifs en vigueur sont affichés à l'attention du public. Lorsque le bénéficiaire promeut ses activités via un site internet, il y rend librement consultables ces informations.

**Aucun ouvrage ni équipement ne sera positionné à moins de 3 mètres du rivage de la mer afin de préserver la circulation en toute sécurité du public sur la plage.**

**La constatation du non-respect de cette bande de libre passage entraînera la résiliation du présent arrêté.**

Tout affichage de conditions limitant l'accès à la plage par le public, ou la restriction d'usages hors du périmètre de l'occupation est interdit. En aucun cas les ouvrages, équipements, documents de promotion y compris électroniques, ou encore affichages publicitaires, se rapportant à l'occupation qui fait l'objet du présent arrêté, ne doivent porter la mention d'un accès ou d'un usage privés du domaine public maritime.

## **Article 8 - Dispositions diverses**

Les divers matériels utilisés ou exploités devront être conformes aux normes exigées dans chaque branche professionnelle d'activité et satisfaire notamment aux conditions d'hygiène et de sécurité en vigueur.

**En cas d'alerte Météo France de vigilance de vague submersion (VVS) le titulaire est tenu de se référer et de suivre les préconisations présentes dans le plan de sauvegarde communal.**

## **Article 9 - Prescriptions Natura 2000 ou environnementales**

Le bénéficiaire dont l'occupation est située dans le périmètre d'influence d'un site Natura 2000 applique les prescriptions particulières établies par l'autorité environnementale, et jointes, le cas échéant, en annexe du présent arrêté.

### **Prescriptions à respecter :**

- ne pas circuler ou stationner sur la plage avec les engins motorisés (VNM, quads, etc.) ;
- interdiction de stocker du carburant sur le domaine public maritime ;
- interdiction de déverser du carburant en mer, sur les plans inclinés et en tous lieux susceptibles de ruisseler en mer.

## **Article 10 - Accès des agents de contrôle**

Les agents chargés de la police de la conservation du domaine public maritime doivent pouvoir librement accéder en tout temps à toute partie de l'occupation, sur simple information verbale.

## **Article 11 - Fin de l'autorisation**

La présente autorisation pourra être abrogée sans préjudice, s'il y a lieu, des poursuites pour contravention de grande voirie.

L'abrogation pourra notamment être prononcée :

- en cas d'occupation ou d'usage du domaine public maritime non-conforme à tout ou partie du présent arrêté ;
- à la demande de la directrice régionale des finances publiques, en cas d'inexécution d'une des clauses ou conditions financières du présent arrêté ;
- en cas de faillite du bénéficiaire ;
- à tout moment à la demande du bénéficiaire, en adressant au Préfet une demande motivée avec un courrier en accusé réception.

## **Article 12 - Fin de l'occupation**

A l'échéance de la période d'occupation autorisée ou en cas d'abrogation, et sauf demande expresse contraire de l'administration, les ouvrages et équipements existants sur la dépendance domaniale sont retirés.

Dans le cas où le bénéficiaire a été autorisé à occuper des ouvrages déjà réalisés, la démolition s'applique aux ouvrages précédemment réalisés, comme à celles éventuellement édifiées par le bénéficiaire.

### **Article 13 - Remise en état du site**

Le bénéficiaire informe par courrier postal avec accusé de réception l'autorité gestionnaire du domaine public maritime, à la fin de chaque période effective d'occupation, de la remise des lieux en leur état primitif.

L'autorité gestionnaire du domaine public maritime peut exiger la réalisation d'un constat contradictoire dans un délai d'un mois après réception du courrier. A défaut d'avoir informé l'administration de la remise des lieux en leur état primitif, les réparations et sanctions motivées par la dégradation du domaine public maritime sur le site de l'occupation incomberont au bénéficiaire.

**Le présent article est applicable également en cas de retrait ou de cessation de l'autorisation avant terme.**

### **Article 14 - Renouvellement ou modification de l'autorisation**

Le bénéficiaire adresse toute demande de renouvellement ou de modification de la présente autorisation au minimum **cinq mois** avant le début de la période d'occupation du domaine public maritime.

A défaut, le renouvellement ou la modification ne pourra être autorisé.

Est entendu par le terme modification :

- tout changement de superficie ou de période d'occupation ;
- l'usage d'équipement, la réalisation ou la modification d'ouvrages qui ne sont pas pris en compte à l'article 2 du présent arrêté ;
- un changement d'adresse du bénéficiaire ;  
un changement de la raison sociale ou encore du siège social de la structure qu'il représente.

### **Article 15 - Responsabilités et assurances**

Le bénéficiaire est tenu seul responsable des accidents ou dommages résultant, sur le lieu de l'occupation, de la réalisation et de l'exploitation des ouvrages et équipements.

Il contracte les assurances couvrant les dommages correspondants, et, en cas de modification des contrats, transmet au gestionnaire du domaine public maritime les documents attestant de la couverture effective.

Le bénéficiaire rend compte à l'autorité gestionnaire de tout dommage qu'il a causé au domaine public maritime. Il n'effectue aucune réparation en l'absence de prescription de l'autorité compétente.

Le bénéficiaire ne peut réclamer d'indemnité à l'encontre de l'État en cas de modification de la configuration des lieux par rapport à celle existante le jour de la signature du présent arrêté.

En aucun cas le bénéficiaire ne pourra tenir l'État responsable des dommages et dégradations causés du fait de l'occupation consentie sur le domaine public maritime.

### **Article 16 - Voies et délais de recours**

Conformément aux dispositions des articles R. 421-1 à R. 421-5 du code de justice administrative, le présent arrêté peut faire l'objet d'un recours contentieux devant le tribunal administratif de Bastia dans le délai de deux mois à compter de sa notification. Le tribunal administratif peut être saisi par l'application « Télérecours citoyens » accessible par le site [www.telerecours.fr](http://www.telerecours.fr)


### **Article 17 - Notification & publicité du présent arrêté**

Le sous-préfet de Sartène, la directrice régionale des finances publiques et le directeur de la mer et du littoral de Corse sont chargés, chacun en ce qui le concerne, d'assurer l'exécution du présent arrêté, qui sera notifié au pétitionnaire par les soins du directeur de la mer et du littoral de Corse. Les documents seront consultables auprès de la direction de la mer et du littoral de Corse.

Fait à Sartène, le

Pour le préfet et par délégation

Le sous-préfet de Sartène



Gaël ROUSSEAU





**2023-020S**

**BALDI Yoann (DON CESAR NAUTIC)  
Sauvagie, PORTO-VECCHIO**



Direction de la mer et du littoral de Corse

2A-2023-03-30-00100

30/03/2023

Arrêté portant autorisation d'occupation du  
domaine public maritime - BARAT Vincent

**Arrêté n°  
portant autorisation d'occupation du domaine public maritime**

**Le préfet de Corse, préfet de la Corse-du-Sud  
Chevalier de la Légion d'honneur  
Officier de l'ordre national du Mérite**

- Vu** le code de l'environnement, notamment son article L321-9 ;
- Vu** le code général de la propriété des personnes publiques (CG3P), notamment ses articles L2111-4, L2122-1, L2122-2 et L2122-3;
- Vu** le code de l'urbanisme, notamment ses articles L146-4 et L146-6;
- Vu** l'ordonnance n°2017-562 du 19 avril 2017, relative à la propriété des personnes pour le titre d'occupation du domaine public maritime naturel ;
- Vu** la loi 2011-1749 du 05 décembre 2011 relative au plan d'aménagement et de développement durable de la Corse (PADDUC) ;
- Vu** le décret n°2004-374 du 29 avril 2004 modifié relatif aux pouvoirs des préfets, à l'organisation et à l'action des services de l'État dans les régions et les départements ;
- Vu** le décret n°70-229 du 17 mars 1970 portant déconcentration administrative en ce qui concerne le domaine public administratif ;
- Vu** le décret n° 2021-1140 du 1<sup>er</sup> septembre 2021 relatif à la direction de la mer et du littoral de Corse ;
- Vu** le décret du Président de la République du 15 février 2022 portant nomination de M. Amaury DE SAINT-QUENTIN, préfet hors classe, en qualité de préfet de Corse, préfet de la Corse-du-Sud ;
- Vu** le décret du Président de la République du 14 octobre 2022 nommant M. Gaël ROUSSEAU sous-préfet de Sartène ;

- Vu** l'arrêté de la ministre de la transition écologique et de la ministre de la mer, en date du 23 septembre 2021, nommant M. Riyad DJAFFAR directeur de la mer et du littoral de Corse ;
- Vu** la délibération 15/235 AC de l'assemblée de Corse du 02 octobre 2015 portant approbation du PADDUC ;
- Vu** la délibération 15/236 AC de l'assemblée de Corse du 02 octobre 2015 approuvant la liste des espaces terrestres et marins, sites et paysages remarquables ou caractéristiques ;
- Vu** la délibération 15/237 AC de l'assemblée de Corse du 02 octobre 2015 approuvant la carte des vocations des plages et séquences littorales dans lesquelles peuvent être autorisés des aménagements légers ;
- Vu** la demande d'occupation temporaire du domaine public maritime formulée le 15/12/2022 par M. BARAT Vincent, sur la commune de Zonza, plage de Pinarello ;
- Vu** l'avis favorable à l'**identique** du maire en date du 09/01/2023 ;

**CONSIDERANT** que les formalités de publicité relatives aux demandes d'occupation à vocation économique ont été dûment accomplies ;

*Sur proposition du directeur de la mer et du littoral de Corse,*

**ARRETE**

### **Article 1<sup>er</sup> – Bénéficiaire de l'autorisation**

La SARL – Hôtel Pinarello, représentée par Monsieur BARAT Vincent, immatriculée au registre de commerce et des sociétés sous le n°823 002 811, demeurant Lieu-dit Pinarello Zonza – 20144 Sainte Lucie de Porto Vecchio, ci-après désigné par le terme « bénéficiaire », est autorisée à occuper le domaine public maritime suivant les conditions du présent arrêté.

### **Article 2 - Objet de l'autorisation**

Le bénéficiaire est autorisé à implanter et maintenir les ouvrages et équipements décrits ci-après, sur la commune de Zonza lieu-dit Pinarello pour une terrasse de restauration des matelas/parasols et une activité nautique non motorisés ;

L'occupation est circonscrite à la zone figurant au plan annexé, pour une surface de 204 m<sup>2</sup> servant d'assiette à :

- une terrasse de restauration d'une superficie de 26 m<sup>2</sup> ;
- 32 matelas et 16 parasols sur une superficie de 160 m<sup>2</sup> ;
- un stockage sur sable d'une superficie de 18 m<sup>2</sup>, pour 4 engins non motorisés ;

Coordonnées GPS : 41°40'56.02''N / 09°22'31.49''E

La présente autorisation a pour seul objet de mettre des immeubles du domaine public maritime à disposition du bénéficiaire, lequel est tenu d'obtenir les autres autorisations administratives nécessaires, le cas échéant, à raison de la nature des ouvrages réalisés, des équipements utilisés, et des activités pratiquées.

Sur le lieu de l'occupation, le bénéficiaire affiche le présent arrêté et le plan d'implantation à l'attention des usagers. Lorsque le bénéficiaire promeut ses activités via un site internet, il rend librement consultables ces documents par des liens accessibles directement sur la page d'accueil du site. **L'accès à la plage doit rester public.**

### **Article 3 - Durée de l'autorisation**

L'autorisation est valable du 24/04/2023 au 12/10/2023 dans les conditions fixées par le présent arrêté.

Cette durée inclut le montage des ouvrages et équipements prévus, leur utilisation, puis leur démontage et leur enlèvement.

### **Article 4 - Nature de l'autorisation**

La présente autorisation est précaire et révocable, conformément aux articles L.2122 et L.2122-3 du code général de la propriété des personnes publiques.

Elle n'est pas constitutive de droits réels.

Elle exclut la tacite reconduction.

Elle est strictement personnelle, et ne peut donc faire l'objet d'une cession au bénéfice d'une tierce personne. Les ouvrages et équipements autorisés ne peuvent être ni loués, ni vendus, et ne peuvent être utilisés comme support publicitaire.

Le titulaire peut assortir l'usage de certains équipements d'une rémunération. Dans ce cas, les tarifs sont affichés et visibles par les usagers du domaine public maritime.

Si le site de l'occupation devait faire l'objet d'une concession au profit de la commune dont elle dépend avant la fin de la présente autorisation, cette dernière, cesserait de plein droit à la date de l'entrée en vigueur de ladite concession, conformément aux dispositions prévues à l'article L.2124-4 du code général de la propriété des personnes publiques.

## **Article 5 - Clauses financières - redevance domaniale**

En contrepartie de l'occupation privative du domaine public ainsi que des avantages de toute nature procurés par l'utilisation du bien, l'occupant s'acquittera d'une redevance d'occupation du domaine public dont le montant a été déterminé conformément aux principes énoncés aux articles L 2125-1 et L 2125-3 du CG3P.

La présente autorisation d'occuper le domaine public est conclue moyennant le paiement d'une redevance d'un montant annuel de 5 806,00 euros.

La redevance est payable par terme annuel et d'avance dès signature de la présente autorisation à la caisse de la Direction Régionale des Finances Publiques de Corse et du département de la Corse-du-Sud.

## **Article 6 - Entretien et travaux durant l'autorisation**

Le bénéficiaire entretient à ses frais et risques les ouvrages et équipements sur le lieu de l'occupation.

Par conséquent pour l'implantation des ouvrages, l'installation des équipements, leur maintenance, leur protection ou encore leur exploitation courante, aucune intervention de véhicule de chantier n'est autorisée. Toutefois, le bénéficiaire peut formuler une demande au Préfet afin que soient autorisées les interventions et travaux nécessaires à la sécurité du site et de ses usagers.

**Le Préfet peut prendre ou imposer toutes mesures indispensables à la conservation du domaine public maritime, y compris sur le lieu de l'occupation, sans que le bénéficiaire puisse se prévaloir d'une indemnité.**

## **Article 7 - Accès et usage des ouvrages et équipements sur le lieu de l'occupation**

Le bénéficiaire est tenu de conserver le libre accès du public au domaine public maritime, quelles que soient les conditions de son occupation.

Il ne peut en aucun cas entraver la libre circulation du public, hormis à l'intérieur du périmètre de l'occupation qui lui est consentie par le présent arrêté, à raison de la nature des activités dont il a la responsabilité. Il peut soumettre l'usage de certains de ses équipements à un règlement intérieur, au versement d'une caution, ou encore à une rémunération. Dans ce cas, le règlement intérieur, le montant des cautions, et les tarifs en vigueur sont affichés à l'attention du public. Lorsque le bénéficiaire promeut ses activités via un site internet, il y rend librement consultables ces informations.

**Aucun ouvrage ni équipement ne sera positionné à moins de 3 mètres du rivage de la mer afin de préserver la circulation en toute sécurité du public sur la plage.**

**La constatation du non-respect de cette bande de libre passage entraînera la résiliation du présent arrêté.**

Tout affichage de conditions limitant l'accès à la plage par le public, ou la restriction d'usages hors du périmètre de l'occupation est interdit. En aucun cas les ouvrages, équipements, documents de promotion y compris électroniques, ou encore affichages publicitaires, se rapportant à l'occupation qui fait l'objet du présent arrêté, ne doivent porter la mention d'un accès ou d'un usage privés du domaine public maritime.

**Le bénéficiaire matérialise les limites de l'emplacement attribué sur une hauteur minimale de 50 cm, de telle manière que les espaces dont l'usage est soumis aux conditions d'exploitation fixées par le bénéficiaire soient clairement identifiées. Les installations sont ainsi circonscrites par des cordelettes. Dans tous les cas, ce moyen doit être assujéti au sol de telle manière qu'il ne puisse pas être déplacé involontairement par les usagers du site.**

## **Article 8 - Dispositions diverses**

Les divers matériels utilisés ou exploités devront être conformes aux normes exigées dans chaque branche professionnelle d'activité et satisfaire notamment aux conditions d'hygiène et de sécurité en vigueur.

**En cas d'alerte Météo France de vigilance de vague submersion (VVS) le titulaire est tenu de se référer et de suivre les préconisations présentes dans le plan de sauvegarde communal.**

## **Article 9 - Prescriptions Natura 2000 ou environnementales**

Le bénéficiaire dont l'occupation est située dans le périmètre d'influence d'un site Natura 2000 applique les prescriptions particulières établies par l'autorité environnementale, et jointes, le cas échéant, en annexe du présent arrêté.

### **Prescriptions à respecter :**

- ne pas circuler ou stationner sur la plage avec les engins motorisés (VNM, quads, etc.) ;
- interdiction de stocker du carburant sur le domaine public maritime ;
- interdiction de déverser du carburant en mer, sur les plans inclinés et en tous lieux susceptibles de ruisseler en mer.

## **Article 10 - Accès des agents de contrôle**

Les agents chargés de la police de la conservation du domaine public maritime doivent pouvoir librement accéder en tout temps à toute partie de l'occupation, sur simple information verbale.

## **Article 11 - Fin de l'autorisation**

La présente autorisation pourra être abrogée sans préjudice, s'il y a lieu, des poursuites pour contravention de grande voirie.

L'abrogation pourra notamment être prononcée :

- en cas d'occupation ou d'usage du domaine public maritime non-conforme à tout ou partie du présent arrêté ;
- à la demande de la directrice régionale des finances publiques, en cas d'inexécution d'une des clauses ou conditions financières du présent arrêté ;
- en cas de faillite du bénéficiaire ;
- à tout moment à la demande du bénéficiaire, en adressant au Préfet une demande motivée avec un courrier en accusé réception.

## **Article 12 - Fin de l'occupation**

A l'échéance de la période d'occupation autorisée ou en cas d'abrogation, et sauf demande expresse contraire de l'administration, les ouvrages et équipements existants sur la dépendance domaniale sont retirés.

Dans le cas où le bénéficiaire a été autorisé à occuper des ouvrages déjà réalisés, la démolition s'applique aux ouvrages précédemment réalisés, comme à celles éventuellement édifiées par le bénéficiaire.

### **Article 13 - Remise en état du site**

Le bénéficiaire informe par courrier postal avec accusé de réception l'autorité gestionnaire du domaine public maritime, à la fin de chaque période effective d'occupation, de la remise des lieux en leur état primitif.

L'autorité gestionnaire du domaine public maritime peut exiger la réalisation d'un constat contradictoire dans un délai d'un mois après réception du courrier. A défaut d'avoir informé l'administration de la remise des lieux en leur état primitif, les réparations et sanctions motivées par la dégradation du domaine public maritime sur le site de l'occupation incomberont au bénéficiaire.

**Le présent article est applicable également en cas de retrait ou de cessation de l'autorisation avant terme.**

### **Article 14 - Renouvellement ou modification de l'autorisation**

Le bénéficiaire adresse toute demande de renouvellement ou de modification de la présente autorisation au minimum **cinq mois** avant le début de la période d'occupation du domaine public maritime.

A défaut, le renouvellement ou la modification ne pourra être autorisé.

Est entendu par le terme modification :

- tout changement de superficie ou de période d'occupation ;
- l'usage d'équipement, la réalisation ou la modification d'ouvrages qui ne sont pas pris en compte à l'article 2 du présent arrêté ;
- un changement d'adresse du bénéficiaire ;  
un changement de la raison sociale ou encore du siège social de la structure qu'il représente.

### **Article 15 - Responsabilités et assurances**

Le bénéficiaire est tenu seul responsable des accidents ou dommages résultant, sur le lieu de l'occupation, de la réalisation et de l'exploitation des ouvrages et équipements.

Il contracte les assurances couvrant les dommages correspondants, et, en cas de modification des contrats, transmet au gestionnaire du domaine public maritime les documents attestant de la couverture effective.

Le bénéficiaire rend compte à l'autorité gestionnaire de tout dommage qu'il a causé au domaine public maritime. Il n'effectue aucune réparation en l'absence de prescription de l'autorité compétente.

Le bénéficiaire ne peut réclamer d'indemnité à l'encontre de l'État en cas de modification de la configuration des lieux par rapport à celle existante le jour de la signature du présent arrêté.

En aucun cas le bénéficiaire ne pourra tenir l'État responsable des dommages et dégradations causés du fait de l'occupation consentie sur le domaine public maritime.

### **Article 16 - Voies et délais de recours**

Conformément aux dispositions des articles R. 421-1 à R. 421-5 du code de justice administrative, le présent arrêté peut faire l'objet d'un recours contentieux devant le tribunal administratif de Bastia dans le délai de deux mois à compter de sa notification. Le tribunal administratif peut être saisi par l'application « Télérecours citoyens » accessible par le site [www.telerecours.fr](http://www.telerecours.fr)


### **Article 17 - Notification & publicité du présent arrêté**

Le sous-préfet de Sartène, la directrice régionale des finances publiques et le directeur de la mer et du littoral de Corse sont chargés, chacun en ce qui le concerne, d'assurer l'exécution du présent arrêté, qui sera notifié au pétitionnaire par les soins du directeur de la mer et du littoral de Corse. Les documents seront consultables auprès de la direction de la mer et du littoral de Corse.

Fait à Sartène, le

Pour le préfet et par délégation

Le sous-préfet de Sartène



Gaël ROUSSEAU



2023-018S

BARAT Vincent  
SARL Hôtel Pinarello  
Pinarellu, ZONZA

32 matelas  
16 parasols  
160 m<sup>2</sup>

Stockage sur sable 18 m<sup>2</sup>  
4 engins non motorisés

Terrasse de restauration  
démontable 26 m<sup>2</sup>

Direction de la mer et du littoral de Corse

2A-2023-03-30-00096

30/03/2023

Arrêté portant autorisation d'occupation du  
domaine public maritime - BRANCA René

**Arrêté n°  
portant autorisation d'occupation du domaine public maritime**

**Le préfet de Corse, préfet de la Corse-du-Sud  
Chevalier de la Légion d'honneur  
Officier de l'ordre national du Mérite**

- Vu** le code de l'environnement, notamment son article L321-9 ;
- Vu** le code général de la propriété des personnes publiques (CG3P), notamment ses articles L2111-4, L2122-1, L2122-2 et L2122-3;
- Vu** le code de l'urbanisme, notamment ses articles L146-4 et L146-6;
- Vu** l'ordonnance n°2017-562 du 19 avril 2017, relative à la propriété des personnes pour le titre d'occupation du domaine public maritime naturel ;
- Vu** la loi 2011-1749 du 05 décembre 2011 relative au plan d'aménagement et de développement durable de la Corse (PADDUC) ;
- Vu** le décret n°2004-374 du 29 avril 2004 modifié relatif aux pouvoirs des préfets, à l'organisation et à l'action des services de l'État dans les régions et les départements ;
- Vu** le décret n°70-229 du 17 mars 1970 portant déconcentration administrative en ce qui concerne le domaine public administratif ;
- Vu** le décret n° 2021-1140 du 1<sup>er</sup> septembre 2021 relatif à la direction de la mer et du littoral de Corse ;
- Vu** le décret du Président de la République du 15 février 2022 portant nomination de M. Amaury DE SAINT-QUENTIN, préfet hors classe, en qualité de préfet de Corse, préfet de la Corse-du-Sud ;
- Vu** le décret du Président de la République du 14 octobre 2022 nommant M. Gaël ROUSSEAU sous-préfet de Sartène ;

- Vu** l'arrêté de la ministre de la transition écologique et de la ministre de la mer, en date du 23 septembre 2021, nommant M. Riyad DJAFFAR directeur de la mer et du littoral de Corse ;
- Vu** la délibération 15/235 AC de l'assemblée de Corse du 02 octobre 2015 portant approbation du PADDUC ;
- Vu** la délibération 15/236 AC de l'assemblée de Corse du 02 octobre 2015 approuvant la liste des espaces terrestres et marins, sites et paysages remarquables ou caractéristiques ;
- Vu** la délibération 15/237 AC de l'assemblée de Corse du 02 octobre 2015 approuvant la carte des vocations des plages et séquences littorales dans lesquelles peuvent être autorisés des aménagements légers ;
- Vu** la demande d'occupation temporaire du domaine public maritime formulée le 05/12/2022 par M. BRANCA René, sur la commune de Porto-Vecchio, plage de Stagnolu ;
- Vu** l'avis favorable du maire en date du 16/12/2022 ;

**CONSIDERANT** que la plage de Stagnolu, commune de Porto-Vecchio est identifiée dans le PADDUC comme étant une plage à vocation « NATURELLE FREQUENTEE » ;

**CONSIDERANT** que l'occupation demandée ne fait pas obstacle aux usages correspondant à l'affectation des immeubles du domaine public maritime sur le site considéré ;

**CONSIDERANT** que l'utilisation des équipements et services que le pétitionnaire entend mettre à disposition des usagers, sous réserve des conditions indiquées infra, ne remet pas en cause l'accès libre et gratuit à la plage par le public ;

**CONSIDERANT** que les formalités de publicité relatives aux demandes d'occupation à vocation économique ont été dûment accomplies ;

*Sur proposition du directeur de la mer et du littoral de Corse,*

## **ARRETE**

### **Article 1<sup>er</sup> – Bénéficiaire de l'autorisation**

La SARL – La Baie des Voiles, représentée par Monsieur BRANCA René, immatriculée au registre de commerce et des sociétés sous le n°344 335 823, demeurant Route de Pezzacardo – 20137 Porto Vecchio, ci-après désigné par le terme « bénéficiaire », est autorisé à occuper le domaine public maritime suivant les conditions du présent arrêté.

## **Article 2 - Objet de l'autorisation**

Le bénéficiaire est autorisé à implanter et maintenir les ouvrages et équipements décrits ci-après, sur la commune de Porto-Vecchio lieu-dit Stagnolu pour un ponton flottant ;

L'occupation est circonscrite à la zone figurant au plan annexé, pour une surface de 25 m<sup>2</sup> servant d'assiette à :

- un ponton flottant avec rampe d'accès ;

Coordonnées GPS : 41°37'20.00''N / 09°18'14.00''E

La présente autorisation a pour seul objet de mettre des immeubles du domaine public maritime à disposition du bénéficiaire, lequel est tenu d'obtenir les autres autorisations administratives nécessaires, le cas échéant, à raison de la nature des ouvrages réalisés, des équipements utilisés, et des activités pratiquées.

Sur le lieu de l'occupation, le bénéficiaire affiche le présent arrêté et le plan d'implantation à l'attention des usagers. Lorsque le bénéficiaire promeut ses activités via un site internet, il rend librement consultables ces documents par des liens accessibles directement sur la page d'accueil du site. **L'accès à la plage doit rester public.**

## **Article 3 - Durée de l'autorisation**

L'autorisation est valable du 15/04/2023 au 15/10/2023 dans les conditions fixées par le présent arrêté.

Cette durée inclut le montage des ouvrages et équipements prévus, leur utilisation, puis leur démontage et leur enlèvement.

## **Article 4 - Nature de l'autorisation**

La présente autorisation est précaire et révocable, conformément aux articles L2122 et L2122-3 du code général de la propriété des personnes publiques.

Elle n'est pas constitutive de droits réels.

Elle exclut la tacite reconduction.

Elle est strictement personnelle, et ne peut donc faire l'objet d'une cession au bénéfice d'une tierce personne. Les ouvrages et équipements autorisés ne peuvent être ni loués, ni vendus, et ne peuvent être utilisés comme support publicitaire.

Le titulaire peut assortir l'usage de certains équipements d'une rémunération. Dans ce cas, les tarifs sont affichés et visibles par les usagers du domaine public maritime.

Si le site de l'occupation devait faire l'objet d'une concession au profit de la commune dont elle dépend avant la fin de la présente autorisation, cette dernière, cesserait de plein droit à la date de l'entrée en vigueur de ladite concession, conformément aux dispositions prévues à l'article L2124-4 du code général de la propriété des personnes publiques.

## **Article 5 - Clauses financières - redevance domaniale**

En contrepartie de l'occupation privative du domaine public ainsi que des avantages de toute nature procurés par l'utilisation du bien, l'occupant s'acquittera d'une redevance d'occupation du domaine public dont le montant a été déterminé conformément aux principes énoncés aux articles L2125-1 et L2125-3 du CG3P.

La présente autorisation d'occuper le domaine public est conclue moyennant le paiement d'une redevance d'un montant annuel de 350,00 euros.

La redevance est payable par terme annuel et d'avance dès signature de la présente autorisation à la caisse de la Direction Régionale des Finances Publiques de Corse et du département de la Corse-du-Sud.

### **Article 6 - Entretien et travaux durant l'autorisation**

Le bénéficiaire entretient à ses frais et risques les ouvrages et équipements sur le lieu de l'occupation.

Par conséquent pour l'implantation des ouvrages, l'installation des équipements, leur maintenance, leur protection ou encore leur exploitation courante, aucune intervention de véhicule de chantier n'est autorisée. Toutefois, le bénéficiaire peut formuler une demande au Préfet afin que soient autorisées les interventions et travaux nécessaires à la sécurité du site et de ses usagers.

**Le Préfet peut prendre ou imposer toutes mesures indispensables à la conservation du domaine public maritime, y compris sur le lieu de l'occupation, sans que le bénéficiaire puisse se prévaloir d'une indemnité.**

### **Article 7 - Accès et usage des ouvrages et équipements sur le lieu de l'occupation**

Le bénéficiaire est tenu de conserver le libre accès du public au domaine public maritime, quelles que soient les conditions de son occupation.

Il ne peut en aucun cas entraver la libre circulation du public, hormis à l'intérieur du périmètre de l'occupation qui lui est consentie par le présent arrêté, à raison de la nature des activités dont il a la responsabilité. Il peut soumettre l'usage de certains de ses équipements à un règlement intérieur, au versement d'une caution, ou encore à une rémunération. Dans ce cas, le règlement intérieur, le montant des cautions, et les tarifs en vigueur sont affichés à l'attention du public. Lorsque le bénéficiaire promeut ses activités via un site internet, il y rend librement consultables ces informations.

**Aucun ouvrage ni équipement ne sera positionné à moins de 3 mètres du rivage de la mer afin de préserver la circulation en toute sécurité du public sur la plage.**

**La constatation du non-respect de cette bande de libre passage entraînera la résiliation du présent arrêté.**

Tout affichage de conditions limitant l'accès à la plage par le public, ou la restriction d'usages hors du périmètre de l'occupation est interdit. En aucun cas les ouvrages, équipements, documents de promotion y compris électroniques, ou encore affichages publicitaires, se rapportant à l'occupation qui fait l'objet du présent arrêté, ne doivent porter la mention d'un accès ou d'un usage privatifs du domaine public maritime.

### **Article 8 - Dispositions diverses**

Les divers matériels utilisés ou exploités devront être conformes aux normes exigées dans chaque branche professionnelle d'activité et satisfaire notamment aux conditions d'hygiène et de sécurité en vigueur.

**En cas d'alerte Météo France de vigilance de vague submersion (VVS) le titulaire est tenu de se référer et de suivre les préconisations présentes dans le plan de sauvegarde communal.**

### **Article 9 - Prescriptions Natura 2000 ou environnementales**

Le bénéficiaire dont l'occupation est située dans le périmètre d'influence d'un site Natura 2000 applique les prescriptions particulières établies par l'autorité environnementale, et jointes, le cas échéant, en annexe du présent arrêté.

### Prescriptions à respecter :

- ne pas circuler ou stationner sur la plage avec les engins motorisés (VNM, quads, etc.) ;
- interdiction de stocker du carburant sur le domaine public maritime ;
- interdiction de déverser du carburant en mer, sur les plans inclinés et en tous lieux susceptibles de ruisseler en mer.

### **Article 10 - Accès des agents de contrôle**

Les agents chargés de la police de la conservation du domaine public maritime doivent pouvoir librement accéder en tout temps à toute partie de l'occupation, sur simple information verbale.

### **Article 11 - Fin de l'autorisation**

La présente autorisation pourra être abrogée sans préjudice, s'il y a lieu, des poursuites pour contravention de grande voirie.

L'abrogation pourra notamment être prononcée :

- en cas d'occupation ou d'usage du domaine public maritime non-conforme à tout ou partie du présent arrêté ;
- à la demande de la directrice régionale des finances publiques, en cas d'inexécution d'une des clauses ou conditions financières du présent arrêté ;
- en cas de faillite du bénéficiaire ;
- à tout moment à la demande du bénéficiaire, en adressant au Préfet une demande motivée avec un courrier en accusé réception.

### **Article 12 - Fin de l'occupation**

A l'échéance de la période d'occupation autorisée ou en cas d'abrogation, et sauf demande expresse contraire de l'administration, les ouvrages et équipements existants sur la dépendance domaniale sont retirés.

Dans le cas où le bénéficiaire a été autorisé à occuper des ouvrages déjà réalisés, la démolition s'applique aux ouvrages précédemment réalisés, comme à celles éventuellement édifiées par le bénéficiaire.

### **Article 13 - Remise en état du site**

Le bénéficiaire informe par courrier postal avec accusé de réception l'autorité gestionnaire du domaine public maritime, à la fin de chaque période effective d'occupation, de la remise des lieux en leur état primitif.

L'autorité gestionnaire du domaine public maritime peut exiger la réalisation d'un constat contradictoire dans un délai d'un mois après réception du courrier. A défaut d'avoir informé l'administration de la remise des lieux en leur état primitif, les réparations et sanctions motivées par la dégradation du domaine public maritime sur le site de l'occupation incomberont au bénéficiaire.

**Le présent article est applicable également en cas de retrait ou de cessation de l'autorisation avant terme.**

### **Article 14 - Renouvellement ou modification de l'autorisation**

Le bénéficiaire adresse toute demande de renouvellement ou de modification de la présente autorisation au minimum **cinq mois** avant le début de la période d'occupation du domaine public maritime.



A défaut, le renouvellement ou la modification ne pourra être autorisé.

Est entendu par le terme modification :

- tout changement de superficie ou de période d'occupation ;
- l'usage d'équipement, la réalisation ou la modification d'ouvrages qui ne sont pas pris en compte à l'article 2 du présent arrêté ;
- un changement d'adresse du bénéficiaire ;  
un changement de la raison sociale ou encore du siège social de la structure qu'il représente.

#### **Article 15 - Responsabilités et assurances**

Le bénéficiaire est tenu seul responsable des accidents ou dommages résultant, sur le lieu de l'occupation, de la réalisation et de l'exploitation des ouvrages et équipements.

Il contracte les assurances couvrant les dommages correspondants, et, en cas de modification des contrats, transmet au gestionnaire du domaine public maritime les documents attestant de la couverture effective.

Le bénéficiaire rend compte à l'autorité gestionnaire de tout dommage qu'il a causé au domaine public maritime. Il n'effectue aucune réparation en l'absence de prescription de l'autorité compétente.

Le bénéficiaire ne peut réclamer d'indemnité à l'encontre de l'État en cas de modification de la configuration des lieux par rapport à celle existante le jour de la signature du présent arrêté.

En aucun cas le bénéficiaire ne pourra tenir l'État responsable des dommages et dégradations causés du fait de l'occupation consentie sur le domaine public maritime.

#### **Article 16 - Voies et délais de recours**

Conformément aux dispositions des articles R. 421-1 à R. 421-5 du code de justice administrative, le présent arrêté peut faire l'objet d'un recours contentieux devant le tribunal administratif de Bastia dans le délai de deux mois à compter de sa notification. Le tribunal administratif peut être saisi par l'application « Télérecours citoyens » accessible par le site [www.telerecours.fr](http://www.telerecours.fr)


#### **Article 17 - Notification & publicité du présent arrêté**

Le sous-préfet de Sartène, la directrice régionale des finances publiques et le directeur de la mer et du littoral de Corse sont chargés, chacun en ce qui le concerne, d'assurer l'exécution du présent arrêté, qui sera notifié au pétitionnaire par les soins du directeur de la mer et du littoral de Corse. Les documents seront consultables auprès de la direction de la mer et du littoral de Corse.

Fait à Sartène, le

Pour le préfet et par délégation

Le sous-préfet de Sartène




Gaël ROUSSEAU



2023-009S

BRANCA René  
SARL La Baie des Voiles  
Stagnolu, PORTO-VECCHIO

Ponton démontable 25 m<sup>2</sup>



Direction de la mer et du littoral de Corse

2A-2023-03-30-00102

30/03/2023

Arrêté portant autorisation d'occupation du  
domaine public maritime - CARDI Marie-Ange

**Arrêté n°  
portant autorisation d'occupation du domaine public maritime**

**Le préfet de Corse, préfet de la Corse-du-Sud  
Chevalier de la Légion d'honneur  
Officier de l'ordre national du Mérite**

- Vu** le code de l'environnement, notamment son article L321-9 ;
- Vu** le code général de la propriété des personnes publiques (CG3P), notamment ses articles L2111-4, L2122-1, L2122-2 et L2122-3;
- Vu** le code de l'urbanisme, notamment ses articles L146-4 et L146-6;
- Vu** l'ordonnance n°2017-562 du 19 avril 2017, relative à la propriété des personnes pour le titre d'occupation du domaine public maritime naturel ;
- Vu** la loi 2011-1749 du 05 décembre 2011 relative au plan d'aménagement et de développement durable de la Corse (PADDUC) ;
- Vu** le décret n°2004-374 du 29 avril 2004 modifié relatif aux pouvoirs des préfets, à l'organisation et à l'action des services de l'État dans les régions et les départements ;
- Vu** le décret n°70-229 du 17 mars 1970 portant déconcentration administrative en ce qui concerne le domaine public administratif ;
- Vu** le décret n° 2021-1140 du 1<sup>er</sup> septembre 2021 relatif à la direction de la mer et du littoral de Corse ;
- Vu** le décret du Président de la République du 15 février 2022 portant nomination de M. Amaury DE SAINT-QUENTIN, préfet hors classe, en qualité de préfet de Corse, préfet de la Corse-du-Sud ;
- Vu** le décret du Président de la République du 14 octobre 2022 nommant M. Gaël ROUSSEAU sous-préfet de Sartène ;

- Vu** l'arrêté de la ministre de la transition écologique et de la ministre de la mer, en date du 23 septembre 2021, nommant M. Riyad DJAFFAR directeur de la mer et du littoral de Corse ;
- Vu** la délibération 15/235 AC de l'assemblée de Corse du 02 octobre 2015 portant approbation du PADDUC ;
- Vu** la délibération 15/236 AC de l'assemblée de Corse du 02 octobre 2015 approuvant la liste des espaces terrestres et marins, sites et paysages remarquables ou caractéristiques ;
- Vu** la délibération 15/237 AC de l'assemblée de Corse du 02 octobre 2015 approuvant la carte des vocations des plages et séquences littorales dans lesquelles peuvent être autorisés des aménagements légers ;
- Vu** la demande d'occupation temporaire du domaine public maritime formulée le 16/12/2023 par Mme CARDI Marie-Ange, sur la commune de Porto-Vecchio, plage de la Sauvagie ;
- Vu** l'avis favorable du maire en date du 23/12/2022 ;

**CONSIDERANT** que la plage de la Sauvagie, commune de Porto-Vecchio est identifiée dans le PADDUC comme étant une plage à vocation « URBAINE » ;

**CONSIDERANT** que l'occupation demandée ne fait pas obstacle aux usages correspondant à l'affectation des immeubles du domaine public maritime sur le site considéré ;

**CONSIDERANT** que l'utilisation des équipements et services que le pétitionnaire entend mettre à disposition des usagers, sous réserve des conditions indiquées infra, ne remet pas en cause l'accès libre et gratuit à la plage par le public ;

**CONSIDERANT** que les formalités de publicité relatives aux demandes d'occupation à vocation économique ont été dûment accomplies ;

*Sur proposition du directeur de la mer et du littoral de Corse,*

**ARRETE**

### **Article 1<sup>er</sup> - Bénéficiaire de l'autorisation**

La SARL - Don Cesar, représentée par Madame CARDI Marie-Ange, immatriculée au registre de commerce et des sociétés sous le n°429 900 387, demeurant Rue du Commandant Quilici - 20137 Porto Vecchio, ci-après désignée par le terme « bénéficiaire », est autorisée à occuper le domaine public maritime suivant les conditions du présent arrêté.

### **Article 2 - Objet de l'autorisation**

Le bénéficiaire est autorisé à implanter et maintenir les ouvrages et équipements décrits ci-après, sur la commune de Porto-Vecchio lieu-dit la Sauvage pour des matelas et parasols ;

L'occupation est circonscrite à la zone figurant au plan annexé, pour une surface de 60 m<sup>2</sup> servant d'assiette à :

- 12 matelas et 6 parasols ;

Coordonnées GPS : 41°35'55.24"N / 09°17'70.97"E

La présente autorisation a pour seul objet de mettre des immeubles du domaine public maritime à disposition du bénéficiaire, lequel est tenu d'obtenir les autres autorisations administratives nécessaires, le cas échéant, à raison de la nature des ouvrages réalisés, des équipements utilisés, et des activités pratiquées.

Sur le lieu de l'occupation, le bénéficiaire affiche le présent arrêté et le plan d'implantation à l'attention des usagers. Lorsque le bénéficiaire promeut ses activités via un site internet, il rend librement consultables ces documents par des liens accessibles directement sur la page d'accueil du site. **L'accès à la plage doit rester public.**

### **Article 3 - Durée de l'autorisation**

L'autorisation pluriannuelle est valable, dans les conditions fixées par le présent arrêté, pour les périodes suivantes :

- du 09/05/2023 au 30/09/2023 ;

- du 09/05/2024 au 30/09/2024 ;

- du 09/05/2025 au 30/09/2025.

Cette durée inclut le montage des ouvrages et équipements prévus, leur utilisation, puis leur démontage et leur enlèvement.

### **Article 4 - Nature de l'autorisation**

La présente autorisation est précaire et révocable, conformément aux articles L.2122 et L.2122-3 du code général de la propriété des personnes publiques.

Elle n'est pas constitutive de droits réels.

Elle exclut la tacite reconduction.

Elle est strictement personnelle, et ne peut donc faire l'objet d'une cession au bénéfice d'une tierce personne. Les ouvrages et équipements autorisés ne peuvent être ni loués, ni vendus, et ne peuvent être utilisés comme support publicitaire.

Le titulaire peut assortir l'usage de certains équipements d'une rémunération. Dans ce cas, les tarifs sont affichés et visibles par les usagers du domaine public maritime.

Si le site de l'occupation devait faire l'objet d'une concession au profit de la commune dont elle dépend avant la fin de la présente autorisation, cette dernière, cesserait de plein droit à la date de l'entrée en vigueur de ladite concession, conformément aux dispositions prévues à l'article L.2124-4 du code général de la propriété des personnes publiques.

### **Article 5 - Clauses financières - redevance domaniale**

En contrepartie de l'occupation privative du domaine public ainsi que des avantages de toute nature procurés par l'utilisation du bien, l'occupant s'acquittera d'une redevance d'occupation du domaine public dont le montant a été déterminé conformément aux principes énoncés aux articles L 2125-1 et L 2125-3 du CG3P.

La présente autorisation d'occuper le domaine public est conclue moyennant le paiement d'une redevance d'un montant annuel de 1 500,00 euros.

La redevance est payable par terme annuel et d'avance dès signature de la présente autorisation à la caisse de la Direction Régionale des Finances Publiques de Corse et du département de la Corse-du-Sud.

### **Article 6 - Entretien et travaux durant l'autorisation**

Le bénéficiaire entretient à ses frais et risques les ouvrages et équipements sur le lieu de l'occupation.

Par conséquent pour l'implantation des ouvrages, l'installation des équipements, leur maintenance, leur protection ou encore leur exploitation courante, aucune intervention de véhicule de chantier n'est autorisée. Toutefois, le bénéficiaire peut formuler une demande au Préfet afin que soient autorisées les interventions et travaux nécessaires à la sécurité du site et de ses usagers.

**Le Préfet peut prendre ou imposer toutes mesures indispensables à la conservation du domaine public maritime, y compris sur le lieu de l'occupation, sans que le bénéficiaire puisse se prévaloir d'une indemnité.**

### **Article 7 - Accès et usage des ouvrages et équipements sur le lieu de l'occupation**

Le bénéficiaire est tenu de conserver le libre accès du public au domaine public maritime, quelles que soient les conditions de son occupation.

Il ne peut en aucun cas entraver la libre circulation du public, hormis à l'intérieur du périmètre de l'occupation qui lui est consentie par le présent arrêté, à raison de la nature des activités dont il a la responsabilité. Il peut soumettre l'usage de certains de ses équipements à un règlement intérieur, au versement d'une caution, ou encore à une rémunération. Dans ce cas, le règlement intérieur, le montant des cautions, et les tarifs en vigueur sont affichés à l'attention du public. Lorsque le bénéficiaire promeut ses activités via un site internet, il y rend librement consultables ces informations.

**Aucun ouvrage ni équipement ne sera positionné à moins de 3 mètres du rivage de la mer afin de préserver la circulation en toute sécurité du public sur la plage.**

**La constatation du non-respect de cette bande de libre passage entraînera la résiliation du présent arrêté.**

Tout affichage de conditions limitant l'accès à la plage par le public, ou la restriction d'usages hors du périmètre de l'occupation est interdit. En aucun cas les ouvrages, équipements, documents de promotion y compris électroniques, ou encore affichages publicitaires, se rapportant à l'occupation qui fait l'objet du présent arrêté, ne doivent porter la mention d'un accès ou d'un usage privés du domaine public maritime.

**Le bénéficiaire matérialise les limites de l'emplacement attribué sur une hauteur minimale de 50 cm, de telle manière que les espaces dont l'usage est soumis aux conditions d'exploitation fixées par le bénéficiaire soient clairement identifiées. Les installations sont ainsi circonscrites par un moyen tel que brise-vue, ruban, ou canisse. Dans tous les cas, ce moyen doit être assujéti au sol de telle manière qu'il ne puisse pas être déplacé involontairement par les usagers du site.**

## **Article 8 - Dispositions diverses**

Les divers matériels utilisés ou exploités devront être conformes aux normes exigées dans chaque branche professionnelle d'activité et satisfaire notamment aux conditions d'hygiène et de sécurité en vigueur.

**En cas d'alerte Météo France de vigilance de vague submersion (VVS) le titulaire est tenu de se référer et de suivre les préconisations présentes dans le plan de sauvegarde communal.**

## **Article 9 - Prescriptions Natura 2000 ou environnementales**

Le bénéficiaire dont l'occupation est située dans le périmètre d'influence d'un site Natura 2000 applique les prescriptions particulières établies par l'autorité environnementale, et jointes, le cas échéant, en annexe du présent arrêté.

### **Prescriptions à respecter :**

- ne pas circuler ou stationner sur la plage avec les engins motorisés (VNM, quads, etc.) ;
- interdiction de stocker du carburant sur le domaine public maritime ;
- interdiction de déverser du carburant en mer, sur les plans inclinés et en tous lieux susceptibles de ruisseler en mer.

## **Article 10 - Accès des agents de contrôle**

Les agents chargés de la police de la conservation du domaine public maritime doivent pouvoir librement accéder en tout temps à toute partie de l'occupation, sur simple information verbale.

## **Article 11 - Fin de l'autorisation**

La présente autorisation pourra être abrogée sans préjudice, s'il y a lieu, des poursuites pour contravention de grande voirie.

L'abrogation pourra notamment être prononcée :

- en cas d'occupation ou d'usage du domaine public maritime non-conforme à tout ou partie du présent arrêté ;
- à la demande de la directrice régionale des finances publiques, en cas d'inexécution d'une des clauses ou conditions financières du présent arrêté ;
- en cas de faillite du bénéficiaire ;
- à tout moment à la demande du bénéficiaire, en adressant au Préfet une demande motivée avec un courrier en accusé réception.

## **Article 12 - Fin de l'occupation**

A l'échéance de la période d'occupation autorisée ou en cas d'abrogation, et sauf demande expresse contraire de l'administration, les ouvrages et équipements existants sur la dépendance domaniale sont retirés.

Dans le cas où le bénéficiaire a été autorisé à occuper des ouvrages déjà réalisés, la démolition s'applique aux ouvrages précédemment réalisés, comme à celles éventuellement édifiées par le bénéficiaire.

### **Article 13 - Remise en état du site**

Le bénéficiaire informe par courrier postal avec accusé de réception l'autorité gestionnaire du domaine public maritime, à la fin de chaque période effective d'occupation, de la remise des lieux en leur état primitif.

L'autorité gestionnaire du domaine public maritime peut exiger la réalisation d'un constat contradictoire dans un délai d'un mois après réception du courrier. A défaut d'avoir informé l'administration de la remise des lieux en leur état primitif, les réparations et sanctions motivées par la dégradation du domaine public maritime sur le site de l'occupation incomberont au bénéficiaire.

**Le présent article est applicable également en cas de retrait ou de cessation de l'autorisation avant terme.**

### **Article 14 - Renouvellement ou modification de l'autorisation**

Le bénéficiaire adresse toute demande de renouvellement ou de modification de la présente autorisation au minimum **cinq mois** avant le début de la période d'occupation du domaine public maritime.

A défaut, le renouvellement ou la modification ne pourra être autorisé.

Est entendu par le terme modification :

- tout changement de superficie ou de période d'occupation ;
- l'usage d'équipement, la réalisation ou la modification d'ouvrages qui ne sont pas pris en compte à l'article 2 du présent arrêté ;
- un changement d'adresse du bénéficiaire ;  
un changement de la raison sociale ou encore du siège social de la structure qu'il représente.

### **Article 15 - Responsabilités et assurances**

Le bénéficiaire est tenu seul responsable des accidents ou dommages résultant, sur le lieu de l'occupation, de la réalisation et de l'exploitation des ouvrages et équipements.

Il contracte les assurances couvrant les dommages correspondants, et, en cas de modification des contrats, transmet au gestionnaire du domaine public maritime les documents attestant de la couverture effective.

Le bénéficiaire rend compte à l'autorité gestionnaire de tout dommage qu'il a causé au domaine public maritime. Il n'effectue aucune réparation en l'absence de prescription de l'autorité compétente.

Le bénéficiaire ne peut réclamer d'indemnité à l'encontre de l'État en cas de modification de la configuration des lieux par rapport à celle existante le jour de la signature du présent arrêté.

En aucun cas le bénéficiaire ne pourra tenir l'État responsable des dommages et dégradations causés du fait de l'occupation consentie sur le domaine public maritime.

### **Article 16 - Voies et délais de recours**

Conformément aux dispositions des articles R. 421-1 à R. 421-5 du code de justice administrative, le présent arrêté peut faire l'objet d'un recours contentieux devant le tribunal administratif de Bastia dans le délai de deux mois à compter de sa notification. Le tribunal administratif peut être saisi par l'application « Télérecours citoyens » accessible par le site [www.telerecours.fr](http://www.telerecours.fr)




### Article 17 - Notification & publicité du présent arrêté

Le sous-préfet de Sartène, la directrice régionale des finances publiques et le directeur de la mer et du littoral de Corse sont chargés, chacun en ce qui le concerne, d'assurer l'exécution du présent arrêté, qui sera notifié au pétitionnaire par les soins du directeur de la mer et du littoral de Corse. Les documents seront consultables auprès de la direction de la mer et du littoral de Corse.


Fait à Sartène, le

Pour le préfet et par délégation

Le sous-préfet de Sartène



Gaël ROUSSEAU



12 matelas  
6 parasols  
60 m<sup>2</sup>

2023-021S

**CARDI Marie-Ange  
(SARL DON CESAR)  
Sauvagie, PORTO-VECCHIO**

Direction de la mer et du littoral de Corse

2A-2023-03-30-00094

30/03/2023

Arrêté portant autorisation d'occupation du  
domaine public maritime - CASTELLI  
Robert-Michel

**Arrêté n°  
portant autorisation d'occupation du domaine public maritime**

**Le préfet de Corse, préfet de la Corse-du-Sud  
Chevalier de la Légion d'honneur  
Officier de l'ordre national du Mérite**

- Vu** le code de l'environnement, notamment son article L321-9 ;
- Vu** le code général de la propriété des personnes publiques (CG3P), notamment ses articles L2111-4, L2122-1, L2122-2 et L2122-3;
- Vu** le code de l'urbanisme, notamment ses articles L146-4 et L146-6;
- Vu** l'ordonnance n°2017-562 du 19 avril 2017, relative à la propriété des personnes pour le titre d'occupation du domaine public maritime naturel ;
- Vu** la loi 2011-1749 du 05 décembre 2011 relative au plan d'aménagement et de développement durable de la Corse (PADDUC) ;
- Vu** le décret n°70-229 du 17 mars 1970 portant déconcentration administrative en ce qui concerne le domaine public administratif ;
- Vu** le décret n°2004-374 du 29 avril 2004 modifié relatif aux pouvoirs des préfets, à l'organisation et à l'action des services de l'État dans les régions et les départements ;
- Vu** le décret n° 2021-1140 du 1<sup>er</sup> septembre 2021 relatif à la direction de la mer et du littoral de Corse ;
- Vu** le décret du Président de la République du 15 février 2022 portant nomination de M. Amaury DE SAINT-QUENTIN, préfet hors classe, en qualité de préfet de Corse, préfet de la Corse-du-Sud ;
- Vu** le décret du Président de la République du 14 octobre 2022 nommant M. Gaël ROUSSEAU sous-préfet de Sartène ;

- Vu** l'arrêté de la ministre de la transition écologique et de la ministre de la mer, en date du 23 septembre 2021, nommant M. Riyad DJAFFAR directeur de la mer et du littoral de Corse ;
- Vu** la délibération 15/235 AC de l'assemblée de Corse du 02 octobre 2015 portant approbation du PADDUC ;
- Vu** la délibération 15/236 AC de l'assemblée de Corse du 02 octobre 2015 approuvant la liste des espaces terrestres et marins, sites et paysages remarquables ou caractéristiques ;
- Vu** la délibération 15/237 AC de l'assemblée de Corse du 02 octobre 2015 approuvant la carte des vocations des plages et séquences littorales dans lesquelles peuvent être autorisés des aménagements légers ;
- Vu** la demande d'occupation temporaire du domaine public maritime formulée le 18/11/2022 par M.CASTELLI Robert-Michel, sur la commune de Porto-Vecchio, plage de Santa Giulia ;
- Vu** l'avis favorable du maire en date du 06/12/2022 ;

**CONSIDERANT** que les formalités de publicité relatives aux demandes d'occupation à vocation économique ont été dûment accomplies ;

*Sur proposition du directeur de la mer et du littoral de Corse,*

**ARRETE**

### **Article 1<sup>er</sup> – Bénéficiaire de l'autorisation**

L'Enseigne - Marina Beach, représentée par Monsieur CASTELLI Robert-Michel, immatriculée au registre de commerce et des sociétés sous le n°322 906 793, demeurant 56 Precojo Quartier Capparonu - 20137 Porto Vecchio, ci-après désigné par le terme « bénéficiaire », est autorisé à occuper le domaine public maritime suivant les conditions du présent arrêté.

### **Article 2 - Objet de l'autorisation**

Le bénéficiaire est autorisé à implanter et maintenir les ouvrages et équipements décrits ci-après, sur la commune de Porto-Vecchio lieu-dit Santa Giulia pour des matelas / parasols et des engins nautiques non motorisés ;

L'occupation est circonscrite à la zone figurant au plan annexé, pour une surface de 182 m<sup>2</sup> servant d'assiette à :

- 30 matelas et 15 parasols sur une superficie de 150 m<sup>2</sup> ;
- un local d'une superficie de 12 m<sup>2</sup> ;
- un stockage en mer d'une superficie de 20 m<sup>2</sup>, pour 10 engins non motorisés ;

Coordonnées GPS : 41°31'53.82''N / 09°16'43.71''E

La présente autorisation a pour seul objet de mettre des immeubles du domaine public maritime à disposition du bénéficiaire, lequel est tenu d'obtenir les autres autorisations administratives nécessaires, le cas échéant, à raison de la nature des ouvrages réalisés, des équipements utilisés, et des activités pratiquées.

Sur le lieu de l'occupation, le bénéficiaire affiche le présent arrêté et le plan d'implantation à l'attention des usagers. Lorsque le bénéficiaire promeut ses activités via un site internet, il rend librement consultables ces documents par des liens accessibles directement sur la page d'accueil du site. **L'accès à la plage doit rester public.**

### **Article 3 - Durée de l'autorisation**

L'autorisation est valable du 15/04/2023 au 15/10/2023 dans les conditions fixées par le présent arrêté.

Cette durée inclut le montage des ouvrages et équipements prévus, leur utilisation, puis leur démontage et leur enlèvement.

### **Article 4 - Nature de l'autorisation**

La présente autorisation est précaire et révocable, conformément aux articles L.2122 et L.2122-3 du code général de la propriété des personnes publiques.

Elle n'est pas constitutive de droits réels.

Elle exclut la tacite reconduction.

Elle est strictement personnelle, et ne peut donc faire l'objet d'une cession au bénéfice d'une tierce personne. Les ouvrages et équipements autorisés ne peuvent être ni loués, ni vendus, et ne peuvent être utilisés comme support publicitaire.

Le titulaire peut assortir l'usage de certains équipements d'une rémunération. Dans ce cas, les tarifs sont affichés et visibles par les usagers du domaine public maritime.

Si le site de l'occupation devait faire l'objet d'une concession au profit de la commune dont elle dépend avant la fin de la présente autorisation, cette dernière, cesserait de plein droit à la date de l'entrée en vigueur de ladite concession, conformément aux dispositions prévues à l'article L.2124-4 du code général de la propriété des personnes publiques.

## **Article 5 - Clauses financières - redevance domaniale**

En contrepartie de l'occupation privative du domaine public ainsi que des avantages de toute nature procurés par l'utilisation du bien, l'occupant s'acquittera d'une redevance d'occupation du domaine public dont le montant a été déterminé conformément aux principes énoncés aux articles L 2125-1 et L 2125-3 du CG3P.

La présente autorisation d'occuper le domaine public est conclue moyennant le paiement d'une redevance d'un montant annuel de 4 454,00 euros.

La redevance est payable par terme annuel et d'avance dès signature de la présente autorisation à la caisse de la Direction Régionale des Finances Publiques de Corse et du département de la Corse-du-Sud.

## **Article 6 - Entretien et travaux durant l'autorisation**

Le bénéficiaire entretient à ses frais et risques les ouvrages et équipements sur le lieu de l'occupation.

Par conséquent pour l'implantation des ouvrages, l'installation des équipements, leur maintenance, leur protection ou encore leur exploitation courante, aucune intervention de véhicule de chantier n'est autorisée. Toutefois, le bénéficiaire peut formuler une demande au Préfet afin que soient autorisées les interventions et travaux nécessaires à la sécurité du site et de ses usagers.

**Le Préfet peut prendre ou imposer toutes mesures indispensables à la conservation du domaine public maritime, y compris sur le lieu de l'occupation, sans que le bénéficiaire puisse se prévaloir d'une indemnité.**

## **Article 7 - Accès et usage des ouvrages et équipements sur le lieu de l'occupation**

Le bénéficiaire est tenu de conserver le libre accès du public au domaine public maritime, quelles que soient les conditions de son occupation.

Il ne peut en aucun cas entraver la libre circulation du public, hormis à l'intérieur du périmètre de l'occupation qui lui est consentie par le présent arrêté, à raison de la nature des activités dont il a la responsabilité. Il peut soumettre l'usage de certains de ses équipements à un règlement intérieur, au versement d'une caution, ou encore à une rémunération. Dans ce cas, le règlement intérieur, le montant des cautions, et les tarifs en vigueur sont affichés à l'attention du public. Lorsque le bénéficiaire promeut ses activités via un site internet, il y rend librement consultables ces informations.

**Aucun ouvrage ni équipement ne sera positionné à moins de 3 mètres du rivage de la mer afin de préserver la circulation en toute sécurité du public sur la plage.**

**La constatation du non-respect de cette bande de libre passage entraînera la résiliation du présent arrêté.**

Tout affichage de conditions limitant l'accès à la plage par le public, ou la restriction d'usages hors du périmètre de l'occupation est interdit. En aucun cas les ouvrages, équipements, documents de promotion y compris électroniques, ou encore affichages publicitaires, se rapportant à l'occupation qui fait l'objet du présent arrêté, ne doivent porter la mention d'un accès ou d'un usage privés du domaine public maritime.

**Le bénéficiaire matérialise les limites de l'emplacement attribué sur une hauteur minimale de 50 cm, de telle manière que les espaces dont l'usage est soumis aux conditions d'exploitation fixées par le bénéficiaire soient clairement identifiées. Les installations sont ainsi circonscrites par un moyen tel que brise-vue, ruban, ou canisse. Dans tous les cas, ce moyen doit être assujéti au sol de telle manière qu'il ne puisse pas être déplacé involontairement par les usagers du site.**



## **Article 8 - Dispositions diverses**

Les divers matériels utilisés ou exploités devront être conformes aux normes exigées dans chaque branche professionnelle d'activité et satisfaire notamment aux conditions d'hygiène et de sécurité en vigueur.

**En cas d'alerte Météo France de vigilance de vague submersion (VVS) le titulaire est tenu de se référer et de suivre les préconisations présentes dans le plan de sauvegarde communal.**

## **Article 9 - Prescriptions Natura 2000 ou environnementales**

Le bénéficiaire dont l'occupation est située dans le périmètre d'influence d'un site Natura 2000 applique les prescriptions particulières établies par l'autorité environnementale, et jointes, le cas échéant, en annexe du présent arrêté.

### **Prescriptions à respecter :**

- ne pas circuler ou stationner sur la plage avec les engins motorisés (VNM, quads, etc.) ;
- interdiction de stocker du carburant sur le domaine public maritime ;
- interdiction de déverser du carburant en mer, sur les plans inclinés et en tous lieux susceptibles de ruisseler en mer.

## **Article 10 - Accès des agents de contrôle**

Les agents chargés de la police de la conservation du domaine public maritime doivent pouvoir librement accéder en tout temps à toute partie de l'occupation, sur simple information verbale.

## **Article 11 - Fin de l'autorisation**

La présente autorisation pourra être abrogée sans préjudice, s'il y a lieu, des poursuites pour contravention de grande voirie.

L'abrogation pourra notamment être prononcée :

- en cas d'occupation ou d'usage du domaine public maritime non-conforme à tout ou partie du présent arrêté ;
- à la demande de la directrice régionale des finances publiques, en cas d'inexécution d'une des clauses ou conditions financières du présent arrêté ;
- en cas de faillite du bénéficiaire ;
- à tout moment à la demande du bénéficiaire, en adressant au Préfet une demande motivée avec un courrier en accusé réception.

## **Article 12 - Fin de l'occupation**

A l'échéance de la période d'occupation autorisée ou en cas d'abrogation, et sauf demande expresse contraire de l'administration, les ouvrages et équipements existants sur la dépendance domaniale sont retirés.

Dans le cas où le bénéficiaire a été autorisé à occuper des ouvrages déjà réalisés, la démolition s'applique aux ouvrages précédemment réalisés, comme à celles éventuellement édifiées par le bénéficiaire.

## **Article 13 - Remise en état du site**



Le bénéficiaire informe par courrier postal avec accusé de réception l'autorité gestionnaire du domaine public maritime, à la fin de chaque période effective d'occupation, de la remise des lieux en leur état primitif.

L'autorité gestionnaire du domaine public maritime peut exiger la réalisation d'un constat contradictoire dans un délai d'un mois après réception du courrier. A défaut d'avoir informé l'administration de la remise des lieux en leur état primitif, les réparations et sanctions motivées par la dégradation du domaine public maritime sur le site de l'occupation incomberont au bénéficiaire.

**Le présent article est applicable également en cas de retrait ou de cessation de l'autorisation avant terme.**

#### **Article 14 - Renouvellement ou modification de l'autorisation**

Le bénéficiaire adresse toute demande de renouvellement ou de modification de la présente autorisation au minimum **cinq mois** avant le début de la période d'occupation du domaine public maritime.

A défaut, le renouvellement ou la modification ne pourra être autorisé.

Est entendu par le terme modification :

- tout changement de superficie ou de période d'occupation ;
- l'usage d'équipement, la réalisation ou la modification d'ouvrages qui ne sont pas pris en compte à l'article 2 du présent arrêté ;
- un changement d'adresse du bénéficiaire ;  
un changement de la raison sociale ou encore du siège social de la structure qu'il représente.

#### **Article 15 - Responsabilités et assurances**

Le bénéficiaire est tenu seul responsable des accidents ou dommages résultant, sur le lieu de l'occupation, de la réalisation et de l'exploitation des ouvrages et équipements.

Il contracte les assurances couvrant les dommages correspondants, et, en cas de modification des contrats, transmet au gestionnaire du domaine public maritime les documents attestant de la couverture effective.

Le bénéficiaire rend compte à l'autorité gestionnaire de tout dommage qu'il a causé au domaine public maritime. Il n'effectue aucune réparation en l'absence de prescription de l'autorité compétente.

Le bénéficiaire ne peut réclamer d'indemnité à l'encontre de l'État en cas de modification de la configuration des lieux par rapport à celle existante le jour de la signature du présent arrêté.

En aucun cas le bénéficiaire ne pourra tenir l'État responsable des dommages et dégradations causés du fait de l'occupation consentie sur le domaine public maritime.

#### **Article 16 - Voies et délais de recours**

Conformément aux dispositions des articles R. 421-1 à R. 421-5 du code de justice administrative, le présent arrêté peut faire l'objet d'un recours contentieux devant le tribunal administratif de Bastia dans le délai de deux mois à compter de sa notification. Le tribunal administratif peut être saisi par l'application « Télérecours citoyens » accessible par le site [www.telerecours.fr](http://www.telerecours.fr)


### **Article 17 - Notification & publicité du présent arrêté**

Le sous-préfet de Sartène, la directrice régionale des finances publiques et le directeur de la mer et du littoral de Corse sont chargés, chacun en ce qui le concerne, d'assurer l'exécution du présent arrêté, qui sera notifié au pétitionnaire par les soins du directeur de la mer et du littoral de Corse. Les documents seront consultables auprès de la direction de la mer et du littoral de Corse.

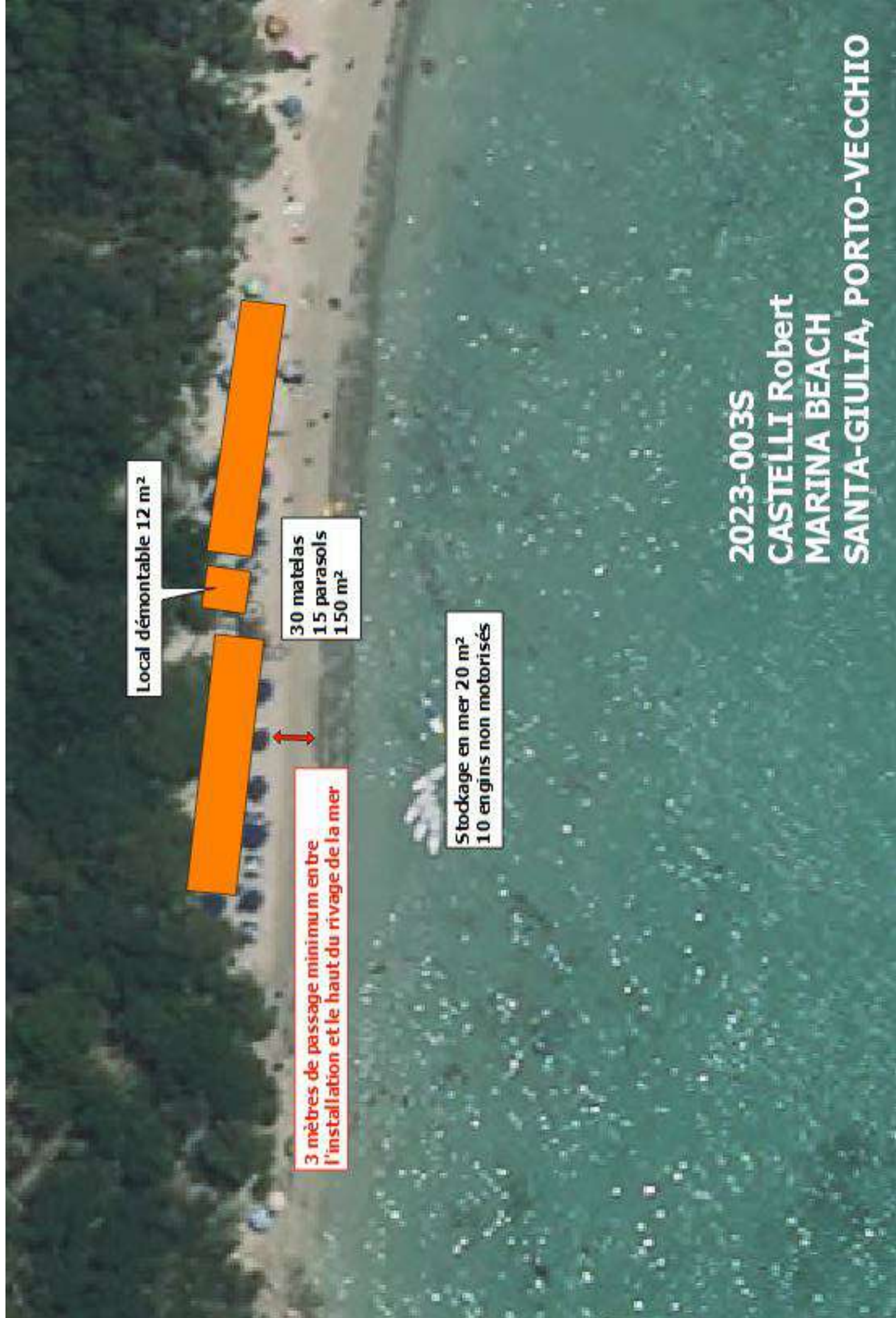
Fait à Sartène, le

Pour le préfet et par délégation

Le sous-préfet de Sartène



Gaël ROUSSEAU



Local démontable 12 m<sup>2</sup>

30 matelas  
15 parasols  
150 m<sup>2</sup>

3 mètres de passage minimum entre  
l'installation et le haut du rivage de la mer

Stockage en mer 20 m<sup>2</sup>  
10 engins non motorisés

2023-003S  
CASTELLI Robert  
MARINA BEACH  
SANTA-GIULIA, PORTO-VECCHIO

Direction de la mer et du littoral de Corse

2A-2023-03-30-00098

30/03/2023

Arrêté portant autorisation d'occupation du  
domaine public maritime - CERBERA Marie-Pierre

**Arrêté n°  
portant autorisation d'occupation du domaine public maritime**

**Le préfet de Corse, préfet de la Corse-du-Sud  
Chevalier de la Légion d'honneur  
Officier de l'ordre national du Mérite**

- Vu** le code de l'environnement, notamment son article L321-9 ;
- Vu** le code général de la propriété des personnes publiques (CG3P), notamment ses articles L2111-4, L2122-1, L2122-2 et L2122-3;
- Vu** le code de l'urbanisme, notamment ses articles L146-4 et L146-6;
- Vu** l'ordonnance n°2017-562 du 19 avril 2017, relative à la propriété des personnes pour le titre d'occupation du domaine public maritime naturel ;
- Vu** la loi 2011-1749 du 05 décembre 2011 relative au plan d'aménagement et de développement durable de la Corse (PADDUC) ;
- Vu** le décret n°2004-374 du 29 avril 2004 modifié relatif aux pouvoirs des préfets, à l'organisation et à l'action des services de l'État dans les régions et les départements ;
- Vu** le décret n°70-229 du 17 mars 1970 portant déconcentration administrative en ce qui concerne le domaine public administratif ;
- Vu** le décret n° 2021-1140 du 1<sup>er</sup> septembre 2021 relatif à la direction de la mer et du littoral de Corse ;
- Vu** le décret du Président de la République du 15 février 2022 portant nomination de M. Amaury DE SAINT-QUENTIN, préfet hors classe, en qualité de préfet de Corse, préfet de la Corse-du-Sud ;
- Vu** le décret du Président de la République du 14 octobre 2022 nommant M. Gaël ROUSSEAU sous-préfet de Sartène ;

- Vu** l'arrêté de la ministre de la transition écologique et de la ministre de la mer, en date du 23 septembre 2021, nommant M. Riyad DJAFFAR directeur de la mer et du littoral de Corse ;
- Vu** la délibération 15/235 AC de l'assemblée de Corse du 02 octobre 2015 portant approbation du PADDUC ;
- Vu** la délibération 15/236 AC de l'assemblée de Corse du 02 octobre 2015 approuvant la liste des espaces terrestres et marins, sites et paysages remarquables ou caractéristiques ;
- Vu** la délibération 15/237 AC de l'assemblée de Corse du 02 octobre 2015 approuvant la carte des vocations des plages et séquences littorales dans lesquelles peuvent être autorisés des aménagements légers ;
- Vu** la demande d'occupation temporaire du domaine public maritime formulée le 13/12/2022 par Mme CERBERA Marie-Pierre, sur la commune de Porto-Vecchio, plage de Santa Giulia ;
- Vu** l'avis favorable du maire en date du 15/12/2022 ;

**CONSIDERANT** que les formalités de publicité relatives aux demandes d'occupation à vocation économique ont été dûment accomplies ;

*Sur proposition du directeur de la mer et du littoral de Corse,*

**ARRETE**

### **Article 1<sup>er</sup> – Bénéficiaire de l'autorisation**

L'Enseigne – Corse Nature Evasion, représentée par Madame CERBERA Marie-Pierre, immatriculée au registre de commerce et des sociétés sous le n°432 182 020, demeurant Lieu-dit Vaciu Del Monte Muratello – 20137 Porto Vecchio, ci-après désignée par le terme « bénéficiaire », est autorisée à occuper le domaine public maritime suivant les conditions du présent arrêté.

### **Article 2 - Objet de l'autorisation**

Le bénéficiaire est autorisé à implanter et maintenir les ouvrages et équipements décrits ci-après, sur la commune de Porto-Vecchio lieu-dit Santa Giulia pour une base nautique ;

L'occupation est circonscrite à la zone figurant au plan annexé, pour une surface de 24 m<sup>2</sup> servant d'assiette à :

- un local d'une superficie de 12 m<sup>2</sup> ;
- une terrasse d'une superficie de 8 m<sup>2</sup> ;
- un stockage sur sable d'une superficie de 4 m<sup>2</sup>, pour 5 engins motorisés type jet skis ;

Coordonnées GPS : 41°31'57.00''N / 09°16'32.00''E

La présente autorisation a pour seul objet de mettre des immeubles du domaine public maritime à disposition du bénéficiaire, lequel est tenu d'obtenir les autres autorisations administratives nécessaires, le cas échéant, à raison de la nature des ouvrages réalisés, des équipements utilisés, et des activités pratiquées.

Sur le lieu de l'occupation, le bénéficiaire affiche le présent arrêté et le plan d'implantation à l'attention des usagers. Lorsque le bénéficiaire promeut ses activités via un site internet, il rend librement consultables ces documents par des liens accessibles directement sur la page d'accueil du site. **L'accès à la plage doit rester public.**

### **Article 3 - Durée de l'autorisation**

L'autorisation est valable du 01/06/2023 au 01/10/2023 dans les conditions fixées par le présent arrêté.

Cette durée inclut le montage des ouvrages et équipements prévus, leur utilisation, puis leur démontage et leur enlèvement.

### **Article 4 - Nature de l'autorisation**

La présente autorisation est précaire et révocable, conformément aux articles L.2122 et L.2122-3 du code général de la propriété des personnes publiques.

Elle n'est pas constitutive de droits réels.

Elle exclut la tacite reconduction.

Elle est strictement personnelle, et ne peut donc faire l'objet d'une cession au bénéfice d'une tierce personne. Les ouvrages et équipements autorisés ne peuvent être ni loués, ni vendus, et ne peuvent être utilisés comme support publicitaire.

Le titulaire peut assortir l'usage de certains équipements d'une rémunération. Dans ce cas, les tarifs sont affichés et visibles par les usagers du domaine public maritime.

Si le site de l'occupation devait faire l'objet d'une concession au profit de la commune dont elle dépend avant la fin de la présente autorisation, cette dernière, cesserait de plein droit à la date de l'entrée en vigueur de ladite concession, conformément aux dispositions prévues à l'article L.2124-4 du code général de la propriété des personnes publiques.

### **Article 5 - Clauses financières - redevance domaniale**

En contrepartie de l'occupation privative du domaine public ainsi que des avantages de toute nature procurés par l'utilisation du bien, l'occupant s'acquittera d'une redevance d'occupation du domaine public dont le montant a été déterminé conformément aux principes énoncés aux articles L 2125-1 et L 2125-3 du CG3P.

La présente autorisation d'occuper le domaine public est conclue moyennant le paiement d'une redevance d'un montant annuel de 1 664,00 euros.

La redevance est payable par terme annuel et d'avance dès signature de la présente autorisation à la caisse de la Direction Régionale des Finances Publiques de Corse et du département de la Corse-du-Sud.

### **Article 6 - Entretien et travaux durant l'autorisation**

Le bénéficiaire entretient à ses frais et risques les ouvrages et équipements sur le lieu de l'occupation.

Par conséquent pour l'implantation des ouvrages, l'installation des équipements, leur maintenance, leur protection ou encore leur exploitation courante, aucune intervention de véhicule de chantier n'est autorisée. Toutefois, le bénéficiaire peut formuler une demande au Préfet afin que soient autorisées les interventions et travaux nécessaires à la sécurité du site et de ses usagers.

**Le Préfet peut prendre ou imposer toutes mesures indispensables à la conservation du domaine public maritime, y compris sur le lieu de l'occupation, sans que le bénéficiaire puisse se prévaloir d'une indemnité.**

### **Article 7 - Accès et usage des ouvrages et équipements sur le lieu de l'occupation**

Le bénéficiaire est tenu de conserver le libre accès du public au domaine public maritime, quelles que soient les conditions de son occupation.

Il ne peut en aucun cas entraver la libre circulation du public, hormis à l'intérieur du périmètre de l'occupation qui lui est consentie par le présent arrêté, à raison de la nature des activités dont il a la responsabilité. Il peut soumettre l'usage de certains de ses équipements à un règlement intérieur, au versement d'une caution, ou encore à une rémunération. Dans ce cas, le règlement intérieur, le montant des cautions, et les tarifs en vigueur sont affichés à l'attention du public. Lorsque le bénéficiaire promeut ses activités via un site internet, il y rend librement consultables ces informations.

**Aucun ouvrage ni équipement ne sera positionné à moins de 3 mètres du rivage de la mer afin de préserver la circulation en toute sécurité du public sur la plage.**

**La constatation du non-respect de cette bande de libre passage entraînera la résiliation du présent arrêté.**

Tout affichage de conditions limitant l'accès à la plage par le public, ou la restriction d'usages hors du périmètre de l'occupation est interdit. En aucun cas les ouvrages, équipements, documents de promotion y compris électroniques, ou encore affichages publicitaires, se rapportant à l'occupation qui fait l'objet du présent arrêté, ne doivent porter la mention d'un accès ou d'un usage privés du domaine public maritime.

**Le bénéficiaire matérialise les limites de l'emplacement attribué sur une hauteur minimale de 50 cm, de telle manière que les espaces dont l'usage est soumis aux conditions d'exploitation fixées par le bénéficiaire soient clairement identifiées. Les installations sont ainsi circonscrites par un moyen tel que brise-vue, ruban, ou canisse. Dans tous les cas, ce moyen doit être assujéti au sol de telle manière qu'il ne puisse pas être déplacé involontairement par les usagers du site.**



### **Article 8 - Dispositions diverses**

Les divers matériels utilisés ou exploités devront être conformes aux normes exigées dans chaque branche professionnelle d'activité et satisfaire notamment aux conditions d'hygiène et de sécurité en vigueur.

**En cas d'alerte Météo France de vigilance de vague submersion (VVS) le titulaire est tenu de se référer et de suivre les préconisations présentes dans le plan de sauvegarde communal.**

### **Article 9 - Prescriptions Natura 2000 ou environnementales**

Le bénéficiaire dont l'occupation est située dans le périmètre d'influence d'un site Natura 2000 applique les prescriptions particulières établies par l'autorité environnementale, et jointes, le cas échéant, en annexe du présent arrêté.

#### **Prescriptions à respecter ;**

- ne pas circuler ou stationner sur la plage avec les engins motorisés (VNM, quads, etc.) ;
- interdiction de stocker du carburant sur le domaine public maritime ;
- interdiction de déverser du carburant en mer, sur les plans inclinés et en tous lieux susceptibles de ruisseler en mer.

### **Article 10 - Accès des agents de contrôle**

Les agents chargés de la police de la conservation du domaine public maritime doivent pouvoir librement accéder en tout temps à toute partie de l'occupation, sur simple information verbale.

### **Article 11 - Fin de l'autorisation**

La présente autorisation pourra être abrogée sans préjudice, s'il y a lieu, des poursuites pour contravention de grande voirie.

L'abrogation pourra notamment être prononcée :

- en cas d'occupation ou d'usage du domaine public maritime non-conforme à tout ou partie du présent arrêté ;
- à la demande de la directrice régionale des finances publiques, en cas d'inexécution d'une des clauses ou conditions financières du présent arrêté ;
- en cas de faillite du bénéficiaire ;
- à tout moment à la demande du bénéficiaire, en adressant au Préfet une demande motivée avec un courrier en accusé réception.

### **Article 12 - Fin de l'occupation**

A l'échéance de la période d'occupation autorisée ou en cas d'abrogation, et sauf demande expresse contraire de l'administration, les ouvrages et équipements existants sur la dépendance domaniale sont retirés.

Dans le cas où le bénéficiaire a été autorisé à occuper des ouvrages déjà réalisés, la démolition s'applique aux ouvrages précédemment réalisés, comme à celles éventuellement édifiées par le bénéficiaire.

### **Article 13 - Remise en état du site**

Le bénéficiaire informe par courrier postal avec accusé de réception l'autorité gestionnaire du domaine public maritime, à la fin de chaque période effective d'occupation, de la remise des lieux en leur état primitif.

L'autorité gestionnaire du domaine public maritime peut exiger la réalisation d'un constat contradictoire dans un délai d'un mois après réception du courrier. A défaut d'avoir informé l'administration de la remise des lieux en leur état primitif, les réparations et sanctions motivées par la dégradation du domaine public maritime sur le site de l'occupation incomberont au bénéficiaire.

**Le présent article est applicable également en cas de retrait ou de cessation de l'autorisation avant terme.**

### **Article 14 - Renouvellement ou modification de l'autorisation**

Le bénéficiaire adresse toute demande de renouvellement ou de modification de la présente autorisation au minimum **cinq mois** avant le début de la période d'occupation du domaine public maritime.

A défaut, le renouvellement ou la modification ne pourra être autorisé.

Est entendu par le terme modification :

- tout changement de superficie ou de période d'occupation ;
- l'usage d'équipement, la réalisation ou la modification d'ouvrages qui ne sont pas pris en compte à l'article 2 du présent arrêté ;
- un changement d'adresse du bénéficiaire ;  
un changement de la raison sociale ou encore du siège social de la structure qu'il représente.

### **Article 15 - Responsabilités et assurances**

Le bénéficiaire est tenu seul responsable des accidents ou dommages résultant, sur le lieu de l'occupation, de la réalisation et de l'exploitation des ouvrages et équipements.

Il contracte les assurances couvrant les dommages correspondants, et, en cas de modification des contrats, transmet au gestionnaire du domaine public maritime les documents attestant de la couverture effective.

Le bénéficiaire rend compte à l'autorité gestionnaire de tout dommage qu'il a causé au domaine public maritime. Il n'effectue aucune réparation en l'absence de prescription de l'autorité compétente.

Le bénéficiaire ne peut réclamer d'indemnité à l'encontre de l'État en cas de modification de la configuration des lieux par rapport à celle existante le jour de la signature du présent arrêté.

En aucun cas le bénéficiaire ne pourra tenir l'État responsable des dommages et dégradations causés du fait de l'occupation consentie sur le domaine public maritime.

### **Article 16 - Voies et délais de recours**

Conformément aux dispositions des articles R. 421-1 à R. 421-5 du code de justice administrative, le présent arrêté peut faire l'objet d'un recours contentieux devant le tribunal administratif de Bastia dans le délai de deux mois à compter de sa notification. Le tribunal administratif peut être saisi par l'application « Télérecours citoyens » accessible par le site [www.telerecours.fr](http://www.telerecours.fr)


### **Article 17 - Notification & publicité du présent arrêté**

Le sous-préfet de Sartène, la directrice régionale des finances publiques et le directeur de la mer et du littoral de Corse sont chargés, chacun en ce qui le concerne, d'assurer l'exécution du présent arrêté, qui sera notifié au pétitionnaire par les soins du directeur de la mer et du littoral de Corse. Les documents seront consultables auprès de la direction de la mer et du littoral de Corse.

Fait à Sartène, le

Pour le préfet et par délégation

Le sous-préfet de Sartène



Gaël ROUSSEAU



2023-012S<sup>es</sup>

CERBERA Marie-Pierre  
Santa Giulia, PORTO-VECCHIO

Direction de la mer et du littoral de Corse

2A-2023-03-30-00097

30/03/2023

Arrêté portant autorisation d'occupation du  
domaine public maritime - DENISSE Guillaume

**Arrêté n°  
portant autorisation d'occupation du domaine public maritime**

**Le préfet de Corse, préfet de la Corse-du-Sud  
Chevalier de la Légion d'honneur  
Officier de l'ordre national du Mérite**

- Vu** le code de l'environnement, notamment son article L321-9 ;
- Vu** le code général de la propriété des personnes publiques (CG3P), notamment ses articles L2111-4, L2122-1, L2122-2 et L2122-3;
- Vu** le code de l'urbanisme, notamment ses articles L146-4 et L146-6;
- Vu** l'ordonnance n°2017-562 du 19 avril 2017, relative à la propriété des personnes pour le titre d'occupation du domaine public maritime naturel ;
- Vu** la loi 2011-1749 du 05 décembre 2011 relative au plan d'aménagement et de développement durable de la Corse (PADDUC) ;
- Vu** le décret n°70-229 du 17 mars 1970 portant déconcentration administrative en ce qui concerne le domaine public administratif ;
- Vu** le décret n°2004-374 du 29 avril 2004 modifié relatif aux pouvoirs des préfets, à l'organisation et à l'action des services de l'État dans les régions et les départements ;
- Vu** le décret n° 2021-1140 du 1<sup>er</sup> septembre 2021 relatif à la direction de la mer et du littoral de Corse ;
- Vu** le décret du Président de la République du 15 février 2022 portant nomination de M. Amaury DE SAINT-QUENTIN, préfet hors classe, en qualité de préfet de Corse, préfet de la Corse-du-Sud ;
- Vu** le décret du Président de la République du 14 octobre 2022 nommant M. Gaël ROUSSEAU sous-préfet de Sartène ;

- Vu** l'arrêté de la ministre de la transition écologique et de la ministre de la mer, en date du 23 septembre 2021, nommant M. Riyad DJAFFAR directeur de la mer et du littoral de Corse ;
- Vu** la délibération 15/235 AC de l'assemblée de Corse du 02 octobre 2015 portant approbation du PADDUC ;
- Vu** la délibération 15/236 AC de l'assemblée de Corse du 02 octobre 2015 approuvant la liste des espaces terrestres et marins, sites et paysages remarquables ou caractéristiques ;
- Vu** la délibération 15/237 AC de l'assemblée de Corse du 02 octobre 2015 approuvant la carte des vocations des plages et séquences littorales dans lesquelles peuvent être autorisés des aménagements légers ;
- Vu** la demande d'occupation temporaire du domaine public maritime formulée le 07/12/2022 par M.DENISSE Guillaume, sur la commune de Bonifacio, plage de Maora ;
- Vu** l'avis favorable du maire en date du 31/12/2022 ;

**CONSIDERANT** que la plage de Maora, commune de Bonifacio est identifiée dans le PADDUC comme étant une plage à vocation « NATURELLE FREQUENTEE » ;

**CONSIDERANT** que l'occupation demandée ne fait pas obstacle aux usages correspondant à l'affectation des immeubles du domaine public maritime sur le site considéré ;

**CONSIDERANT** que l'utilisation des équipements et services que le pétitionnaire entend mettre à disposition des usagers, sous réserve des conditions indiquées infra, ne remet pas en cause l'accès libre et gratuit à la plage par le public ;

**CONSIDERANT** que les formalités de publicité relatives aux demandes d'occupation à vocation économique ont été dûment accomplies ;

*Sur proposition du directeur de la mer et du littoral de Corse,*

**ARRETE**

### **Article 1<sup>er</sup> - Bénéficiaire de l'autorisation**

L'Enseigne - Maora B'Ch Sailing Club, représentée par Monsieur DENISSE Guillaume, immatriculée au registre de commerce et des sociétés sous le n°531 117 026, demeurant Route de Santa Manza Maora - 20169 Bonifacio, ci-après désigné par le terme « bénéficiaire », est autorisée à occuper le domaine public maritime suivant les conditions du présent arrêté.

### **Article 2 - Objet de l'autorisation**

Le bénéficiaire est autorisé à implanter et maintenir les ouvrages et équipements décrits ci-après, sur la commune de Bonifacio lieu-dit Maora pour des loisirs nautiques avec un ponton ;

L'occupation est circonscrite à la zone figurant au plan annexé, pour une surface de 90 m<sup>2</sup> servant d'assiette à :

- un stockage sur sable de 30 m<sup>2</sup>, pour 4 engins non motorisés ;
- un ponton flottant d'une superficie de 30 m<sup>2</sup> ;
- 1 corps mort, pour 2 engins motorisés **de sécurité** superficie en mer 30 m<sup>2</sup> ;

N° Immatriculations des bateaux : AJ C46477 / AJ A39568

Coordonnées GPS : 41°24'27.24"N / 09°13'10.56"E

La présente autorisation a pour seul objet de mettre des immeubles du domaine public maritime à disposition du bénéficiaire, lequel est tenu d'obtenir les autres autorisations administratives nécessaires, le cas échéant, à raison de la nature des ouvrages réalisés, des équipements utilisés, et des activités pratiquées.

Sur le lieu de l'occupation, le bénéficiaire affiche le présent arrêté et le plan d'implantation à l'attention des usagers. Lorsque le bénéficiaire promeut ses activités via un site internet, il rend librement consultables ces documents par des liens accessibles directement sur la page d'accueil du site. **L'accès à la plage doit rester public.**

### **Article 3 - Durée de l'autorisation**

L'autorisation est valable du 01/06/2023 au 30/09/2023 dans les conditions fixées par le présent arrêté.

Cette durée inclut le montage des ouvrages et équipements prévus, leur utilisation, puis leur démontage et leur enlèvement.

### **Article 4 - Nature de l'autorisation**

La présente autorisation est précaire et révocable, conformément aux articles L2122 et L2122-3 du code général de la propriété des personnes publiques.

Elle n'est pas constitutive de droits réels.

Elle exclut la tacite reconduction.

Elle est strictement personnelle, et ne peut donc faire l'objet d'une cession au bénéfice d'une tierce personne. Les ouvrages et équipements autorisés ne peuvent être ni loués, ni vendus, et ne peuvent être utilisés comme support publicitaire.

Le titulaire peut assortir l'usage de certains équipements d'une rémunération. Dans ce cas, les tarifs sont affichés et visibles par les usagers du domaine public maritime.

Si le site de l'occupation devait faire l'objet d'une concession au profit de la commune dont elle dépend avant la fin de la présente autorisation, cette dernière, cesserait de plein droit à la date de l'entrée en vigueur de ladite concession, conformément aux



dispositions prévues à l'article L2124-4 du code général de la propriété des personnes publiques.

#### **Article 5 - Clauses financières - redevance domaniale**

En contrepartie de l'occupation privative du domaine public ainsi que des avantages de toute nature procurés par l'utilisation du bien, l'occupant s'acquittera d'une redevance d'occupation du domaine public dont le montant a été déterminé conformément aux principes énoncés aux articles L2125-1 et L2125-3 du CG3P.

La présente autorisation d'occuper le domaine public est conclue moyennant le paiement d'une redevance d'un montant annuel de 420,00 euros.

La redevance est payable par terme annuel et d'avance dès signature de la présente autorisation à la caisse de la Direction Régionale des Finances Publiques de Corse et du département de la Corse-du-Sud.

#### **Article 6 - Entretien et travaux durant l'autorisation**

Le bénéficiaire entretient à ses frais et risques les ouvrages et équipements sur le lieu de l'occupation.

Par conséquent pour l'implantation des ouvrages, l'installation des équipements, leur maintenance, leur protection ou encore leur exploitation courante, aucune intervention de véhicule de chantier n'est autorisée. Toutefois, le bénéficiaire peut formuler une demande au Préfet afin que soient autorisées les interventions et travaux nécessaires à la sécurité du site et de ses usagers.

**Le Préfet peut prendre ou imposer toutes mesures indispensables à la conservation du domaine public maritime, y compris sur le lieu de l'occupation, sans que le bénéficiaire puisse se prévaloir d'une indemnité.**

#### **Article 7 - Accès et usage des ouvrages et équipements sur le lieu de l'occupation**

Le bénéficiaire est tenu de conserver le libre accès du public au domaine public maritime, quelles que soient les conditions de son occupation.

Il ne peut en aucun cas entraver la libre circulation du public, hormis à l'intérieur du périmètre de l'occupation qui lui est consentie par le présent arrêté, à raison de la nature des activités dont il a la responsabilité. Il peut soumettre l'usage de certains de ses équipements à un règlement intérieur, au versement d'une caution, ou encore à une rémunération. Dans ce cas, le règlement intérieur, le montant des cautions, et les tarifs en vigueur sont affichés à l'attention du public. Lorsque le bénéficiaire promeut ses activités via un site internet, il y rend librement consultables ces informations.

**Aucun ouvrage ni équipement ne sera positionné à moins de 3 mètres du rivage de la mer afin de préserver la circulation en toute sécurité du public sur la plage.**

**La constatation du non-respect de cette bande de libre passage entraînera la résiliation du présent arrêté.**

Tout affichage de conditions limitant l'accès à la plage par le public, ou la restriction d'usages hors du périmètre de l'occupation est interdit. En aucun cas les ouvrages, équipements, documents de promotion y compris électroniques, ou encore affichages publicitaires, se rapportant à l'occupation qui fait l'objet du présent arrêté, ne doivent porter la mention d'un accès ou d'un usage privatifs du domaine public maritime.

**Le bénéficiaire matérialise les limites de l'emplacement attribué sur une hauteur minimale de 50 cm, de telle manière que les espaces dont l'usage est soumis aux conditions d'exploitation fixées par le bénéficiaire soient clairement identifiées. Les installations sont ainsi**

circonscrites par un moyen tel que brise-vue, ruban, ou canisse. Dans tous les cas, ce moyen doit être assujéti au sol de telle manière qu'il ne puisse pas être déplacé involontairement par les usagers du site.

#### **Article 8 - Dispositions diverses**

Les divers matériels utilisés ou exploités devront être conformes aux normes exigées dans chaque branche professionnelle d'activité et satisfaire notamment aux conditions d'hygiène et de sécurité en vigueur.

**En cas d'alerte Météo France de vigilance de vague submersion (VVS) le titulaire est tenu de se référer et de suivre les préconisations présentes dans le plan de sauvegarde communal.**

#### **Article 9 - Prescriptions Natura 2000 ou environnementales**

Le bénéficiaire dont l'occupation est située dans le périmètre d'influence d'un site Natura 2000 applique les prescriptions particulières établies par l'autorité environnementale, et jointes, le cas échéant, en annexe du présent arrêté.

#### **Prescriptions à respecter :**

- ne pas circuler ou stationner sur la plage avec les engins motorisés (VNM, quads, etc.) ;
- interdiction de stocker du carburant sur le domaine public maritime ;
- interdiction de déverser du carburant en mer, sur les plans inclinés et en tous lieux susceptibles de ruisseler en mer.

#### **Article 10 - Accès des agents de contrôle**

Les agents chargés de la police de la conservation du domaine public maritime doivent pouvoir librement accéder en tout temps à toute partie de l'occupation, sur simple information verbale.

#### **Article 11 - Fin de l'autorisation**

La présente autorisation pourra être abrogée sans préjudice, s'il y a lieu, des poursuites pour contravention de grande voirie.

L'abrogation pourra notamment être prononcée :

- en cas d'occupation ou d'usage du domaine public maritime non-conforme à tout ou partie du présent arrêté ;
- à la demande de la directrice régionale des finances publiques, en cas d'inexécution d'une des clauses ou conditions financières du présent arrêté ;
- en cas de faillite du bénéficiaire ;
- à tout moment à la demande du bénéficiaire, en adressant au Préfet une demande motivée avec un courrier en accusé réception.

#### **Article 12 - Fin de l'occupation**

A l'échéance de la période d'occupation autorisée ou en cas d'abrogation, et sauf demande expresse contraire de l'administration, les ouvrages et équipements existants sur la dépendance domaniale sont retirés.

Dans le cas où le bénéficiaire a été autorisé à occuper des ouvrages déjà réalisés, la démolition s'applique aux ouvrages précédemment réalisés, comme à celles éventuellement édifiées par le bénéficiaire.

### **Article 13 - Remise en état du site**

Le bénéficiaire informe par courrier postal avec accusé de réception l'autorité gestionnaire du domaine public maritime, à la fin de chaque période effective d'occupation, de la remise des lieux en leur état primitif.

L'autorité gestionnaire du domaine public maritime peut exiger la réalisation d'un constat contradictoire dans un délai d'un mois après réception du courrier. A défaut d'avoir informé l'administration de la remise des lieux en leur état primitif, les réparations et sanctions motivées par la dégradation du domaine public maritime sur le site de l'occupation incomberont au bénéficiaire.

**Le présent article est applicable également en cas de retrait ou de cessation de l'autorisation avant terme.**

### **Article 14 - Renouvellement ou modification de l'autorisation**

Le bénéficiaire adresse toute demande de renouvellement ou de modification de la présente autorisation au minimum **cinq mois** avant le début de la période d'occupation du domaine public maritime.

A défaut, le renouvellement ou la modification ne pourra être autorisé.

Est entendu par le terme modification :

- tout changement de superficie ou de période d'occupation ;
- l'usage d'équipement, la réalisation ou la modification d'ouvrages qui ne sont pas pris en compte à l'article 2 du présent arrêté ;
- un changement d'adresse du bénéficiaire ;  
un changement de la raison sociale ou encore du siège social de la structure qu'il représente.

### **Article 15 - Responsabilités et assurances**

Le bénéficiaire est tenu seul responsable des accidents ou dommages résultant, sur le lieu de l'occupation, de la réalisation et de l'exploitation des ouvrages et équipements.

Il contracte les assurances couvrant les dommages correspondants, et, en cas de modification des contrats, transmet au gestionnaire du domaine public maritime les documents attestant de la couverture effective.

Le bénéficiaire rend compte à l'autorité gestionnaire de tout dommage qu'il a causé au domaine public maritime. Il n'effectue aucune réparation en l'absence de prescription de l'autorité compétente.

Le bénéficiaire ne peut réclamer d'indemnité à l'encontre de l'État en cas de modification de la configuration des lieux par rapport à celle existante le jour de la signature du présent arrêté.

En aucun cas le bénéficiaire ne pourra tenir l'État responsable des dommages et dégradations causés du fait de l'occupation consentie sur le domaine public maritime.

### **Article 16 - Voies et délais de recours**

Conformément aux dispositions des articles R. 421-1 à R. 421-5 du code de justice administrative, le présent arrêté peut faire l'objet d'un recours contentieux devant le tribunal administratif de Bastia dans le délai de deux mois à compter de sa notification. Le tribunal administratif peut être saisi par l'application « Télérecours citoyens » accessible par le site [www.telerecours.fr](http://www.telerecours.fr)

### Article 17 - Notification & publicité du présent arrêté

Le sous-préfet de Sartène, la directrice régionale des finances publiques et le directeur de la mer et du littoral de Corse sont chargés, chacun en ce qui le concerne, d'assurer l'exécution du présent arrêté, qui sera notifié au pétitionnaire par les soins du directeur de la mer et du littoral de Corse. Les documents seront consultables auprès de la direction de la mer et du littoral de Corse.

Fait à Sartène, le

Pour le préfet et par délégation

Le sous-préfet de Sartène



Gaël ROUSSEAU

**2023-010S**  
**DENISSE Guillaume**  
**Maora B'Ch Sailing Club**  
**Maora, BONIFACIO**



**Ponton démontable 30 m<sup>2</sup>**

**Stockage en mer 30 m<sup>2</sup>**  
**1 corps-mort**  
**2 engins motorisés de sécurité**

**Stockage sur sable 30 m<sup>2</sup>**  
**4 engins non motorisés**

Direction de la mer et du littoral de Corse

2A-2023-03-30-00108

30/03/2023

Arrêté portant autorisation d'occupation du  
domaine public maritime - DIMEGLIO-DANH  
Jessyca





**PRÉFET  
DE LA CORSE-  
DU-SUD**

*Liberté  
Égalité  
Fraternité*

**Direction de la mer  
et du littoral de Corse  
Service Gestion Intégrée  
de la mer et du littoral**

**Dossier n° 2023-027S**

**Arrêté n°  
portant autorisation d'occupation du domaine public maritime**

**Le préfet de Corse, préfet de la Corse-du-Sud  
Chevalier de la Légion d'honneur  
Officier de l'ordre national du Mérite**

- Vu** le code de l'environnement, notamment son article L321-9 ;
- Vu** le code général de la propriété des personnes publiques (CG3P), notamment ses articles L2111-4, L2122-1, L2122-2 et L2122-3;
- Vu** le code de l'urbanisme, notamment ses articles L146-4 et L146-6;
- Vu** l'ordonnance n°2017-562 du 19 avril 2017, relative à la propriété des personnes pour le titre d'occupation du domaine public maritime naturel ;
- Vu** la loi 2011-1749 du 05 décembre 2011 relative au plan d'aménagement et de développement durable de la Corse (PADDUC) ;
- Vu** la loi 2021-1465 du 10 novembre 2021 portant diverses disposition de vigilance sanitaire ;
- Vu** le décret n°70-229 du 17 mars 1970 portant déconcentration administrative en ce qui concerne le domaine public administratif ;
- Vu** le décret du 23 septembre 1999 portant création de la Réserve Naturelle des Bouches de Bonifacio ;
- Vu** le décret n°2004-374 du 29 avril 2004 modifié relatif aux pouvoirs des préfets, à l'organisation et à l'action des services de l'État dans les régions et les départements ;
- Vu** le décret n° 2021-1140 du 1<sup>er</sup> septembre 2021 relatif à la direction de la mer et du littoral de Corse ;

Préfecture de la Corse-du-Sud – Palais Lantivy – Cours Napoléon – 20188 Ajaccio cedex 9 – Standard : 04.95.11.12.13

Accueil général ouvert du lundi au vendredi de 8h30 à 11h30 et de 13h30 à 15h30  
Adresse électronique : [prefecture@corse-du-sud.gouv.fr](mailto:prefecture@corse-du-sud.gouv.fr) – [www.corse-du-sud.gouv.fr](http://www.corse-du-sud.gouv.fr)

Facebook : @prefecture2a – Twitter : @Prefet2A

- Vu** le décret du Président de la République du 15 février 2022 portant nomination de M. Amaury DE SAINT-QUENTIN, préfet hors classe, en qualité de préfet de Corse, préfet de la Corse-du-Sud ;
- Vu** le décret du Président de la République du 14 octobre 2022 nommant M. Gaël ROUSSEAU sous-préfet de Sartène ;
- Vu** l'arrêté de la ministre de la transition écologique et de la ministre de la mer, en date du 23 septembre 2021, nommant M. Riyad DJAFFAR directeur de la mer et du littoral de Corse ;
- Vu** la délibération 15/235 AC de l'assemblée de Corse du 02 octobre 2015 portant approbation du PADDUC ;
- Vu** la délibération 15/236 AC de l'assemblée de Corse du 02 octobre 2015 approuvant la liste des espaces terrestres et marins, sites et paysages remarquables ou caractéristiques ;
- Vu** la délibération 15/237 AC de l'assemblée de Corse du 02 octobre 2015 approuvant la carte des vocations des plages et séquences littorales dans lesquelles peuvent être autorisés des aménagements légers ;
- Vu** la demande d'occupation temporaire du domaine public maritime formulée le 19/12/2022 par Mme DIMEGLIO-DANH Jessyca, sur la commune de Bonifacio, plage de Pianteralla ;
- Vu** l'avis favorable à l'identique du maire en date du 31/12/2022 ;
- Vu** la consultation du comité consultatif de la RNBB en date du 23/12/2023,

**CONSIDERANT** que la plage de Piantarella, commune de Bonifacio est identifiée dans le PADDUC comme étant une plage à vocation « NATURELLE FREQUENTEE » ;

**CONSIDERANT** que l'occupation demandée ne fait pas obstacle aux usages correspondant à l'affectation des immeubles du domaine public maritime sur le site considéré ;

**CONSIDERANT** que l'utilisation des équipements et services que le pétitionnaire entend mettre à disposition des usagers, sous réserve des conditions indiquées infra, ne remet pas en cause l'accès libre et gratuit à la plage par le public ;

**CONSIDERANT** que les formalités de publicité relatives aux demandes d'occupation à vocation économiques ont été dûment accomplies ;

*Sur proposition du directeur de la mer et du littoral de Corse,*

**ARRETE**



### **Article 1<sup>er</sup> - Bénéficiaire de l'autorisation**

L'Enseigne - Bonif Kayak, représentée par Madame DIMEGLIO-DANH Jessyca, immatriculée au registre de commerce et des sociétés sous le n°490 598 208, demeurant 4 Rue Fred Scamaroni - 20169 Bonifacio, ci-après désignée par le terme « bénéficiaire », est autorisée à occuper le domaine public maritime suivant les conditions du présent arrêté.

### **Article 2 - Objet de l'autorisation**

Le bénéficiaire est autorisé à implanter et maintenir les ouvrages et équipements décrits ci-après, sur la commune de Bonifacio lieu-dit Piantarella pour des loisirs nautiques ;

L'occupation est circonscrite à la zone figurant au plan annexé, pour une surface de 72 m<sup>2</sup> servant d'assiette à :

- un local d'une superficie de 14 m<sup>2</sup> ;
- une terrasse d'une superficie de 8 m<sup>2</sup> ;
- un stockage sur sable d'une superficie de 50 m<sup>2</sup>, pour 35 engins non motorisés ;

Coordonnées GPS : 41°22'22.76"N / 09°13'17.50"E

La présente autorisation a pour seul objet de mettre des immeubles du domaine public maritime à disposition du bénéficiaire, lequel est tenu d'obtenir les autres autorisations administratives nécessaires, le cas échéant, à raison de la nature des ouvrages réalisés, des équipements utilisés, et des activités pratiquées.

Sur le lieu de l'occupation, le bénéficiaire affiche le présent arrêté et le plan d'implantation à l'attention des usagers. Lorsque le bénéficiaire promeut ses activités via un site internet, il rend librement consultables ces documents par des liens accessibles directement sur la page d'accueil du site. **L'accès à la plage doit rester public.**

### **Article 3 - Durée de l'autorisation**

L'autorisation est valable du 10/04/2023 au 10/10/2023 dans les conditions fixées par le présent arrêté.

Cette durée inclut le montage des ouvrages et équipements prévus, leur utilisation, puis leur démontage et leur enlèvement.

### **Article 4 - Nature de l'autorisation**

La présente autorisation est précaire et révocable, conformément aux articles L.2122 et L.2122-3 du code général de la propriété des personnes publiques.

Elle n'est pas constitutive de droits réels.

Elle exclut la tacite reconduction.

Elle est strictement personnelle, et ne peut donc faire l'objet d'une cession au bénéfice d'une tierce personne. Les ouvrages et équipements autorisés ne peuvent être ni loués, ni vendus, et ne peuvent être utilisés comme support publicitaire.

Le titulaire peut assortir l'usage de certains équipements d'une rémunération. Dans ce cas, les tarifs sont affichés et visibles par les usagers du domaine public maritime.

Si le site de l'occupation devait faire l'objet d'une concession au profit de la commune dont elle dépend avant la fin de la présente autorisation, cette dernière, cesserait de plein droit à la date de l'entrée en vigueur de ladite concession, conformément aux dispositions prévues à l'article L.2124-4 du code général de la propriété des personnes publiques.

## **Article 5 - Clauses financières - redevance domaniale**

En contrepartie de l'occupation privative du domaine public ainsi que des avantages de toute nature procurés par l'utilisation du bien, l'occupant s'acquittera d'une redevance d'occupation du domaine public dont le montant a été déterminé conformément aux principes énoncés aux articles L 2125-1 et L 2125-3 du CG3P.

La présente autorisation d'occuper le domaine public est conclue moyennant le paiement d'une redevance d'un montant annuel de 1 890,00 euros.

La redevance est payable par terme annuel et d'avance dès signature de la présente autorisation à la caisse de la Direction Régionale des Finances Publiques de Corse et du département de la Corse-du-Sud.

## **Article 6 - Entretien et travaux durant l'autorisation**

Le bénéficiaire entretient à ses frais et risques les ouvrages et équipements sur le lieu de l'occupation.

Conformément à l'article L. 321-9 du code de l'environnement, il est rappelé que la circulation de véhicules à moteur pour le compte du bénéficiaire n'est pas autorisée sur le domaine public maritime.

Par conséquent pour l'implantation des ouvrages, l'installation des équipements, leur maintenance, leur protection ou encore leur exploitation courante, aucune intervention de véhicule de chantier n'est autorisée. Toutefois, le bénéficiaire peut formuler une demande au Préfet afin que soient autorisées les interventions et travaux nécessaires à la sécurité du site et de ses usagers.

**Le Préfet peut prendre ou imposer toutes mesures indispensables à la conservation du domaine public maritime, y compris sur le lieu de l'occupation, sans que le bénéficiaire puisse se prévaloir d'une indemnité.**

## **Article 7 - Accès et usage des ouvrages et équipements sur le lieu de l'occupation**

Le bénéficiaire est tenu de conserver le libre accès du public au domaine public maritime, quelles que soient les conditions de son occupation.

Il ne peut en aucun cas entraver la libre circulation du public, hormis à l'intérieur du périmètre de l'occupation qui lui est consentie par le présent arrêté, à raison de la nature des activités dont il a la responsabilité. Il peut soumettre l'usage de certains de ses équipements à un règlement intérieur, au versement d'une caution, ou encore à une rémunération. Dans ce cas, le règlement intérieur, le montant des cautions, et les tarifs en vigueur sont affichés à l'attention du public. Lorsque le bénéficiaire promeut ses activités via un site internet, il y rend librement consultables ces informations.

**Aucun ouvrage ni équipement ne sera positionné à moins de 5 mètres du rivage de la mer afin de préserver la circulation en toute sécurité du public sur la plage.**

**La constatation du non-respect de cette bande de libre passage entraînera la résiliation du présent arrêté.**

Tout affichage de conditions limitant l'accès à la plage par le public, ou la restriction d'usages hors du périmètre de l'occupation est interdit. En aucun cas les ouvrages, équipements, documents de promotion y compris électroniques, ou encore affichages publicitaires, se rapportant à l'occupation qui fait l'objet du présent arrêté, ne doivent porter la mention d'un accès ou d'un usage privatifs du domaine public maritime.

**Le bénéficiaire matérialise les limites de l'emplacement attribué sur une hauteur minimale de 50 cm, de telle manière que les espaces dont l'usage est soumis aux conditions d'exploitation fixées par le bénéficiaire soient clairement identifiées. Les installations sont ainsi circonscrites par un moyen tel que brise-vue, ruban, ou canisse. Dans tous les cas, ce moyen doit être assujéti au sol de telle manière qu'il ne puisse pas être déplacé involontairement par les usagers du site.**

#### **Article 8 - Dispositions diverses**

Les divers matériels utilisés ou exploités devront être conformes aux normes exigées dans chaque branche professionnelle d'activité et satisfaire notamment aux conditions d'hygiène et de sécurité en vigueur.

**En cas d'alerte Météo France de vigilance de vague submersion (VVS) le titulaire est tenu de se référer et de suivre les préconisations présentes dans le plan de sauvegarde communal.**

#### **Article 9 - Prescriptions Natura 2000 ou environnementales**

Le bénéficiaire dont l'occupation est située dans le périmètre d'influence d'un site Natura 2000 applique les prescriptions particulières établies par l'autorité environnementale, et jointes, le cas échéant, en annexe du présent arrêté.

##### Prescriptions à respecter :

- ne pas circuler ou stationner sur la plage avec les engins motorisés (VNM, quads, etc.) ;
- interdiction de stocker du carburant sur le domaine public maritime ;
- interdiction de déverser du carburant en mer, sur les plans inclinés et en tous lieux susceptibles de ruisseler en mer.

#### **Article 10 - Accès des agents de contrôle**

Les agents chargés de la police de la conservation du domaine public maritime doivent pouvoir librement accéder en tout temps à toute partie de l'occupation, sur simple information verbale.

#### **Article 11 - Fin de l'autorisation**

La présente autorisation pourra être abrogée sans préjudice, s'il y a lieu, des poursuites pour contravention de grande voirie.

L'abrogation pourra notamment être prononcée :

- en cas d'occupation ou d'usage du domaine public maritime non-conforme à tout ou partie du présent arrêté ;
- à la demande de la directrice régionale des finances publiques, en cas d'inexécution d'une des clauses ou conditions financières du présent arrêté ;
- en cas de faillite du bénéficiaire ;
- à tout moment à la demande du bénéficiaire, en adressant au Préfet une demande motivée avec un courrier en accusé réception.

## **Article 12 - Fin de l'occupation**

A l'échéance de la période d'occupation autorisée ou en cas d'abrogation, et sauf demande expresse contraire de l'administration, les ouvrages et équipements existants sur la dépendance domaniale sont retirés.

Dans le cas où le bénéficiaire a été autorisé à occuper des ouvrages déjà réalisés, la démolition s'applique aux ouvrages précédemment réalisés, comme à celles éventuellement édifiées par le bénéficiaire.

## **Article 13 - Remise en état du site**

Le bénéficiaire informe par courrier postal avec accusé de réception l'autorité gestionnaire du domaine public maritime, à la fin de chaque période effective d'occupation, de la remise des lieux en leur état primitif.

L'autorité gestionnaire du domaine public maritime peut exiger la réalisation d'un constat contradictoire dans un délai d'un mois après réception du courrier. A défaut d'avoir informé l'administration de la remise des lieux en leur état primitif, les réparations et sanctions motivées par la dégradation du domaine public maritime sur le site de l'occupation incomberont au bénéficiaire.

**Le présent article est applicable également en cas de retrait ou de cessation de l'autorisation avant terme.**

## **Article 14 - Renouvellement ou modification de l'autorisation**

Le bénéficiaire adresse toute demande de renouvellement ou de modification de la présente autorisation au minimum **cinq mois** avant le début de la période d'occupation du domaine public maritime.

A défaut, le renouvellement ou la modification ne pourra être autorisé.

Est entendu par le terme modification :

- tout changement de superficie ou de période d'occupation ;
- l'usage d'équipement, la réalisation ou la modification d'ouvrages qui ne sont pas pris en compte à l'article 2 du présent arrêté ;
- un changement d'adresse du bénéficiaire ;  
un changement de la raison sociale ou encore du siège social de la structure qu'il représente.

## **Article 15 - Responsabilités et assurances**

Le bénéficiaire est tenu seul responsable des accidents ou dommages résultant, sur le lieu de l'occupation, de la réalisation et de l'exploitation des ouvrages et équipements.

Il contracte les assurances couvrant les dommages correspondants, et, en cas de modification des contrats, transmet au gestionnaire du domaine public maritime les documents attestant de la couverture effective.

Le bénéficiaire rend compte à l'autorité gestionnaire de tout dommage qu'il a causé au domaine public maritime. Il n'effectue aucune réparation en l'absence de prescription de l'autorité compétente.

Le bénéficiaire ne peut réclamer d'indemnité à l'encontre de l'État en cas de modification de la configuration des lieux par rapport à celle existante le jour de la signature du présent arrêté.

En aucun cas le bénéficiaire ne pourra tenir l'État responsable des dommages et dégradations causés du fait de l'occupation consentie sur le domaine public maritime.

#### **Article 16 - Voies et délais de recours**

Conformément aux dispositions des articles R. 421-1 à R. 421-5 du code de justice administrative, le présent arrêté peut faire l'objet d'un recours contentieux devant le tribunal administratif de Bastia dans le délai de deux mois à compter de sa notification. Le tribunal administratif peut être saisi par l'application « Télérecours citoyens » accessible par le site [www.telerecours.fr](http://www.telerecours.fr)


#### **Article 17 - Notification & publicité du présent arrêté**

Le sous-préfet de Sartène, la directrice régionale des finances publiques et le directeur de la mer et du littoral de Corse sont chargés, chacun en ce qui le concerne, d'assurer l'exécution du présent arrêté, qui sera notifié au pétitionnaire par les soins du directeur de la mer et du littoral de Corse. Les documents seront consultables auprès de la direction de la mer et du littoral de Corse.

Fait à Sartène, le

Pour le préfet et par délégation

Le sous-préfet de Sartène



**Gaël ROUSSEAU**

**2023-027S**  
**DIMEGLIO-DANH Jessica**  
**BONIF KAYAC**  
**PIANTARELLA, BONIFACIO**

Local démontable 14 m<sup>2</sup>  
terrasse démontable 8 m<sup>2</sup>

5 mètres de passage minimum entre  
l'installation et le haut du rivage de la mer

Stockage sur sable 50 m<sup>2</sup>  
35 engins non motorisés

Direction de la mer et du littoral de Corse

2A-2023-03-30-00093

30/03/2023

Arrêté portant autorisation d'occupation du  
domaine public maritime - FLORIANI Géraldine



**Arrêté n°  
portant autorisation d'occupation du domaine public maritime**

**Le préfet de Corse, préfet de la Corse-du-Sud  
Chevalier de la Légion d'honneur  
Officier de l'ordre national du Mérite**

- Vu** le code de l'environnement, notamment son article L321-9 ;
- Vu** le code général de la propriété des personnes publiques (CG3P), notamment ses articles L2111-4, L2122-1, L2122-2 et L2122-3;
- Vu** le code de l'urbanisme, notamment ses articles L146-4 et L146-6;
- Vu** l'ordonnance n°2017-562 du 19 avril 2017, relative à la propriété des personnes pour le titre d'occupation du domaine public maritime naturel ;
- Vu** la loi 2011-1749 du 05 décembre 2011 relative au plan d'aménagement et de développement durable de la Corse (PADDUC) ;
- Vu** le décret n°2004-374 du 29 avril 2004 modifié relatif aux pouvoirs des préfets, à l'organisation et à l'action des services de l'État dans les régions et les départements ;
- Vu** le décret n°70-229 du 17 mars 1970 portant déconcentration administrative en ce qui concerne le domaine public administratif ;
- Vu** le décret n° 2021-1140 du 1<sup>er</sup> septembre 2021 relatif à la direction de la mer et du littoral de Corse ;
- Vu** le décret du Président de la République du 15 février 2022 portant nomination de M. Amaury DE SAINT-QUENTIN, préfet hors classe, en qualité de préfet de Corse, préfet de la Corse-du-Sud ;
- Vu** le décret du Président de la République du 14 octobre 2022 nommant M. Gaël ROUSSEAU sous-préfet de Sartène ;



- Vu** l'arrêté de la ministre de la transition écologique et de la ministre de la mer, en date du 23 septembre 2021, nommant M. Riyad DJAFFAR directeur de la mer et du littoral de Corse ;
- Vu** la délibération 15/235 AC de l'assemblée de Corse du 02 octobre 2015 portant approbation du PADDUC ;
- Vu** la délibération 15/236 AC de l'assemblée de Corse du 02 octobre 2015 approuvant la liste des espaces terrestres et marins, sites et paysages remarquables ou caractéristiques ;
- Vu** la délibération 15/237 AC de l'assemblée de Corse du 02 octobre 2015 approuvant la carte des vocations des plages et séquences littorales dans lesquelles peuvent être autorisés des aménagements légers ;
- Vu** la demande d'occupation temporaire du domaine public maritime formulée le 16/11/2022 par Mme FLORIANI Géraldine, sur la commune d'Olmeto, plage de Vetricella ;
- Vu** la consultation du maire en date du 25/11/2022 ;

**CONSIDERANT** que la plage de Vetricella, commune d'Olmeto est identifiée dans le PADDUC comme étant une plage à vocation « NATURELLE FREQUENTEE » ;

**CONSIDERANT** que l'occupation demandée ne fait pas obstacle aux usages correspondant à l'affectation des immeubles du domaine public maritime sur le site considéré ;

**CONSIDERANT** que l'utilisation des équipements et services que le pétitionnaire entend mettre à disposition des usagers, sous réserve des conditions indiquées infra, ne remet pas en cause l'accès libre et gratuit à la plage par le public ;

**CONSIDERANT** que les formalités de publicité relatives aux demandes d'occupation à vocation économique ont été dûment accomplies ;

*Sur proposition du directeur de la mer et du littoral de Corse,*

## **ARRETE**

### **Article 1<sup>er</sup> – Bénéficiaire de l'autorisation**

La SARL - Hôtel Marinca & SPA, représentée par Madame FLORIANI Géraldine, immatriculée au registre de commerce et des sociétés sous le n°429 183 973, demeurant Hôtel Marinca Domaine Vetricella - 20113 Olmeto, ci-après désignée par le terme « bénéficiaire », est autorisée à occuper le domaine public maritime suivant les conditions du présent arrêté.

## **Article 2 - Objet de l'autorisation**

Le bénéficiaire est autorisé à implanter et maintenir les ouvrages et équipements décrits ci-après, sur la commune d'Olimeto lieu-dit Vetricella pour un ponton flottant ;

L'occupation est circonscrite à la zone figurant au plan annexé, pour une surface de 50 m<sup>2</sup> servant d'assiette à :

- un ponton flottant ;

Coordonnées GPS : 41°41'25.66''N / 08°54'07.66''E

La présente autorisation a pour seul objet de mettre des immeubles du domaine public maritime à disposition du bénéficiaire, lequel est tenu d'obtenir les autres autorisations administratives nécessaires, le cas échéant, à raison de la nature des ouvrages réalisés, des équipements utilisés, et des activités pratiquées.

Sur le lieu de l'occupation, le bénéficiaire affiche le présent arrêté et le plan d'implantation à l'attention des usagers. Lorsque le bénéficiaire promeut ses activités via un site internet, il rend librement consultables ces documents par des liens accessibles directement sur la page d'accueil du site. **L'accès à la plage doit rester public.**

## **Article 3 - Durée de l'autorisation**

L'autorisation est valable du 02/05/2023 au 30/10/2023 dans les conditions fixées par le présent arrêté.

Cette durée inclut le montage des ouvrages et équipements prévus, leur utilisation, puis leur démontage et leur enlèvement.

## **Article 4 - Nature de l'autorisation**

La présente autorisation est précaire et révocable, conformément aux articles L.2122 et L.2122-3 du code général de la propriété des personnes publiques.

Elle n'est pas constitutive de droits réels.

Elle exclut la tacite reconduction.

Elle est strictement personnelle, et ne peut donc faire l'objet d'une cession au bénéfice d'une tierce personne. Les ouvrages et équipements autorisés ne peuvent être ni loués, ni vendus, et ne peuvent être utilisés comme support publicitaire.

Le titulaire peut assortir l'usage de certains équipements d'une rémunération. Dans ce cas, les tarifs sont affichés et visibles par les usagers du domaine public maritime.

Si le site de l'occupation devait faire l'objet d'une concession au profit de la commune dont elle dépend avant la fin de la présente autorisation, cette dernière, cesserait de plein droit à la date de l'entrée en vigueur de ladite concession, conformément aux dispositions prévues à l'article L.2124-4 du code général de la propriété des personnes publiques.

## **Article 5 - Clauses financières - redevance domaniale**

En contrepartie de l'occupation privative du domaine public ainsi que des avantages de toute nature procurés par l'utilisation du bien, l'occupant s'acquittera d'une redevance d'occupation du domaine public dont le montant a été déterminé conformément aux principes énoncés aux articles L 2125-1 et L 2125-3 du CG3P.

La présente autorisation d'occuper le domaine public est conclue moyennant le paiement d'une redevance d'un montant annuel de 700,00 euros.

La redevance est payable par terme annuel et d'avance dès signature de la présente autorisation à la caisse de la Direction Régionale des Finances Publiques de Corse et du département de la Corse-du-Sud.

### **Article 6 - Entretien et travaux durant l'autorisation**

Le bénéficiaire entretient à ses frais et risques les ouvrages et équipements sur le lieu de l'occupation.

Par conséquent pour l'implantation des ouvrages, l'installation des équipements, leur maintenance, leur protection ou encore leur exploitation courante, aucune intervention de véhicule de chantier n'est autorisée. Toutefois, le bénéficiaire peut formuler une demande au Préfet afin que soient autorisées les interventions et travaux nécessaires à la sécurité du site et de ses usagers.

**Le Préfet peut prendre ou imposer toutes mesures indispensables à la conservation du domaine public maritime, y compris sur le lieu de l'occupation, sans que le bénéficiaire puisse se prévaloir d'une indemnité.**

### **Article 7 - Accès et usage des ouvrages et équipements sur le lieu de l'occupation**

Le bénéficiaire est tenu de conserver le libre accès du public au domaine public maritime, quelles que soient les conditions de son occupation.

Il ne peut en aucun cas entraver la libre circulation du public, hormis à l'intérieur du périmètre de l'occupation qui lui est consentie par le présent arrêté, à raison de la nature des activités dont il a la responsabilité. Il peut soumettre l'usage de certains de ses équipements à un règlement intérieur, au versement d'une caution, ou encore à une rémunération. Dans ce cas, le règlement intérieur, le montant des cautions, et les tarifs en vigueur sont affichés à l'attention du public. Lorsque le bénéficiaire promeut ses activités via un site internet, il y rend librement consultables ces informations.

**Aucun ouvrage ni équipement ne sera positionné à moins de 3 mètres du rivage de la mer afin de préserver la circulation en toute sécurité du public sur la plage.**

**La constatation du non-respect de cette bande de libre passage entraînera la résiliation du présent arrêté.**

Tout affichage de conditions limitant l'accès à la plage par le public, ou la restriction d'usages hors du périmètre de l'occupation est interdit. En aucun cas les ouvrages, équipements, documents de promotion y compris électroniques, ou encore affichages publicitaires, se rapportant à l'occupation qui fait l'objet du présent arrêté, ne doivent porter la mention d'un accès ou d'un usage privatifs du domaine public maritime.

### **Article 8 - Dispositions diverses**

Les divers matériels utilisés ou exploités devront être conformes aux normes exigées dans chaque branche professionnelle d'activité et satisfaire notamment aux conditions d'hygiène et de sécurité en vigueur.

**En cas d'alerte Météo France de vigilance de vague submersion (VVS) le titulaire est tenu de se référer et de suivre les préconisations présentes dans le plan de sauvegarde communal.**

### **Article 9 - Prescriptions Natura 2000 ou environnementales**

Le bénéficiaire dont l'occupation est située dans le périmètre d'influence d'un site Natura 2000 applique les prescriptions particulières établies par l'autorité environnementale, et jointes, le cas échéant, en annexe du présent arrêté.

### **Prescriptions à respecter :**

- ne pas circuler ou stationner sur la plage avec les engins motorisés (VNM, quads, etc.) ;
- interdiction de stocker du carburant sur le domaine public maritime ;
- interdiction de déverser du carburant en mer, sur les plans inclinés et en tous lieux susceptibles de ruisseler en mer.

### **Article 10 - Accès des agents de contrôle**

Les agents chargés de la police de la conservation du domaine public maritime doivent pouvoir librement accéder en tout temps à toute partie de l'occupation, sur simple information verbale.

### **Article 11 - Fin de l'autorisation**

La présente autorisation pourra être abrogée sans préjudice, s'il y a lieu, des poursuites pour contravention de grande voirie.

L'abrogation pourra notamment être prononcée :

- en cas d'occupation ou d'usage du domaine public maritime non-conforme à tout ou partie du présent arrêté ;
- à la demande de la directrice régionale des finances publiques, en cas d'inexécution d'une des clauses ou conditions financières du présent arrêté ;
- en cas de faillite du bénéficiaire ;
- à tout moment à la demande du bénéficiaire, en adressant au Préfet une demande motivée avec un courrier en accusé réception.

### **Article 12 - Fin de l'occupation**

A l'échéance de la période d'occupation autorisée ou en cas d'abrogation, et sauf demande expresse contraire de l'administration, les ouvrages et équipements existants sur la dépendance domaniale sont retirés.

Dans le cas où le bénéficiaire a été autorisé à occuper des ouvrages déjà réalisés, la démolition s'applique aux ouvrages précédemment réalisés, comme à celles éventuellement édifiées par le bénéficiaire.

### **Article 13 - Remise en état du site**

Le bénéficiaire informe par courrier postal avec accusé de réception l'autorité gestionnaire du domaine public maritime, à la fin de chaque période effective d'occupation, de la remise des lieux en leur état primitif.

L'autorité gestionnaire du domaine public maritime peut exiger la réalisation d'un constat contradictoire dans un délai d'un mois après réception du courrier. A défaut d'avoir informé l'administration de la remise des lieux en leur état primitif, les réparations et sanctions motivées par la dégradation du domaine public maritime sur le site de l'occupation incomberont au bénéficiaire.

**Le présent article est applicable également en cas de retrait ou de cessation de l'autorisation avant terme.**

### **Article 14 - Renouvellement ou modification de l'autorisation**

Le bénéficiaire adresse toute demande de renouvellement ou de modification de la présente autorisation au minimum **cinq mois** avant le début de la période d'occupation du domaine public maritime.

A défaut, le renouvellement ou la modification ne pourra être autorisé.

Est entendu par le terme modification :

- tout changement de superficie ou de période d'occupation ;
- l'usage d'équipement, la réalisation ou la modification d'ouvrages qui ne sont pas pris en compte à l'article 2 du présent arrêté ;
- un changement d'adresse du bénéficiaire ;  
un changement de la raison sociale ou encore du siège social de la structure qu'il représente.

#### **Article 15 - Responsabilités et assurances**

Le bénéficiaire est tenu seul responsable des accidents ou dommages résultant, sur le lieu de l'occupation, de la réalisation et de l'exploitation des ouvrages et équipements.

Il contracte les assurances couvrant les dommages correspondants, et, en cas de modification des contrats, transmet au gestionnaire du domaine public maritime les documents attestant de la couverture effective.

Le bénéficiaire rend compte à l'autorité gestionnaire de tout dommage qu'il a causé au domaine public maritime. Il n'effectue aucune réparation en l'absence de prescription de l'autorité compétente.

Le bénéficiaire ne peut réclamer d'indemnité à l'encontre de l'État en cas de modification de la configuration des lieux par rapport à celle existante le jour de la signature du présent arrêté.

En aucun cas le bénéficiaire ne pourra tenir l'État responsable des dommages et dégradations causés du fait de l'occupation consentie sur le domaine public maritime.

#### **Article 16 - Voies et délais de recours**

Conformément aux dispositions des articles R. 421-1 à R. 421-5 du code de justice administrative, le présent arrêté peut faire l'objet d'un recours contentieux devant le tribunal administratif de Bastia dans le délai de deux mois à compter de sa notification. Le tribunal administratif peut être saisi par l'application « Télérécourse citoyens » accessible par le site [www.telerecours.fr](http://www.telerecours.fr)


#### **Article 17 - Notification & publicité du présent arrêté**

Le sous-préfet de Sartène, la directrice régionale des finances publiques et le directeur de la mer et du littoral de Corse sont chargés, chacun en ce qui le concerne, d'assurer l'exécution du présent arrêté, qui sera notifié au pétitionnaire par les soins du directeur de la mer et du littoral de Corse. Les documents seront consultables auprès de la direction de la mer et du littoral de Corse.

Fait à Sartène, le

Pour le préfet et par délégation

Le sous-préfet de Sartène



Gaël ROUSSEAU



2023-002S

FLORIANI Géraldine  
(HOTEL CLUB MARINCA)  
Vetricella, OLMETO

Ponton  
50 m<sup>2</sup>

Direction de la mer et du littoral de Corse

2A-2023-03-30-00099

30/03/2023

Arrêté portant autorisation d'occupation du  
domaine public maritime - GASSET Olivier

**Arrêté n°  
portant autorisation d'occupation du domaine public maritime**

**Le préfet de Corse, préfet de la Corse-du-Sud  
Chevalier de la Légion d'honneur  
Officier de l'ordre national du Mérite**

- Vu** le code de l'environnement, notamment son article L321-9 ;
- Vu** le code général de la propriété des personnes publiques (CG3P), notamment ses articles L2111-4, L2122-1, L2122-2 et L2122-3;
- Vu** le code de l'urbanisme, notamment ses articles L146-4 et L146-6;
- Vu** l'ordonnance n°2017-562 du 19 avril 2017, relative à la propriété des personnes pour le titre d'occupation du domaine public maritime naturel ;
- Vu** la loi 2011-1749 du 05 décembre 2011 relative au plan d'aménagement et de développement durable de la Corse (PADDUC) ;
- Vu** le décret n°70-229 du 17 mars 1970 portant déconcentration administrative en ce qui concerne le domaine public administratif ;
- Vu** le décret n°2004-374 du 29 avril 2004 modifié relatif aux pouvoirs des préfets, à l'organisation et à l'action des services de l'État dans les régions et les départements ;
- Vu** le décret n° 2021-1140 du 1<sup>er</sup> septembre 2021 relatif à la direction de la mer et du littoral de Corse ;
- Vu** le décret du Président de la République du 15 février 2022 portant nomination de M. Amaury DE SAINT-QUENTIN, préfet hors classe, en qualité de préfet de Corse, préfet de la Corse-du-Sud ;
- Vu** le décret du Président de la République du 14 octobre 2022 nommant M. Gaël ROUSSEAU sous-préfet de Sartène ;

Préfecture de la Corse-du-Sud – Palais Lantivy – Cours Napoléon – 20188 Ajaccio cedex 9 – Standard : 04.95.11.12.13

Accueil général ouvert du lundi au vendredi de 8h30 à 11h30 et de 13h30 à 15h30  
Adresse électronique : [prefecture@corse-du-sud.gouv.fr](mailto:prefecture@corse-du-sud.gouv.fr) – [www.corse-du-sud.gouv.fr](http://www.corse-du-sud.gouv.fr)

Facebook : @prefecture2a – Twitter : @Prefet2A



- Vu** l'arrêté de la ministre de la transition écologique et de la ministre de la mer, en date du 23 septembre 2021, nommant M. Riyad DJAFFAR directeur de la mer et du littoral de Corse ;
- Vu** la délibération 15/235 AC de l'assemblée de Corse du 02 octobre 2015 portant approbation du PADDUC ;
- Vu** la délibération 15/236 AC de l'assemblée de Corse du 02 octobre 2015 approuvant la liste des espaces terrestres et marins, sites et paysages remarquables ou caractéristiques ;
- Vu** la délibération 15/237 AC de l'assemblée de Corse du 02 octobre 2015 approuvant la carte des vocations des plages et séquences littorales dans lesquelles peuvent être autorisés des aménagements légers ;
- Vu** la demande d'occupation temporaire du domaine public maritime formulée le 15/12/2023 par M.GASSET Olivier, sur la commune de Lecci, plage de San Ciprianu ;
- Vu** la consultation du maire en date du 16/12/2022 ;

**CONSIDERANT** que la plage de San Ciprianu, commune de Lecci est identifiée dans le PADDUC comme étant une plage à vocation « NATURELLE FREQUENTEE » ;

**CONSIDERANT** que l'occupation demandée ne fait pas obstacle aux usages correspondant à l'affectation des immeubles du domaine public maritime sur le site considéré ;

**CONSIDERANT** que l'utilisation des équipements et services que le pétitionnaire entend mettre à disposition des usagers, sous réserve des conditions indiquées infra, ne remet pas en cause l'accès libre et gratuit à la plage par le public ;

**CONSIDERANT** que les formalités de publicité relatives aux demandes d'occupation à vocation économique ont été dûment accomplies ;

*Sur proposition du directeur de la mer et du littoral de Corse,*

**ARRETE**

### **Article 1<sup>er</sup> – Bénéficiaire de l'autorisation**

La SARL – Le Ponton, représentée par Monsieur GASSET Olivier, immatriculée au registre de commerce et des sociétés sous le n°750 559 544, demeurant 59 Allée Île de Beauté Saint Cyprien – 20137 Lecci, ci-après désigné par le terme « bénéficiaire », est autorisée à occuper le domaine public maritime suivant les conditions du présent arrêté.

### **Article 2 - Objet de l'autorisation**

Le bénéficiaire est autorisé à implanter et maintenir les ouvrages et équipements décrits ci-après, sur la commune de Lecci lieu-dit San Ciprianu pour une terrasse ;

L'occupation est circonscrite à la zone figurant au plan annexé, pour une surface de 56 m<sup>2</sup> servant d'assiette à :

- une terrasse **démontable** ;

Coordonnées GPS : 41°13'05.10''N / 09°20'48.20''E

La présente autorisation a pour seul objet de mettre des immeubles du domaine public maritime à disposition du bénéficiaire, lequel est tenu d'obtenir les autres autorisations administratives nécessaires, le cas échéant, à raison de la nature des ouvrages réalisés, des équipements utilisés, et des activités pratiquées.

Sur le lieu de l'occupation, le bénéficiaire affiche le présent arrêté et le plan d'implantation à l'attention des usagers. Lorsque le bénéficiaire promeut ses activités via un site internet, il rend librement consultables ces documents par des liens accessibles directement sur la page d'accueil du site. **L'accès à la plage doit rester public.**

### **Article 3 - Durée de l'autorisation**

L'autorisation est valable du 01/05/2023 au 31/10/2023 dans les conditions fixées par le présent arrêté.

Cette durée inclut le montage des ouvrages et équipements prévus, leur utilisation, puis leur démontage et leur enlèvement.

### **Article 4 - Nature de l'autorisation**

La présente autorisation est précaire et révocable, conformément aux articles L.2122 et L.2122-3 du code général de la propriété des personnes publiques.

Elle n'est pas constitutive de droits réels.

Elle exclut la tacite reconduction.

Elle est strictement personnelle, et ne peut donc faire l'objet d'une cession au bénéfice d'une tierce personne. Les ouvrages et équipements autorisés ne peuvent être ni loués, ni vendus, et ne peuvent être utilisés comme support publicitaire.

Le titulaire peut assortir l'usage de certains équipements d'une rémunération. Dans ce cas, les tarifs sont affichés et visibles par les usagers du domaine public maritime.

Si le site de l'occupation devait faire l'objet d'une concession au profit de la commune dont elle dépend avant la fin de la présente autorisation, cette dernière, cesserait de plein droit à la date de l'entrée en vigueur de ladite concession, conformément aux dispositions prévues à l'article L.2124-4 du code général de la propriété des personnes publiques.

## **Article 5 - Clauses financières - redevance domaniale**

En contrepartie de l'occupation privative du domaine public ainsi que des avantages de toute nature procurés par l'utilisation du bien, l'occupant s'acquittera d'une redevance d'occupation du domaine public dont le montant a été déterminé conformément aux principes énoncés aux articles L 2125-1 et L 2125-3 du CG3P.

La présente autorisation d'occuper le domaine public est conclue moyennant le paiement d'une redevance d'un montant annuel de 952,00 euros.

La redevance est payable par terme annuel et d'avance dès signature de la présente autorisation à la caisse de la Direction Régionale des Finances Publiques de Corse et du département de la Corse-du-Sud.

## **Article 6 - Entretien et travaux durant l'autorisation**

Le bénéficiaire entretient à ses frais et risques les ouvrages et équipements sur le lieu de l'occupation.

Par conséquent pour l'implantation des ouvrages, l'installation des équipements, leur maintenance, leur protection ou encore leur exploitation courante, aucune intervention de véhicule de chantier n'est autorisée. Toutefois, le bénéficiaire peut formuler une demande au Préfet afin que soient autorisées les interventions et travaux nécessaires à la sécurité du site et de ses usagers.

**Le Préfet peut prendre ou imposer toutes mesures indispensables à la conservation du domaine public maritime, y compris sur le lieu de l'occupation, sans que le bénéficiaire puisse se prévaloir d'une indemnité.**

## **Article 7 - Accès et usage des ouvrages et équipements sur le lieu de l'occupation**

Le bénéficiaire est tenu de conserver le libre accès du public au domaine public maritime, quelles que soient les conditions de son occupation.

Il ne peut en aucun cas entraver la libre circulation du public, hormis à l'intérieur du périmètre de l'occupation qui lui est consentie par le présent arrêté, à raison de la nature des activités dont il a la responsabilité. Il peut soumettre l'usage de certains de ses équipements à un règlement intérieur, au versement d'une caution, ou encore à une rémunération. Dans ce cas, le règlement intérieur, le montant des cautions, et les tarifs en vigueur sont affichés à l'attention du public. Lorsque le bénéficiaire promeut ses activités via un site internet, il y rend librement consultables ces informations.

**Aucun ouvrage ni équipement ne sera positionné à moins de 3 mètres du rivage de la mer afin de préserver la circulation en toute sécurité du public sur la plage.**

**La constatation du non-respect de cette bande de libre passage entraînera la résiliation du présent arrêté.**

Tout affichage de conditions limitant l'accès à la plage par le public, ou la restriction d'usages hors du périmètre de l'occupation est interdit. En aucun cas les ouvrages, équipements, documents de promotion y compris électroniques, ou encore affichages publicitaires, se rapportant à l'occupation qui fait l'objet du présent arrêté, ne doivent porter la mention d'un accès ou d'un usage privés du domaine public maritime.

**Le bénéficiaire matérialise les limites de l'emplacement attribué sur une hauteur minimale de 50 cm, de telle manière que les espaces dont l'usage est soumis aux conditions d'exploitation fixées par le bénéficiaire soient clairement identifiées. Les installations sont ainsi circonscrites par un moyen tel que brise-vue, ruban, ou canisse. Dans tous les cas, ce moyen doit être assujéti au sol de telle manière qu'il ne puisse pas être déplacé involontairement par les usagers du site.**

## **Article 8 - Dispositions diverses**

Les divers matériels utilisés ou exploités devront être conformes aux normes exigées dans chaque branche professionnelle d'activité et satisfaire notamment aux conditions d'hygiène et de sécurité en vigueur.

**En cas d'alerte Météo France de vigilance de vague submersion (VVS) le titulaire est tenu de se référer et de suivre les préconisations présentes dans le plan de sauvegarde communal.**

## **Article 9 - Prescriptions Natura 2000 ou environnementales**

Le bénéficiaire dont l'occupation est située dans le périmètre d'influence d'un site Natura 2000 applique les prescriptions particulières établies par l'autorité environnementale, et jointes, le cas échéant, en annexe du présent arrêté.

### **Prescriptions à respecter :**

- ne pas circuler ou stationner sur la plage avec les engins motorisés (VNM, quads, etc.) ;
- interdiction de stocker du carburant sur le domaine public maritime ;
- interdiction de déverser du carburant en mer, sur les plans inclinés et en tous lieux susceptibles de ruisseler en mer.

## **Article 10 - Accès des agents de contrôle**

Les agents chargés de la police de la conservation du domaine public maritime doivent pouvoir librement accéder en tout temps à toute partie de l'occupation, sur simple information verbale.

## **Article 11 - Fin de l'autorisation**

La présente autorisation pourra être abrogée sans préjudice, s'il y a lieu, des poursuites pour contravention de grande voirie.

L'abrogation pourra notamment être prononcée :

- en cas d'occupation ou d'usage du domaine public maritime non-conforme à tout ou partie du présent arrêté ;
- à la demande de la directrice régionale des finances publiques, en cas d'inexécution d'une des clauses ou conditions financières du présent arrêté ;
- en cas de faillite du bénéficiaire ;
- à tout moment à la demande du bénéficiaire, en adressant au Préfet une demande motivée avec un courrier en accusé réception.

## **Article 12 - Fin de l'occupation**

A l'échéance de la période d'occupation autorisée ou en cas d'abrogation, et sauf demande expresse contraire de l'administration, les ouvrages et équipements existants sur la dépendance domaniale sont retirés.

Dans le cas où le bénéficiaire a été autorisé à occuper des ouvrages déjà réalisés, la démolition s'applique aux ouvrages précédemment réalisés, comme à celles éventuellement édifiées par le bénéficiaire.

### **Article 13 - Remise en état du site**

Le bénéficiaire informe par courrier postal avec accusé de réception l'autorité gestionnaire du domaine public maritime, à la fin de chaque période effective d'occupation, de la remise des lieux en leur état primitif.

L'autorité gestionnaire du domaine public maritime peut exiger la réalisation d'un constat contradictoire dans un délai d'un mois après réception du courrier. A défaut d'avoir informé l'administration de la remise des lieux en leur état primitif, les réparations et sanctions motivées par la dégradation du domaine public maritime sur le site de l'occupation incomberont au bénéficiaire.

**Le présent article est applicable également en cas de retrait ou de cessation de l'autorisation avant terme.**

### **Article 14 - Renouvellement ou modification de l'autorisation**

Le bénéficiaire adresse toute demande de renouvellement ou de modification de la présente autorisation au minimum **cinq mois** avant le début de la période d'occupation du domaine public maritime.

A défaut, le renouvellement ou la modification ne pourra être autorisé.

Est entendu par le terme modification :

- tout changement de superficie ou de période d'occupation ;
- l'usage d'équipement, la réalisation ou la modification d'ouvrages qui ne sont pas pris en compte à l'article 2 du présent arrêté ;
- un changement d'adresse du bénéficiaire ;  
un changement de la raison sociale ou encore du siège social de la structure qu'il représente.

### **Article 15 - Responsabilités et assurances**

Le bénéficiaire est tenu seul responsable des accidents ou dommages résultant, sur le lieu de l'occupation, de la réalisation et de l'exploitation des ouvrages et équipements.

Il contracte les assurances couvrant les dommages correspondants, et, en cas de modification des contrats, transmet au gestionnaire du domaine public maritime les documents attestant de la couverture effective.

Le bénéficiaire rend compte à l'autorité gestionnaire de tout dommage qu'il a causé au domaine public maritime. Il n'effectue aucune réparation en l'absence de prescription de l'autorité compétente.

Le bénéficiaire ne peut réclamer d'indemnité à l'encontre de l'État en cas de modification de la configuration des lieux par rapport à celle existante le jour de la signature du présent arrêté.

En aucun cas le bénéficiaire ne pourra tenir l'État responsable des dommages et dégradations causés du fait de l'occupation consentie sur le domaine public maritime.

### **Article 16 - Voies et délais de recours**

Conformément aux dispositions des articles R. 421-1 à R. 421-5 du code de justice administrative, le présent arrêté peut faire l'objet d'un recours contentieux devant le tribunal administratif de Bastia dans le délai de deux mois à compter de sa notification. Le tribunal administratif peut être saisi par l'application « Télérecours citoyens » accessible par le site [www.telerecours.fr](http://www.telerecours.fr)


### **Article 17 - Notification & publicité du présent arrêté**

Le sous-préfet de Sartène, la directrice régionale des finances publiques et le directeur de la mer et du littoral de Corse sont chargés, chacun en ce qui le concerne, d'assurer l'exécution du présent arrêté, qui sera notifié au pétitionnaire par les soins du directeur de la mer et du littoral de Corse. Les documents seront consultables auprès de la direction de la mer et du littoral de Corse.


Fait à Sartène, le

Pour le préfet et par délégation

Le sous-préfet de Sartène



Gaël ROUSSEAU

An aerial photograph of a sandy beach. In the foreground, there is a wooden terrace structure. A callout box with an orange square points to this terrace. In the middle ground, a boat is moored in the shallow water. The background shows the sea and a dark object, possibly a person or another boat, further out.

**Terrasse démontable 56 m<sup>2</sup>  
(incluant 2 cabanes en bois, 5 m<sup>2</sup> et 8 m<sup>2</sup>)**

**2023-015S  
GASSET OLIVIER  
SARL - LE PONTON  
SAN CIPRIANU, LECCI**

Direction de la mer et du littoral de Corse

2A-2023-03-30-00103

30/03/2023

Arrêté portant autorisation d'occupation du  
domaine public maritime - LE GRAND  
Jean-Michel



**Arrêté n°  
portant autorisation d'occupation du domaine public maritime**

**Le préfet de Corse, préfet de la Corse-du-Sud  
Chevalier de la Légion d'honneur  
Officier de l'ordre national du Mérite**

- Vu** le code de l'environnement, notamment son article L321-9 ;
- Vu** le code général de la propriété des personnes publiques (CG3P), notamment ses articles L2111-4, L2122-1, L2122-2 et L2122-3;
- Vu** le code de l'urbanisme, notamment ses articles L146-4 et L146-6;
- Vu** l'ordonnance n°2017-562 du 19 avril 2017, relative à la propriété des personnes pour le titre d'occupation du domaine public maritime naturel ;
- Vu** la loi 2011-1749 du 05 décembre 2011 relative au plan d'aménagement et de développement durable de la Corse (PADDUC) ;
- Vu** le décret n°2004-374 du 29 avril 2004 modifié relatif aux pouvoirs des préfets, à l'organisation et à l'action des services de l'État dans les régions et les départements ;
- Vu** le décret n°70-229 du 17 mars 1970 portant déconcentration administrative en ce qui concerne le domaine public administratif ;
- Vu** le décret n° 2021-1140 du 1<sup>er</sup> septembre 2021 relatif à la direction de la mer et du littoral de Corse ;
- Vu** le décret du Président de la République du 15 février 2022 portant nomination de M. Amaury DE SAINT-QUENTIN, préfet hors classe, en qualité de préfet de Corse, préfet de la Corse-du-Sud ;
- Vu** le décret du Président de la République du 14 octobre 2022 nommant M. Gaël ROUSSEAU sous-préfet de Sartène ;

- Vu** l'arrêté de la ministre de la transition écologique et de la ministre de la mer, en date du 23 septembre 2021, nommant M. Riyad DJAFFAR directeur de la mer et du littoral de Corse ;
- Vu** la délibération 15/235 AC de l'assemblée de Corse du 02 octobre 2015 portant approbation du PADDUC ;
- Vu** la délibération 15/236 AC de l'assemblée de Corse du 02 octobre 2015 approuvant la liste des espaces terrestres et marins, sites et paysages remarquables ou caractéristiques ;
- Vu** la délibération 15/237 AC de l'assemblée de Corse du 02 octobre 2015 approuvant la carte des vocations des plages et séquences littorales dans lesquelles peuvent être autorisés des aménagements légers ;
- Vu** la demande d'occupation temporaire du domaine public maritime formulée le 16/12/2022 par M. LE GRAND Jean-Michel, sur la commune de Sari-Solenzara, plage de Cannella ;
- Vu** l'avis favorable du maire en date du 24/01/2023 ;

**CONSIDERANT** que la plage de Cannella, commune de Sari-Solenzara est identifiée dans le PADDUC comme étant une plage à vocation « NATURELLE FREQUENTEE » ;

**CONSIDERANT** que l'occupation demandée ne fait pas obstacle aux usages correspondant à l'affectation des immeubles du domaine public maritime sur le site considéré ;

**CONSIDERANT** que l'utilisation des équipements et services que le pétitionnaire entend mettre à disposition des usagers, sous réserve des conditions indiquées infra, ne remet pas en cause l'accès libre et gratuit à la plage par le public ;

**CONSIDERANT** que les formalités de publicité relatives aux demandes d'occupation à vocation économique ont été dûment accomplies ;

*Sur proposition du directeur de la mer et du littoral de Corse,*

**ARRETE**

### **Article 1<sup>er</sup> – Bénéficiaire de l'autorisation**

Monsieur LE GRAND Jean-Michel, SIRET n°391 174 652 00033, demeurant Lieu-dit Mangia Gatta Sainte Lucie de Porto Vecchio – 20144 Zonza, ci-après désigné par le terme « bénéficiaire », est autorisée à occuper le domaine public maritime suivant les conditions du présent arrêté.

### **Article 2 - Objet de l'autorisation**

Le bénéficiaire est autorisé à implanter et maintenir les ouvrages et équipements décrits ci-après, sur la commune de Sari-Solenzara lieu-dit Cannella pour une activité nautique non motorisé ;

L'occupation est circonscrite à la zone figurant au plan annexé, pour une surface de 9 m<sup>2</sup> servant d'assiette à :

- un local démontable avec 6 engins non motorisés ;

Coordonnées GPS : 40°80'02.77"N / 09°39'49.07"E

La présente autorisation a pour seul objet de mettre des immeubles du domaine public maritime à disposition du bénéficiaire, lequel est tenu d'obtenir les autres autorisations administratives nécessaires, le cas échéant, à raison de la nature des ouvrages réalisés, des équipements utilisés, et des activités pratiquées.

Sur le lieu de l'occupation, le bénéficiaire affiche le présent arrêté et le plan d'implantation à l'attention des usagers. Lorsque le bénéficiaire promeut ses activités via un site internet, il rend librement consultables ces documents par des liens accessibles directement sur la page d'accueil du site. **L'accès à la plage doit rester public.**

### **Article 3 - Durée de l'autorisation**

L'autorisation est valable du 15/06/2023 au 15/09/2023 dans les conditions fixées par le présent arrêté.

Cette durée inclut le montage des ouvrages et équipements prévus, leur utilisation, puis leur démontage et leur enlèvement.

### **Article 4 - Nature de l'autorisation**

La présente autorisation est précaire et révocable, conformément aux articles L.2122 et L.2122-3 du code général de la propriété des personnes publiques.

Elle n'est pas constitutive de droits réels.

Elle exclut la tacite reconduction.

Elle est strictement personnelle, et ne peut donc faire l'objet d'une cession au bénéfice d'une tierce personne. Les ouvrages et équipements autorisés ne peuvent être ni loués, ni vendus, et ne peuvent être utilisés comme support publicitaire.

Le titulaire peut assortir l'usage de certains équipements d'une rémunération. Dans ce cas, les tarifs sont affichés et visibles par les usagers du domaine public maritime.

Si le site de l'occupation devait faire l'objet d'une concession au profit de la commune dont elle dépend avant la fin de la présente autorisation, cette dernière, cesserait de plein droit à la date de l'entrée en vigueur de ladite concession, conformément aux dispositions prévues à l'article L.2124-4 du code général de la propriété des personnes publiques.

### **Article 5 - Clauses financières - redevance domaniale**

En contrepartie de l'occupation privative du domaine public ainsi que des avantages de toute nature procurés par l'utilisation du bien, l'occupant s'acquittera d'une redevance

d'occupation du domaine public dont le montant a été déterminé conformément aux principes énoncés aux articles L 2125-1 et L 2125-3 du CG3P.

La présente autorisation d'occuper le domaine public est conclue moyennant le paiement d'une redevance d'un montant annuel de 153,00 euros.

La redevance est payable par terme annuel et d'avance dès signature de la présente autorisation à la caisse de la Direction Régionale des Finances Publiques de Corse et du département de la Corse-du-Sud.

#### **Article 6 - Entretien et travaux durant l'autorisation**

Le bénéficiaire entretient à ses frais et risques les ouvrages et équipements sur le lieu de l'occupation.

Par conséquent pour l'implantation des ouvrages, l'installation des équipements, leur maintenance, leur protection ou encore leur exploitation courante, aucune intervention de véhicule de chantier n'est autorisée. Toutefois, le bénéficiaire peut formuler une demande au Préfet afin que soient autorisées les interventions et travaux nécessaires à la sécurité du site et de ses usagers.

**Le Préfet peut prendre ou imposer toutes mesures indispensables à la conservation du domaine public maritime, y compris sur le lieu de l'occupation, sans que le bénéficiaire puisse se prévaloir d'une indemnité.**

#### **Article 7 - Accès et usage des ouvrages et équipements sur le lieu de l'occupation**

Le bénéficiaire est tenu de conserver le libre accès du public au domaine public maritime, quelles que soient les conditions de son occupation.

Il ne peut en aucun cas entraver la libre circulation du public, hormis à l'intérieur du périmètre de l'occupation qui lui est consentie par le présent arrêté, à raison de la nature des activités dont il a la responsabilité. Il peut soumettre l'usage de certains de ses équipements à un règlement intérieur, au versement d'une caution, ou encore à une rémunération. Dans ce cas, le règlement intérieur, le montant des cautions, et les tarifs en vigueur sont affichés à l'attention du public. Lorsque le bénéficiaire promeut ses activités via un site internet, il y rend librement consultables ces informations.

**Aucun ouvrage ni équipement ne sera positionné à moins de 3 mètres du rivage de la mer afin de préserver la circulation en toute sécurité du public sur la plage.**

**La constatation du non-respect de cette bande de libre passage entraînera la résiliation du présent arrêté.**

Tout affichage de conditions limitant l'accès à la plage par le public, ou la restriction d'usages hors du périmètre de l'occupation est interdit. En aucun cas les ouvrages, équipements, documents de promotion y compris électroniques, ou encore affichages publicitaires, se rapportant à l'occupation qui fait l'objet du présent arrêté, ne doivent porter la mention d'un accès ou d'un usage privés du domaine public maritime.

**Le bénéficiaire matérialise les limites de l'emplacement attribué sur une hauteur minimale de 50 cm, de telle manière que les espaces dont l'usage est soumis aux conditions d'exploitation fixées par le bénéficiaire soient clairement identifiées. Les installations sont ainsi circonscrites par un moyen tel que brise-vue, ruban, ou canisse. Dans tous les cas, ce moyen doit être assujéti au sol de telle manière qu'il ne puisse pas être déplacé involontairement par les usagers du site.**

## **Article 8 - Dispositions diverses**

Les divers matériels utilisés ou exploités devront être conformes aux normes exigées dans chaque branche professionnelle d'activité et satisfaire notamment aux conditions d'hygiène et de sécurité en vigueur.

**En cas d'alerte Météo France de vigilance de vague submersion (VVS) le titulaire est tenu de se référer et de suivre les préconisations présentes dans le plan de sauvegarde communal.**

## **Article 9 - Prescriptions Natura 2000 ou environnementales**

Le bénéficiaire dont l'occupation est située dans le périmètre d'influence d'un site Natura 2000 applique les prescriptions particulières établies par l'autorité environnementale, et jointes, le cas échéant, en annexe du présent arrêté.

### **Prescriptions à respecter :**

- ne pas circuler ou stationner sur la plage avec les engins motorisés (VNM, quads, etc.) ;
- interdiction de stocker du carburant sur le domaine public maritime ;
- interdiction de déverser du carburant en mer, sur les plans inclinés et en tous lieux susceptibles de ruisseler en mer.

## **Article 10 - Accès des agents de contrôle**

Les agents chargés de la police de la conservation du domaine public maritime doivent pouvoir librement accéder en tout temps à toute partie de l'occupation, sur simple information verbale.

## **Article 11 - Fin de l'autorisation**

La présente autorisation pourra être abrogée sans préjudice, s'il y a lieu, des poursuites pour contravention de grande voirie.

L'abrogation pourra notamment être prononcée :

- en cas d'occupation ou d'usage du domaine public maritime non-conforme à tout ou partie du présent arrêté ;
- à la demande de la directrice régionale des finances publiques, en cas d'inexécution d'une des clauses ou conditions financières du présent arrêté ;
- en cas de faillite du bénéficiaire ;
- à tout moment à la demande du bénéficiaire, en adressant au Préfet une demande motivée avec un courrier en accusé réception.

## **Article 12 - Fin de l'occupation**

A l'échéance de la période d'occupation autorisée ou en cas d'abrogation, et sauf demande expresse contraire de l'administration, les ouvrages et équipements existants sur la dépendance domaniale sont retirés.

Dans le cas où le bénéficiaire a été autorisé à occuper des ouvrages déjà réalisés, la démolition s'applique aux ouvrages précédemment réalisés, comme à celles éventuellement édifiées par le bénéficiaire.

### **Article 13 - Remise en état du site**

Le bénéficiaire informe par courrier postal avec accusé de réception l'autorité gestionnaire du domaine public maritime, à la fin de chaque période effective d'occupation, de la remise des lieux en leur état primitif.

L'autorité gestionnaire du domaine public maritime peut exiger la réalisation d'un constat contradictoire dans un délai d'un mois après réception du courrier. A défaut d'avoir informé l'administration de la remise des lieux en leur état primitif, les réparations et sanctions motivées par la dégradation du domaine public maritime sur le site de l'occupation incomberont au bénéficiaire.

**Le présent article est applicable également en cas de retrait ou de cessation de l'autorisation avant terme.**

### **Article 14 - Renouvellement ou modification de l'autorisation**

Le bénéficiaire adresse toute demande de renouvellement ou de modification de la présente autorisation au minimum **cinq mois** avant le début de la période d'occupation du domaine public maritime.

A défaut, le renouvellement ou la modification ne pourra être autorisé.

Est entendu par le terme modification :

- tout changement de superficie ou de période d'occupation ;
- l'usage d'équipement, la réalisation ou la modification d'ouvrages qui ne sont pas pris en compte à l'article 2 du présent arrêté ;
- un changement d'adresse du bénéficiaire ;  
un changement de la raison sociale ou encore du siège social de la structure qu'il représente.

### **Article 15 - Responsabilités et assurances**

Le bénéficiaire est tenu seul responsable des accidents ou dommages résultant, sur le lieu de l'occupation, de la réalisation et de l'exploitation des ouvrages et équipements.

Il contracte les assurances couvrant les dommages correspondants, et, en cas de modification des contrats, transmet au gestionnaire du domaine public maritime les documents attestant de la couverture effective.

Le bénéficiaire rend compte à l'autorité gestionnaire de tout dommage qu'il a causé au domaine public maritime. Il n'effectue aucune réparation en l'absence de prescription de l'autorité compétente.

Le bénéficiaire ne peut réclamer d'indemnité à l'encontre de l'État en cas de modification de la configuration des lieux par rapport à celle existante le jour de la signature du présent arrêté.

En aucun cas le bénéficiaire ne pourra tenir l'État responsable des dommages et dégradations causés du fait de l'occupation consentie sur le domaine public maritime.

### **Article 16 - Voies et délais de recours**

Conformément aux dispositions des articles R. 421-1 à R. 421-5 du code de justice administrative, le présent arrêté peut faire l'objet d'un recours contentieux devant le tribunal administratif de Bastia dans le délai de deux mois à compter de sa notification. Le tribunal administratif peut être saisi par l'application « Télérecours citoyens » accessible par le site [www.telerecours.fr](http://www.telerecours.fr)


### **Article 17 - Notification & publicité du présent arrêté**

Le sous-préfet de Sartène, la directrice régionale des finances publiques et le directeur de la mer et du littoral de Corse sont chargés, chacun en ce qui le concerne, d'assurer l'exécution du présent arrêté, qui sera notifié au pétitionnaire par les soins du directeur de la mer et du littoral de Corse. Les documents seront consultables auprès de la direction de la mer et du littoral de Corse.

Fait à Sartène, le

Pour le préfet et par délégation

Le sous-préfet de Sartène



Gaël ROUSSEAU





2023-022S

LE GRAND Jean-Michel (SAS CHEZ TONIA)  
Cannella, SARI-SOLENZARA

Local démontable  
9 m<sup>2</sup> 6 Engins non motorisés



Direction de la mer et du littoral de Corse

2A-2023-03-30-00066

30/03/2023

Arrêté portant autorisation d'occupation du  
domaine public maritime - PIERI Jean-Baptiste

**Arrêté n°  
portant autorisation d'occupation du domaine public maritime**

**Le préfet de Corse, préfet de la Corse-du-Sud  
Chevalier de la Légion d'honneur  
Officier de l'ordre national du Mérite**

- Vu** le code de l'environnement, notamment son article L321-9 ;
- Vu** le code général de la propriété des personnes publiques (CG3P), notamment ses articles L 2111-4, L 2122-1, L 2122-2 et L2122-3;
- Vu** le code de l'urbanisme, notamment ses articles L146-4 et L146-6;
- Vu** l'ordonnance n°2017-562 du 19 avril 2017, relative à la propriété des personnes pour le titre d'occupation du domaine public maritime naturel ;
- Vu** la loi 2011-1749 du 05 décembre 2011 relative au plan d'aménagement et de développement durable de la Corse (PADDUC) ;
- Vu** le décret n°2004-374 du 29 avril 2004 modifié relatif aux pouvoirs des préfets, à l'organisation et à l'action des services de l'État dans les régions et les départements ;
- Vu** le décret n°70-229 du 17 mars 1970 portant déconcentration administrative en ce qui concerne le domaine public administratif ;
- Vu** le décret du Président de la République du 15 février 2022 portant nomination de M. Amaury DE SAINT-QUENTIN, préfet hors classe, en qualité de préfet de Corse, préfet de la Corse-du-Sud ;
- Vu** le décret du Président de la République du 15 janvier 2021 nommant M. Pierre LARREY secrétaire général de la préfecture de Corse-du-Sud ;
- Vu** le décret n° 2021-1140 du 1<sup>er</sup> septembre 2021 relatif à la direction de la mer et du littoral de Corse ;

- Vu** l'arrêté de la ministre de la transition écologique et de la ministre de la mer, en date du 23 septembre 2021, nommant M. Riyad DJAFFAR directeur de la mer et du littoral de Corse ;
- Vu** la délibération 15/235 AC de l'assemblée de Corse du 02 octobre 2015 portant approbation du PADDUC ;
- Vu** la délibération 15/236 AC de l'assemblée de Corse du 02 octobre 2015 approuvant la liste des espaces terrestres et marins, sites et paysages remarquables ou caractéristiques ;
- Vu** la délibération 15/237 AC de l'assemblée de Corse du 02 octobre 2015 approuvant la carte des vocations des plages et séquences littorales dans lesquelles peuvent être autorisés des aménagements légers ;
- Vu** la demande d'occupation temporaire du domaine public maritime formulée le 16/12/2022 par M. PIERI Jean-Baptiste, sur la commune d'Ajaccio, plage de Trottet ;
- Vu** l'avis favorable du maire en date du 25/01/2023 ;

**CONSIDERANT** que la plage de Trottet, commune d'Ajaccio est identifiée dans le PADDUC comme étant une plage à vocation « URBAINE » ;

**CONSIDERANT** que l'occupation demandée ne fait pas obstacle aux usages correspondant à l'affectation des immeubles du domaine public maritime sur le site considéré ;

**CONSIDERANT** que l'utilisation des équipements et services que le pétitionnaire entend mettre à disposition des usagers, sous réserve des conditions indiquées infra, ne remet pas en cause l'accès libre et gratuit à la plage par le public ;

**CONSIDERANT** que les formalités de publicité relatives aux demandes d'occupation à vocation économique ont été dûment accomplies ;

*Sur proposition du directeur de la mer et du littoral de Corse*

**ARRÊTE**

### **Article 1<sup>er</sup> – Bénéficiaire de l'autorisation**

La SAS La Villa du Golfe, représentée par Monsieur PIERI Jean-Baptiste, immatriculée au registre de commerce et des sociétés sous le n°489 632 430, demeurant 9 Cours Lucien Bonaparte - 20000 Ajaccio, ci-après désigné par le terme « bénéficiaire », est autorisée à occuper le domaine public maritime suivant les conditions du présent arrêté.

### **Article 2 - Objet de l'autorisation**

Le bénéficiaire est autorisé à implanter et maintenir les ouvrages et équipements décrits ci-après, sur la commune d'Ajaccio lieu-dit Trottet pour des matelas et parasols ;

L'occupation est circonscrite à la zone figurant au plan annexé, pour une surface de 60 m<sup>2</sup> servant d'assiette à :

- 12 matelas et 6 parasols ;

Coordonnées GPS : 41°54'35.08"N / 08°43'18.39"E

La présente autorisation a pour seul objet de mettre des immeubles du domaine public maritime à disposition du bénéficiaire, lequel est tenu d'obtenir les autres autorisations administratives nécessaires, le cas échéant, à raison de la nature des ouvrages réalisés, des équipements utilisés, et des activités pratiquées.

Sur le lieu de l'occupation, le bénéficiaire affiche le présent arrêté et le plan d'implantation à l'attention des usagers. Lorsque le bénéficiaire promeut ses activités via un site internet, il rend librement consultables ces documents par des liens accessibles directement sur la page d'accueil du site. **L'accès à la plage doit rester public.**

### **Article 3 - Durée de l'autorisation**

L'autorisation est valable du 01/04/2023 au 30/09/2023 dans les conditions fixées par le présent arrêté.

Cette durée inclut le montage des ouvrages et équipements prévus, leur utilisation, puis leur démontage et leur enlèvement.

### **Article 4 - Nature de l'autorisation**

La présente autorisation est précaire et révocable, conformément aux articles L.2122 et L.2122-3 du code général de la propriété des personnes publiques.

Elle n'est pas constitutive de droits réels.

Elle exclut la tacite reconduction.

Elle est strictement personnelle, et ne peut donc faire l'objet d'une cession au bénéfice d'une tierce personne. Les ouvrages et équipements autorisés ne peuvent être ni loués, ni vendus, et ne peuvent être utilisés comme support publicitaire.

Le titulaire peut assortir l'usage de certains équipements d'une rémunération. Dans ce cas, les tarifs sont affichés et visibles par les usagers du domaine public maritime.

Si le site de l'occupation devait faire l'objet d'une concession au profit de la commune dont elle dépend avant la fin de la présente autorisation, cette dernière, cesserait de plein droit à la date de l'entrée en vigueur de ladite concession, conformément aux dispositions prévues à l'article L.2124-4 du code général de la propriété des personnes publiques

### **Article 5 - Clauses financières - redevance domaniale**

En contrepartie de l'occupation privative du domaine public ainsi que des avantages de toute nature procurés par l'utilisation du bien, l'occupant s'acquittera d'une redevance

d'occupation du domaine public dont le montant a été déterminé conformément aux principes énoncés aux articles L 2125-1 et L 2125-3 du CG3P.

La présente autorisation d'occuper le domaine public est conclue moyennant le paiement d'une redevance d'un montant annuel de 1 500,00 euros.

La redevance est payable par terme annuel et d'avance dès signature de la présente autorisation à la caisse de la Direction Régionale des Finances Publiques de Corse et du département de la Corse-du-Sud.

#### **Article 6 - Entretien et travaux durant l'autorisation**

Le bénéficiaire entretient à ses frais et risques les ouvrages et équipements sur le lieu de l'occupation.

Conformément à l'article L. 321-9 du code de l'environnement, il est rappelé que la circulation de véhicules à moteur pour le compte du bénéficiaire n'est pas autorisée sur le domaine public maritime.

Par conséquent pour l'implantation des ouvrages, l'installation des équipements, leur maintenance, leur protection ou encore leur exploitation courante, aucune intervention de véhicule de chantier n'est autorisée. Toutefois, le bénéficiaire peut formuler une demande au Préfet afin que soient autorisées les interventions et travaux nécessaires à la sécurité du site et de ses usagers.

Le Préfet peut prendre ou imposer toutes mesures indispensables à la conservation du domaine public maritime, y compris sur le lieu de l'occupation, sans que le bénéficiaire puisse se prévaloir d'une indemnité.

#### **Article 7 - Accès et usage des ouvrages et équipements sur le lieu de l'occupation**

Le bénéficiaire est tenu de conserver le libre accès du public au domaine public maritime, quelles que soient les conditions de son occupation.

Il ne peut en aucun cas entraver la libre circulation du public, hormis à l'intérieur du périmètre de l'occupation qui lui est consentie par le présent arrêté, à raison de la nature des activités dont il a la responsabilité. Il peut soumettre l'usage de certains de ses équipements à un règlement intérieur, au versement d'une caution, ou encore à une rémunération. Dans ce cas, le règlement intérieur, le montant des cautions, et les tarifs en vigueur sont affichés à l'attention du public. Lorsque le bénéficiaire promeut ses activités via un site internet, il y rend librement consultables ces informations.

**Aucun ouvrage ni équipement ne sera positionné à moins de 3 mètres du rivage de la mer afin de préserver la circulation en toute sécurité du public sur la plage.**

**La constatation du non-respect de cette bande de libre passage entraînera la résiliation du présent arrêté.**

Tout affichage de conditions limitant l'accès à la plage par le public, ou la restriction d'usages hors du périmètre de l'occupation est interdit. En aucun cas les ouvrages, équipements, documents de promotion y compris électroniques, ou encore affichages publicitaires, se rapportant à l'occupation qui fait l'objet du présent arrêté, ne doivent porter la mention d'un accès ou d'un usage privés du domaine public maritime.

**Le bénéficiaire matérialise les limites de l'emplacement attribué sur une hauteur minimale de 50 cm, de telle manière que les espaces dont l'usage est soumis aux conditions d'exploitation fixées par le bénéficiaire soient clairement identifiées. Les installations sont ainsi circonscrites par un moyen tel que brise-vue, ruban, ou canisse. Dans tous les cas, ce moyen doit être assujéti au sol de telle manière qu'il ne puisse pas être déplacé involontairement par les usagers du site.**

## **Article 8 - Dispositions diverses**

Les divers matériels utilisés ou exploités devront être conformes aux normes exigées dans chaque branche professionnelle d'activité et satisfaire notamment aux conditions d'hygiène et de sécurité en vigueur.

**En cas d'alerte Météo France de vigilance de vague submersion (VVS) le titulaire est tenu de se référer et de suivre les préconisations présentes dans le *plan de sauvegarde communal*.**

## **Article 9 - Prescriptions Natura 2000 ou environnementales**

Le bénéficiaire dont l'occupation est située dans le périmètre d'influence d'un site Natura 2000 applique les prescriptions particulières établies par l'autorité environnementale, et jointes, le cas échéant, en annexe du présent arrêté.

### **Prescriptions à respecter :**

- ne pas circuler ou stationner sur la plage avec les engins motorisés (VNM, quads, etc.) ;
- interdiction de stocker du carburant sur le domaine public maritime ;
- interdiction de déverser du carburant en mer, sur les plans inclinés et en tous lieux susceptibles de ruisseler en mer.

## **Article 10 - Accès des agents de contrôle**

Les agents chargés de la police de la conservation du domaine public maritime doivent pouvoir librement accéder en tout temps à toute partie de l'occupation, sur simple information verbale.

## **Article 11 - Fin de l'autorisation**

La présente autorisation pourra être abrogée sans préjudice, s'il y a lieu, des poursuites pour contravention de grande voirie.

L'abrogation pourra notamment être prononcée :

- en cas d'occupation ou d'usage du domaine public maritime non-conforme à tout ou partie du présent arrêté ;
- à la demande de la directrice régionale des finances publiques, en cas d'inexécution d'une des clauses ou conditions financières du présent arrêté ;
- en cas de faillite du bénéficiaire ;
- à tout moment à la demande du bénéficiaire, en adressant au Préfet une demande motivée avec un courrier en accusé réception.

## **Article 12 - Fin de l'occupation**

A l'échéance de la période d'occupation autorisée ou en cas d'abrogation, et sauf demande expresse contraire de l'administration, les ouvrages et équipements existants sur la dépendance domaniale sont retirés.

Dans le cas où le bénéficiaire a été autorisé à occuper des ouvrages déjà réalisés, la démolition s'applique aux ouvrages précédemment réalisés, comme à celles éventuellement édifiées par le bénéficiaire.

### **Article 13 - Remise en état du site**

Le bénéficiaire informe par courrier postal avec accusé de réception l'autorité gestionnaire du domaine public maritime, à la fin de chaque période effective d'occupation, de la remise des lieux en leur état primitif.

L'autorité gestionnaire du domaine public maritime peut exiger la réalisation d'un constat contradictoire dans un délai d'un mois après réception du courrier. A défaut d'avoir informé l'administration de la remise des lieux en leur état primitif, les réparations et sanctions motivées par la dégradation du domaine public maritime sur le site de l'occupation incomberont au bénéficiaire.

**Le présent article est applicable également en cas de retrait ou de cessation de l'autorisation avant terme.**

### **Article 14 - Renouvellement ou modification de l'autorisation**

Le bénéficiaire adresse toute demande de renouvellement ou de modification de la présente autorisation au minimum **cinq mois** avant le début de la période d'occupation du domaine public maritime.

A défaut, le renouvellement ou la modification ne pourra être autorisé.

Est entendu par le terme modification :

- tout changement de superficie ou de période d'occupation ;
- l'usage d'équipement, la réalisation ou la modification d'ouvrages qui ne sont pas pris en compte à l'article 2 du présent arrêté ;
- un changement d'adresse du bénéficiaire ;  
un changement de la raison sociale ou encore du siège social de la structure qu'il représente.

### **Article 15 - Responsabilités et assurances**

Le bénéficiaire est tenu seul responsable des accidents ou dommages résultant, sur le lieu de l'occupation, de la réalisation et de l'exploitation des ouvrages et équipements.

Il contracte les assurances couvrant les dommages correspondants, et, en cas de modification des contrats, transmet au gestionnaire du domaine public maritime les documents attestant de la couverture effective.

Le bénéficiaire rend compte à l'autorité gestionnaire de tout dommage qu'il a causé au domaine public maritime. Il n'effectue aucune réparation en l'absence de prescription de l'autorité compétente.

Le bénéficiaire ne peut réclamer d'indemnité à l'encontre de l'État en cas de modification de la configuration des lieux par rapport à celle existante le jour de la signature du présent arrêté.

En aucun cas le bénéficiaire ne pourra tenir l'État responsable des dommages et dégradations causés du fait de l'occupation consentie sur le domaine public maritime.

### **Article 16 - Voies et délais de recours**

Conformément aux dispositions des articles R. 421-1 à R. 421-5 du code de justice administrative, le présent arrêté peut faire l'objet d'un recours contentieux devant le tribunal administratif de Bastia dans le délai de deux mois à compter de sa notification.


Le tribunal administratif peut être saisi par l'application « Télérecours citoyens » accessible par le site [www.telerecours.fr](http://www.telerecours.fr)

#### **Article 17 - Notification & publicité du présent arrêté**

Le secrétaire général de la préfecture de Corse-du-Sud, la directrice régionale des finances publiques et le directeur de la mer et du littoral de Corse sont chargés, chacun en ce qui le concerne, d'assurer l'exécution du présent arrêté, qui sera notifié au pétitionnaire par les soins du directeur de la mer et du littoral de Corse. Les documents seront consultables auprès de la direction de la mer et du littoral de Corse.

Fait à Ajaccio, le 30 mars 2023

Le secrétaire général  
de la préfecture de la Corse-du-Sud

A handwritten signature in black ink, appearing to read 'P. Larrey', is written over a horizontal line. The signature is stylized and cursive.

Pierre Larrey





2023-021 A

PIERI Jean-Baptiste  
Trottel, AJACCIO

12 matelas  
6 parasols  
60 m<sup>2</sup>

Direction de la mer et du littoral de Corse

2A-2023-03-30-00092

30/03/2023

Arrêté portant autorisation d'occupation du  
domaine public maritime - QUILICI Joseph



**PRÉFET  
DE LA CORSE-  
DU-SUD**

*Liberté  
Égalité  
Fraternité*

**Direction de la mer  
et du littoral de Corse**

**Service gestion intégrée  
de la mer et du littoral**

**Dossier n° 2023-001S**

**Arrêté n°  
portant autorisation d'occupation du domaine public maritime**

**Le préfet de Corse, préfet de la Corse-du-Sud  
Chevalier de la Légion d'honneur  
Officier de l'ordre national du Mérite**

- Vu** le code de l'environnement, notamment son article L321-9 ;
- Vu** le code général de la propriété des personnes publiques (CG3P), notamment ses articles L2111-4, L2122-1, L2122-2 et L2122-3;
- Vu** le code de l'urbanisme, notamment ses articles L146-4 et L146-6;
- Vu** l'ordonnance n°2017-562 du 19 avril 2017, relative à la propriété des personnes pour le titre d'occupation du domaine public maritime naturel ;
- Vu** la loi 2011-1749 du 05 décembre 2011 relative au plan d'aménagement et de développement durable de la Corse (PADDUC) ;
- Vu** le décret n°2004-374 du 29 avril 2004 modifié relatif aux pouvoirs des préfets, à l'organisation et à l'action des services de l'État dans les régions et les départements ;
- Vu** le décret n°70-229 du 17 mars 1970 portant déconcentration administrative en ce qui concerne le domaine public administratif ;
- Vu** le décret n° 2021-1140 du 1<sup>er</sup> septembre 2021 relatif à la direction de la mer et du littoral de Corse ;
- Vu** le décret du Président de la République du 15 février 2022 portant nomination de M. Amaury DE SAINT-QUENTIN, préfet hors classe, en qualité de préfet de Corse, préfet de la Corse-du-Sud ;
- Vu** le décret du Président de la République du 14 octobre 2022 nommant M. Gaël ROUSSEAU sous-préfet de Sartène ;

Préfecture de la Corse-du-Sud – Palais Lantivy – Cours Napoléon – 20188 Ajaccio cedex 9 – Standard : 04.95.11.12.13

Accueil général ouvert du lundi au vendredi de 8h30 à 11h30 et de 13h30 à 15h30

Adresse électronique : [prefecture@corse-du-sud.gouv.fr](mailto:prefecture@corse-du-sud.gouv.fr) – [www.corse-du-sud.gouv.fr](http://www.corse-du-sud.gouv.fr)

Facebook : @prefecture2a – Twitter : @Prefet2A

- Vu** l'arrêté de la ministre de la transition écologique et de la ministre de la mer, en date du 23 septembre 2021, nommant M. Riyad DJAFFAR directeur de la mer et du littoral de Corse ;
- Vu** la délibération 15/235 AC de l'assemblée de Corse du 02 octobre 2015 portant approbation du PADDUC ;
- Vu** la délibération 15/236 AC de l'assemblée de Corse du 02 octobre 2015 approuvant la liste des espaces terrestres et marins, sites et paysages remarquables ou caractéristiques ;
- Vu** la délibération 15/237 AC de l'assemblée de Corse du 02 octobre 2015 approuvant la carte des vocations des plages et séquences littorales dans lesquelles peuvent être autorisés des aménagements légers ;
- Vu** la demande d'occupation temporaire du domaine public maritime formulée le 14/11/2022 par M. QUILICI Joseph, sur la commune de Porto-Vecchio, plage de Cala Verde ;
- Vu** l'avis favorable du maire en date du 06/12/2022 ;

**CONSIDERANT** que la plage de Cala Verde, commune de Porto-Vecchio est identifiée dans le PADDUC comme étant une plage à vocation « URBAINE » ;

**CONSIDERANT** que l'occupation demandée ne fait pas obstacle aux usages correspondant à l'affectation des immeubles du domaine public maritime sur le site considéré ;

**CONSIDERANT** que l'utilisation des équipements et services que le pétitionnaire entend mettre à disposition des usagers, sous réserve des conditions indiquées infra, ne remet pas en cause l'accès libre et gratuit à la plage par le public ;

**CONSIDERANT** que les formalités de publicité relatives aux demandes d'occupation à vocation économique ont été dûment accomplies ;

*Sur proposition du directeur de la mer et du littoral de Corse,*

**ARRETE**

### **Article 1<sup>er</sup> - Bénéficiaire de l'autorisation**

La SARL Quilici Marine, représentée par Monsieur QUILICI Joseph, immatriculée au registre de commerce et des sociétés sous le n°450 166 012, demeurant Rue Henri Frenay - 20137 Porto Vecchio, ci-après désigné par le terme « bénéficiaire », est autorisée à occuper le domaine public maritime suivant les conditions du présent arrêté.

### **Article 2 - Objet de l'autorisation**

Le bénéficiaire est autorisé à implanter et maintenir les ouvrages et équipements décrits ci-après, sur la commune de Porto-Vecchio lieu-dit Cala Verde pour un ponton ;

L'occupation est circonscrite à la zone figurant au plan annexé, pour une surface de 200 m<sup>2</sup> servant d'assiette à :

- un ponton flottant, pour 25 engins motorisés type bateaux ;

Coordonnées GPS : 41°36'10.15''N / 09°17'09.87''E

La présente autorisation a pour seul objet de mettre des immeubles du domaine public maritime à disposition du bénéficiaire, lequel est tenu d'obtenir les autres autorisations administratives nécessaires, le cas échéant, à raison de la nature des ouvrages réalisés, des équipements utilisés, et des activités pratiquées.

Sur le lieu de l'occupation, le bénéficiaire affiche le présent arrêté et le plan d'implantation à l'attention des usagers. Lorsque le bénéficiaire promeut ses activités via un site internet, il rend librement consultables ces documents par des liens accessibles directement sur la page d'accueil du site. **L'accès à la plage doit rester public.**

### **Article 3 - Durée de l'autorisation**

L'autorisation est valable du 15/04/2023 au 15/10/2023 dans les conditions fixées par le présent arrêté.

Cette durée inclut le montage des ouvrages et équipements prévus, leur utilisation, puis leur démontage et leur enlèvement.

### **Article 4 - Nature de l'autorisation**

La présente autorisation est précaire et révocable, conformément aux articles L2122 et L2122-3 du code général de la propriété des personnes publiques.

Elle n'est pas constitutive de droits réels.

Elle exclut la tacite reconduction.

Elle est strictement personnelle, et ne peut donc faire l'objet d'une cession au bénéfice d'une tierce personne. Les ouvrages et équipements autorisés ne peuvent être ni loués, ni vendus, et ne peuvent être utilisés comme support publicitaire.

Le titulaire peut assortir l'usage de certains équipements d'une rémunération. Dans ce cas, les tarifs sont affichés et visibles par les usagers du domaine public maritime.

Si le site de l'occupation devait faire l'objet d'une concession au profit de la commune dont elle dépend avant la fin de la présente autorisation, cette dernière, cesserait de plein droit à la date de l'entrée en vigueur de ladite concession, conformément aux dispositions prévues à l'article L2124-4 du code général de la propriété des personnes publiques.



### **Article 5 - Clauses financières - redevance domaniale**

En contrepartie de l'occupation privative du domaine public ainsi que des avantages de toute nature procurés par l'utilisation du bien, l'occupant s'acquittera d'une redevance d'occupation du domaine public dont le montant a été déterminé conformément aux principes énoncés aux articles L2125-1 et L2125-3 du CG3P.

La présente autorisation d'occuper le domaine public est conclue moyennant le paiement d'une redevance d'un montant annuel de 2 800,00 euros.

La redevance est payable par terme annuel et d'avance dès signature de la présente autorisation à la caisse de la Direction Régionale des Finances Publiques de Corse et du département de la Corse-du-Sud.

### **Article 6 - Entretien et travaux durant l'autorisation**

Le bénéficiaire entretient à ses frais et risques les ouvrages et équipements sur le lieu de l'occupation.

Par conséquent pour l'implantation des ouvrages, l'installation des équipements, leur maintenance, leur protection ou encore leur exploitation courante, aucune intervention de véhicule de chantier n'est autorisée. Toutefois, le bénéficiaire peut formuler une demande au Préfet afin que soient autorisées les interventions et travaux nécessaires à la sécurité du site et de ses usagers.

**Le Préfet peut prendre ou imposer toutes mesures indispensables à la conservation du domaine public maritime, y compris sur le lieu de l'occupation, sans que le bénéficiaire puisse se prévaloir d'une indemnité.**

### **Article 7 - Accès et usage des ouvrages et équipements sur le lieu de l'occupation**

Le bénéficiaire est tenu de conserver le libre accès du public au domaine public maritime, quelles que soient les conditions de son occupation.

Il ne peut en aucun cas entraver la libre circulation du public, hormis à l'intérieur du périmètre de l'occupation qui lui est consentie par le présent arrêté, à raison de la nature des activités dont il a la responsabilité. Il peut soumettre l'usage de certains de ses équipements à un règlement intérieur, au versement d'une caution, ou encore à une rémunération. Dans ce cas, le règlement intérieur, le montant des cautions, et les tarifs en vigueur sont affichés à l'attention du public. Lorsque le bénéficiaire promeut ses activités via un site internet, il y rend librement consultables ces informations.

**Aucun ouvrage ni équipement ne sera positionné à moins de 3 mètres du rivage de la mer afin de préserver la circulation en toute sécurité du public sur la plage.**

**La constatation du non-respect de cette bande de libre passage entraînera la résiliation du présent arrêté.**

Tout affichage de conditions limitant l'accès à la plage par le public, ou la restriction d'usages hors du périmètre de l'occupation est interdit. En aucun cas les ouvrages, équipements, documents de promotion y compris électroniques, ou encore affichages publicitaires, se rapportant à l'occupation qui fait l'objet du présent arrêté, ne doivent porter la mention d'un accès ou d'un usage privés du domaine public maritime.

**Le bénéficiaire matérialise les limites de l'emplacement attribué sur une hauteur minimale de 50 cm, de telle manière que les espaces dont l'usage est soumis aux conditions d'exploitation fixées par le bénéficiaire soient clairement identifiées. Les installations sont ainsi circonscrites par un moyen tel que brise-vue, ruban, ou canisse. Dans tous les cas, ce moyen**

doit être assujéti au sol de telle manière qu'il ne puisse pas être déplacé involontairement par les usagers du site.

#### **Article 8 - Dispositions diverses**

Les divers matériels utilisés ou exploités devront être conformes aux normes exigées dans chaque branche professionnelle d'activité et satisfaire notamment aux conditions d'hygiène et de sécurité en vigueur.

**En cas d'alerte Météo France de vigilance de vague submersion (VVS) le titulaire est tenu de se référer et de suivre les préconisations présentes dans le plan de sauvegarde communal.**

#### **Article 9 - Prescriptions Natura 2000 ou environnementales**

Le bénéficiaire dont l'occupation est située dans le périmètre d'influence d'un site Natura 2000 applique les prescriptions particulières établies par l'autorité environnementale, et jointes, le cas échéant, en annexe du présent arrêté.

#### **Prescriptions à respecter :**

- ne pas circuler ou stationner sur la plage avec les engins motorisés (VNM, quads, etc.) ;
- interdiction de stocker du carburant sur le domaine public maritime ;
- interdiction de déverser du carburant en mer, sur les plans inclinés et en tous lieux susceptibles de ruisseler en mer.

#### **Article 10 - Accès des agents de contrôle**

Les agents chargés de la police de la conservation du domaine public maritime doivent pouvoir librement accéder en tout temps à toute partie de l'occupation, sur simple information verbale.

#### **Article 11 - Fin de l'autorisation**

La présente autorisation pourra être abrogée sans préjudice, s'il y a lieu, des poursuites pour contravention de grande voirie.

L'abrogation pourra notamment être prononcée :

- en cas d'occupation ou d'usage du domaine public maritime non-conforme à tout ou partie du présent arrêté ;
- à la demande de la directrice régionale des finances publiques, en cas d'inexécution d'une des clauses ou conditions financières du présent arrêté ;
- en cas de faillite du bénéficiaire ;
- à tout moment à la demande du bénéficiaire, en adressant au Préfet une demande motivée avec un courrier en accusé réception.

#### **Article 12 - Fin de l'occupation**

A l'échéance de la période d'occupation autorisée ou en cas d'abrogation, et sauf demande expresse contraire de l'administration, les ouvrages et équipements existants sur la dépendance domaniale sont retirés.

Dans le cas où le bénéficiaire a été autorisé à occuper des ouvrages déjà réalisés, la démolition s'applique aux ouvrages précédemment réalisés, comme à celles éventuellement édifiées par le bénéficiaire.

### **Article 13 - Remise en état du site**

Le bénéficiaire informe par courrier postal avec accusé de réception l'autorité gestionnaire du domaine public maritime, à la fin de chaque période effective d'occupation, de la remise des lieux en leur état primitif.

L'autorité gestionnaire du domaine public maritime peut exiger la réalisation d'un constat contradictoire dans un délai d'un mois après réception du courrier. A défaut d'avoir informé l'administration de la remise des lieux en leur état primitif, les réparations et sanctions motivées par la dégradation du domaine public maritime sur le site de l'occupation incomberont au bénéficiaire.

**Le présent article est applicable également en cas de retrait ou de cessation de l'autorisation avant terme.**

### **Article 14 - Renouvellement ou modification de l'autorisation**

Le bénéficiaire adresse toute demande de renouvellement ou de modification de la présente autorisation au minimum **cinq mois** avant le début de la période d'occupation du domaine public maritime.

A défaut, le renouvellement ou la modification ne pourra être autorisé.

Est entendu par le terme modification :

- tout changement de superficie ou de période d'occupation ;
- l'usage d'équipement, la réalisation ou la modification d'ouvrages qui ne sont pas pris en compte à l'article 2 du présent arrêté ;
- un changement d'adresse du bénéficiaire ;  
un changement de la raison sociale ou encore du siège social de la structure qu'il représente.

### **Article 15 - Responsabilités et assurances**

Le bénéficiaire est tenu seul responsable des accidents ou dommages résultant, sur le lieu de l'occupation, de la réalisation et de l'exploitation des ouvrages et équipements.

Il contracte les assurances couvrant les dommages correspondants, et, en cas de modification des contrats, transmet au gestionnaire du domaine public maritime les documents attestant de la couverture effective.

Le bénéficiaire rend compte à l'autorité gestionnaire de tout dommage qu'il a causé au domaine public maritime. Il n'effectue aucune réparation en l'absence de prescription de l'autorité compétente.

Le bénéficiaire ne peut réclamer d'indemnité à l'encontre de l'État en cas de modification de la configuration des lieux par rapport à celle existante le jour de la signature du présent arrêté.

En aucun cas le bénéficiaire ne pourra tenir l'État responsable des dommages et dégradations causés du fait de l'occupation consentie sur le domaine public maritime.

### **Article 16 - Voies et délais de recours**

Conformément aux dispositions des articles R. 421-1 à R. 421-5 du code de justice administrative, le présent arrêté peut faire l'objet d'un recours contentieux devant le tribunal administratif de Bastia dans le délai de deux mois à compter de sa notification.



Le tribunal administratif peut être saisi par l'application « Télérecours citoyens » accessible par le site [www.telerecours.fr](http://www.telerecours.fr)


**Article 17 - Notification & publicité du présent arrêté**

Le sous-préfet de Sartène, la directrice régionale des finances publiques et le directeur de la mer et du littoral de Corse sont chargés, chacun en ce qui le concerne, d'assurer l'exécution du présent arrêté, qui sera notifié au pétitionnaire par les soins du directeur de la mer et du littoral de Corse. Les documents seront consultables auprès de la direction de la mer et du littoral de Corse.

Fait à Sartène, le

Pour le préfet et par délégation

Le sous-préfet de Sartène



Gaël ROUSSEAU

2023-001S

QUILICI Joseph (SARL QUILICI MARINE)  
Cala verde, PORTO-VECCHIO



Ponton  
200 m<sup>2</sup>  
25 engins motorisés

Direction de la mer et du littoral de Corse

2A-2023-03-30-00104

30/03/2023

Arrêté portant autorisation d'occupation du  
domaine public maritime - TABERNER Frédéric

**Arrêté n°  
portant autorisation d'occupation du domaine public maritime**

**Le préfet de Corse, préfet de la Corse-du-Sud  
Chevalier de la Légion d'honneur  
Officier de l'ordre national du Mérite**

- Vu** le code de l'environnement, notamment son article L321-9 ;
- Vu** le code général de la propriété des personnes publiques (CG3P), notamment ses articles L2111-4, L2122-1, L2122-2 et L2122-3;
- Vu** le code de l'urbanisme, notamment ses articles L146-4 et L146-6;
- Vu** l'ordonnance n°2017-562 du 19 avril 2017, relative à la propriété des personnes pour le titre d'occupation du domaine public maritime naturel ;
- Vu** la loi 2011-1749 du 05 décembre 2011 relative au plan d'aménagement et de développement durable de la Corse (PADDUC) ;
- Vu** le décret n°2004-374 du 29 avril 2004 modifié relatif aux pouvoirs des préfets, à l'organisation et à l'action des services de l'État dans les régions et les départements ;
- Vu** le décret n°70-229 du 17 mars 1970 portant déconcentration administrative en ce qui concerne le domaine public administratif ;
- Vu** le décret n° 2021-1140 du 1<sup>er</sup> septembre 2021 relatif à la direction de la mer et du littoral de Corse ;
- Vu** le décret du Président de la République du 15 février 2022 portant nomination de M. Amaury DE SAINT-QUENTIN, préfet hors classe, en qualité de préfet de Corse, préfet de la Corse-du-Sud ;
- Vu** le décret du Président de la République du 14 octobre 2022 nommant M. Gaël ROUSSEAU sous-préfet de Sartène ;

- Vu** l'arrêté de la ministre de la transition écologique et de la ministre de la mer, en date du 23 septembre 2021, nommant M. Riyad DJAFFAR directeur de la mer et du littoral de Corse ;
- Vu** la délibération 15/235 AC de l'assemblée de Corse du 02 octobre 2015 portant approbation du PADDUC ;
- Vu** la délibération 15/236 AC de l'assemblée de Corse du 02 octobre 2015 approuvant la liste des espaces terrestres et marins, sites et paysages remarquables ou caractéristiques ;
- Vu** la délibération 15/237 AC de l'assemblée de Corse du 02 octobre 2015 approuvant la carte des vocations des plages et séquences littorales dans lesquelles peuvent être autorisés des aménagements légers ;
- Vu** la demande d'occupation temporaire du domaine public maritime formulée le 19/12/2022 par M. TABERNER Frédéric, sur la commune de Porto-Vecchio, plage de la Sauvagie ;
- Vu** l'avis favorable du maire en date du 23/12/2022 ;
- Vu** l'avis favorable du service Activité Maritimes et Littorales en date du 23/12/2022 ;
- Vu** la consultation du Pole Protection de l'Environnement Marin en date du 02/01/2023 ;

**CONSIDERANT** que la plage de la Sauvagie, commune de Porto-Vecchio est identifiée dans le PADDUC comme étant une plage à vocation « URBAINE » ;

**CONSIDERANT** que l'occupation demandée ne fait pas obstacle aux usages correspondant à l'affectation des immeubles du domaine public maritime sur le site considéré ;

**CONSIDERANT** que l'utilisation des équipements et services que le pétitionnaire entend mettre à disposition des usagers, sous réserve des conditions indiquées infra, ne remet pas en cause l'accès libre et gratuit à la plage par le public ;

**CONSIDERANT** que les formalités de publicité relatives aux demandes d'occupation à vocation économique ont été dûment accomplies ;

*Sur proposition du directeur de la mer et du littoral de Corse,*

**ARRETE**

### **Article 1<sup>er</sup> – Bénéficiaire de l'autorisation**

La SAS - Porto Vecchio Marine, représentée par Monsieur TABERNER Frédéric, immatriculée au registre de commerce et des sociétés sous le n°333 553 717, demeurant Rue du 9 septembre 1943 - 20137 Porto vecchio, ci-après désigné par le terme « bénéficiaire », est autorisée à occuper le domaine public maritime suivant les conditions du présent arrêté.

### **Article 2 - Objet de l'autorisation**

Le bénéficiaire est autorisé à implanter et maintenir les ouvrages et équipements décrits ci-après, sur la commune de Porto-Vecchio lieu-dit la sauvagie pour une zone de mouillages ;

L'occupation est circonscrite à la zone figurant au plan annexé, pour une surface de 5125 m<sup>2</sup> servant d'assiette à :

- une zone de mouillages avec 30 corps-morts ;

Coordonnées GPS : 41°35'52.00''N / 09°17'80.70''E

La présente autorisation a pour seul objet de mettre des immeubles du domaine public maritime à disposition du bénéficiaire, lequel est tenu d'obtenir les autres autorisations administratives nécessaires, le cas échéant, à raison de la nature des ouvrages réalisés, des équipements utilisés, et des activités pratiquées.

Sur le lieu de l'occupation, le bénéficiaire affiche le présent arrêté et le plan d'implantation à l'attention des usagers. Lorsque le bénéficiaire promeut ses activités via un site internet, il rend librement consultables ces documents par des liens accessibles directement sur la page d'accueil du site. **L'accès à la plage doit rester public.**

### **Article 3 - Durée de l'autorisation**

L'autorisation est valable du 01/05/2023 au 31/10/2023 dans les conditions fixées par le présent arrêté.

Cette durée inclut le montage des ouvrages et équipements prévus, leur utilisation, puis leur démontage et leur enlèvement.

### **Article 4 - Nature de l'autorisation**

La présente autorisation est précaire et révocable, conformément aux articles L.2122 et L.2122-3 du code général de la propriété des personnes publiques.

Elle n'est pas constitutive de droits réels.

Elle exclut la tacite reconduction.

Elle est strictement personnelle, et ne peut donc faire l'objet d'une cession au bénéfice d'une tierce personne. Les ouvrages et équipements autorisés ne peuvent être ni loués, ni vendus, et ne peuvent être utilisés comme support publicitaire.

Le titulaire peut assortir l'usage de certains équipements d'une rémunération. Dans ce cas, les tarifs sont affichés et visibles par les usagers du domaine public maritime.

Si le site de l'occupation devait faire l'objet d'une concession au profit de la commune dont elle dépend avant la fin de la présente autorisation, cette dernière, cesserait de plein droit à la date de l'entrée en vigueur de ladite concession, conformément aux dispositions prévues à l'article L.2124-4 du code général de la propriété des personnes publiques.

### **Article 5 - Clauses financières - redevance domaniale**

En contrepartie de l'occupation privative du domaine public ainsi que des avantages de toute nature procurés par l'utilisation du bien, l'occupant s'acquittera d'une redevance d'occupation du domaine public dont le montant a été déterminé conformément aux principes énoncés aux articles L 2125-1 et L 2125-3 du CG3P.

La présente autorisation d'occuper le domaine public est conclue moyennant le paiement d'une redevance d'un montant annuel de 38 550,00 euros.

La redevance est payable par terme annuel et d'avance dès signature de la présente autorisation à la caisse de la Direction Régionale des Finances Publiques de Corse et du département de la Corse-du-Sud.

### **Article 6 - Entretien et travaux durant l'autorisation**

Le bénéficiaire entretient à ses frais et risques les ouvrages et équipements sur le lieu de l'occupation.

Par conséquent pour l'implantation des ouvrages, l'installation des équipements, leur maintenance, leur protection ou encore leur exploitation courante, aucune intervention de véhicule de chantier n'est autorisée. Toutefois, le bénéficiaire peut formuler une demande au Préfet afin que soient autorisées les interventions et travaux nécessaires à la sécurité du site et de ses usagers.

**Le Préfet peut prendre ou imposer toutes mesures indispensables à la conservation du domaine public maritime, y compris sur le lieu de l'occupation, sans que le bénéficiaire puisse se prévaloir d'une indemnité.**

### **Article 7 - Accès et usage des ouvrages et équipements sur le lieu de l'occupation**

Le bénéficiaire est tenu de conserver le libre accès du public au domaine public maritime, quelles que soient les conditions de son occupation.

Il ne peut en aucun cas entraver la libre circulation du public, hormis à l'intérieur du périmètre de l'occupation qui lui est consentie par le présent arrêté, à raison de la nature des activités dont il a la responsabilité. Il peut soumettre l'usage de certains de ses équipements à un règlement intérieur, au versement d'une caution, ou encore à une rémunération. Dans ce cas, le règlement intérieur, le montant des cautions, et les tarifs en vigueur sont affichés à l'attention du public. Lorsque le bénéficiaire promeut ses activités via un site internet, il y rend librement consultables ces informations.

**Aucun ouvrage ni équipement ne sera positionné à moins de 3 mètres du rivage de la mer afin de préserver la circulation en toute sécurité du public sur la plage.**

**La constatation du non-respect de cette bande de libre passage entraînera la résiliation du présent arrêté.**

Tout affichage de conditions limitant l'accès à la plage par le public, ou la restriction d'usages hors du périmètre de l'occupation est interdit. En aucun cas les ouvrages, équipements, documents de promotion y compris électroniques, ou encore affichages publicitaires, se rapportant à l'occupation qui fait l'objet du présent arrêté, ne doivent porter la mention d'un accès ou d'un usage privés du domaine public maritime.

## **Article 8 - Dispositions diverses**

Les divers matériels utilisés ou exploités devront être conformes aux normes exigées dans chaque branche professionnelle d'activité et satisfaire notamment aux conditions d'hygiène et de sécurité en vigueur.

**En cas d'alerte Météo France de vigilance de vague submersion (VVS) le titulaire est tenu de se référer et de suivre les préconisations présentes dans le plan de sauvegarde communal.**

## **Article 9 - Prescriptions Natura 2000 ou environnementales**

Le bénéficiaire dont l'occupation est située dans le périmètre d'influence d'un site Natura 2000 applique les prescriptions particulières établies par l'autorité environnementale, et jointes, le cas échéant, en annexe du présent arrêté.

### **Prescriptions à respecter :**

- ne pas circuler ou stationner sur la plage avec les engins motorisés (VNM, quads, etc.) ;
- interdiction de stocker du carburant sur le domaine public maritime ;
- interdiction de déverser du carburant en mer, sur les plans inclinés et en tous lieux susceptibles de ruisseler en mer.

## **Article 10 - Accès des agents de contrôle**

Les agents chargés de la police de la conservation du domaine public maritime doivent pouvoir librement accéder en tout temps à toute partie de l'occupation, sur simple information verbale.

## **Article 11 - Fin de l'autorisation**

La présente autorisation pourra être abrogée sans préjudice, s'il y a lieu, des poursuites pour contravention de grande voirie.

L'abrogation pourra notamment être prononcée :

- en cas d'occupation ou d'usage du domaine public maritime non-conforme à tout ou partie du présent arrêté ;
- à la demande de la directrice régionale des finances publiques, en cas d'inexécution d'une des clauses ou conditions financières du présent arrêté ;
- en cas de faillite du bénéficiaire ;
- à tout moment à la demande du bénéficiaire, en adressant au Préfet une demande motivée avec un courrier en accusé réception.

## **Article 12 - Fin de l'occupation**

A l'échéance de la période d'occupation autorisée ou en cas d'abrogation, et sauf demande expresse contraire de l'administration, les ouvrages et équipements existants sur la dépendance domaniale sont retirés.

Dans le cas où le bénéficiaire a été autorisé à occuper des ouvrages déjà réalisés, la démolition s'applique aux ouvrages précédemment réalisés, comme à celles éventuellement édifiées par le bénéficiaire.



### **Article 13 - Remise en état du site**

Le bénéficiaire informe par courrier postal avec accusé de réception l'autorité gestionnaire du domaine public maritime, à la fin de chaque période effective d'occupation, de la remise des lieux en leur état primitif.

L'autorité gestionnaire du domaine public maritime peut exiger la réalisation d'un constat contradictoire dans un délai d'un mois après réception du courrier. A défaut d'avoir informé l'administration de la remise des lieux en leur état primitif, les réparations et sanctions motivées par la dégradation du domaine public maritime sur le site de l'occupation incomberont au bénéficiaire.

**Le présent article est applicable également en cas de retrait ou de cessation de l'autorisation avant terme.**

### **Article 14 - Renouvellement ou modification de l'autorisation**

Le bénéficiaire adresse toute demande de renouvellement ou de modification de la présente autorisation au minimum **cinq mois** avant le début de la période d'occupation du domaine public maritime.

A défaut, le renouvellement ou la modification ne pourra être autorisé.

Est entendu par le terme modification :

- tout changement de superficie ou de période d'occupation ;
- l'usage d'équipement, la réalisation ou la modification d'ouvrages qui ne sont pas pris en compte à l'article 2 du présent arrêté ;
- un changement d'adresse du bénéficiaire ;  
un changement de la raison sociale ou encore du siège social de la structure qu'il représente.

### **Article 15 - Responsabilités et assurances**

Le bénéficiaire est tenu seul responsable des accidents ou dommages résultant, sur le lieu de l'occupation, de la réalisation et de l'exploitation des ouvrages et équipements.

Il contracte les assurances couvrant les dommages correspondants, et, en cas de modification des contrats, transmet au gestionnaire du domaine public maritime les documents attestant de la couverture effective.

Le bénéficiaire rend compte à l'autorité gestionnaire de tout dommage qu'il a causé au domaine public maritime. Il n'effectue aucune réparation en l'absence de prescription de l'autorité compétente.

Le bénéficiaire ne peut réclamer d'indemnité à l'encontre de l'État en cas de modification de la configuration des lieux par rapport à celle existante le jour de la signature du présent arrêté.

En aucun cas le bénéficiaire ne pourra tenir l'État responsable des dommages et dégradations causés du fait de l'occupation consentie sur le domaine public maritime.

### **Article 16 - Voies et délais de recours**

Conformément aux dispositions des articles R. 421-1 à R. 421-5 du code de justice administrative, le présent arrêté peut faire l'objet d'un recours contentieux devant le tribunal administratif de Bastia dans le délai de deux mois à compter de sa notification. Le tribunal administratif peut être saisi par l'application « Télérecours citoyens » accessible par le site [www.telerecours.fr](http://www.telerecours.fr)


### **Article 17 - Notification & publicité du présent arrêté**

Le sous-préfet de Sartène, la directrice régionale des finances publiques et le directeur de la mer et du littoral de Corse sont chargés, chacun en ce qui le concerne, d'assurer l'exécution du présent arrêté, qui sera notifié au pétitionnaire par les soins du directeur de la mer et du littoral de Corse. Les documents seront consultables auprès de la direction de la mer et du littoral de Corse.

Fait à Sartène, le

Pour le préfet et par délégation

Le sous-préfet de Sartène



Gaël ROUSSEAU



2023-023S

**TABERNER Frédéric**  
**SAS PORTO VECCHIO MARINE**  
**Sauvagie, PORTO-VECCHIO**

**Zone de mouillages organisés**  
**30 corps morts**  
**Emprise en mer 5125 m<sup>2</sup>**

Direction de la mer et du littoral de Corse

2A-2023-03-30-00105

30/03/2023

Arrêté portant autorisation d'occupation du  
domaine public maritime - TABERNER Frédéric

**Arrêté n°  
portant autorisation d'occupation du domaine public maritime**

**Le préfet de Corse, préfet de la Corse-du-Sud  
Chevalier de la Légion d'honneur  
Officier de l'ordre national du Mérite**

- Vu** le code de l'environnement, notamment son article L321-9 ;
- Vu** le code général de la propriété des personnes publiques (CG3P), notamment ses articles L2111-4, L2122-1, L2122-2 et L2122-3;
- Vu** le code de l'urbanisme, notamment ses articles L146-4 et L146-6;
- Vu** l'ordonnance n°2017-562 du 19 avril 2017, relative à la propriété des personnes pour le titre d'occupation du domaine public maritime naturel ;
- Vu** la loi 2011-1749 du 05 décembre 2011 relative au plan d'aménagement et de développement durable de la Corse (PADDUC) ;
- Vu** le décret n°2004-374 du 29 avril 2004 modifié relatif aux pouvoirs des préfets, à l'organisation et à l'action des services de l'État dans les régions et les départements ;
- Vu** le décret n°70-229 du 17 mars 1970 portant déconcentration administrative en ce qui concerne le domaine public administratif ;
- Vu** le décret n° 2021-1140 du 1<sup>er</sup> septembre 2021 relatif à la direction de la mer et du littoral de Corse ;
- Vu** le décret du Président de la République du 15 février 2022 portant nomination de M. Amaury DE SAINT-QUENTIN, préfet hors classe, en qualité de préfet de Corse, préfet de la Corse-du-Sud ;
- Vu** le décret du Président de la République du 14 octobre 2022 nommant M. Gaël ROUSSEAU sous-préfet de Sartène ;

Préfecture de la Corse-du-Sud – Palais Lantivy – Cours Napoléon – 20188 Ajaccio cedex 9 – Standard : 04.95.11.12.13

Accueil général ouvert du lundi au vendredi de 8h30 à 11h30 et de 13h30 à 15h30  
Adresse électronique : [prefecture@corse-du-sud.gouv.fr](mailto:prefecture@corse-du-sud.gouv.fr) – [www.corse-du-sud.gouv.fr](http://www.corse-du-sud.gouv.fr)

Facebook : @prefecture2a – Twitter : @Prefet2A

- Vu** l'arrêté de la ministre de la transition écologique et de la ministre de la mer, en date du 23 septembre 2021, nommant M. Riyad DJAFFAR directeur de la mer et du littoral de Corse ;
- Vu** la délibération 15/235 AC de l'assemblée de Corse du 02 octobre 2015 portant approbation du PADDUC ;
- Vu** la délibération 15/236 AC de l'assemblée de Corse du 02 octobre 2015 approuvant la liste des espaces terrestres et marins, sites et paysages remarquables ou caractéristiques ;
- Vu** la délibération 15/237 AC de l'assemblée de Corse du 02 octobre 2015 approuvant la carte des vocations des plages et séquences littorales dans lesquelles peuvent être autorisés des aménagements légers ;
- Vu** la demande d'occupation temporaire du domaine public maritime formulée le 19/12/2022 par M. TABERNER Frédéric, sur la commune de Bonifacio, plage de Gurgazu ;
- Vu** l'avis favorable à l'identique du maire en date du 31/12/2022 ;
- Vu** l'avis favorable du service Activité Maritimes et Littorales en date du 23/12/2022 ;
- Vu** la consultation du Pole Protection de l'Environnement Marin en date du 02/01/2023 ;

**CONSIDERANT** que la plage de Gurgazu, commune de Bonifacio est identifiée dans le PADDUC comme étant une plage à vocation « SEMI URBAINE » ;

**CONSIDERANT** que l'occupation demandée ne fait pas obstacle aux usages correspondant à l'affectation des immeubles du domaine public maritime sur le site considéré ;

**CONSIDERANT** que l'utilisation des équipements et services que le pétitionnaire entend mettre à disposition des usagers, sous réserve des conditions indiquées infra, ne remet pas en cause l'accès libre et gratuit à la plage par le public ;

**CONSIDERANT** que les formalités de publicité relatives aux demandes d'occupation à vocation économique ont été dûment accomplies ;

*Sur proposition du directeur de la mer et du littoral de Corse,*

**ARRETE**

### **Article 1<sup>er</sup> - Bénéficiaire de l'autorisation**

La SAS - Centre Nautique de Santa Manza, représentée par Monsieur TABERNER Frédéric, immatriculée au registre de commerce et des sociétés sous le n°829 677 061, demeurant Rue du 9 septembre 1943 - 20137 Porto vecchio, ci-après désigné par le terme « bénéficiaire », est autorisé à occuper le domaine public maritime suivant les conditions du présent arrêté.

### **Article 2 - Objet de l'autorisation**

Le bénéficiaire est autorisé à implanter et maintenir les ouvrages et équipements décrits ci-après, sur la commune de Bonifacio lieu-dit Gurgazu pour un ponton flottant ;

L'occupation est circonscrite à la zone figurant au plan annexé, pour une surface de 1440 m<sup>2</sup> servant d'assiette à :

- un ponton flottant ;

Coordonnées GPS : 41°24'23.24"N / 09°13'32.14"E

La présente autorisation a pour seul objet de mettre des immeubles du domaine public maritime à disposition du bénéficiaire, lequel est tenu d'obtenir les autres autorisations administratives nécessaires, le cas échéant, à raison de la nature des ouvrages réalisés, des équipements utilisés, et des activités pratiquées.

Sur le lieu de l'occupation, le bénéficiaire affiche le présent arrêté et le plan d'implantation à l'attention des usagers. Lorsque le bénéficiaire promeut ses activités via un site internet, il rend librement consultables ces documents par des liens accessibles directement sur la page d'accueil du site. **L'accès à la plage doit rester public.**

### **Article 3 - Durée de l'autorisation**

L'autorisation est valable du 01/05/2023 au 31/10/2023 dans les conditions fixées par le présent arrêté.

Cette durée inclut le montage des ouvrages et équipements prévus, leur utilisation, puis leur démontage et leur enlèvement.

### **Article 4 - Nature de l'autorisation**

La présente autorisation est précaire et révocable, conformément aux articles L.2122 et L.2122-3 du code général de la propriété des personnes publiques.

Elle n'est pas constitutive de droits réels.

Elle exclut la tacite reconduction.

Elle est strictement personnelle, et ne peut donc faire l'objet d'une cession au bénéfice d'une tierce personne. Les ouvrages et équipements autorisés ne peuvent être ni loués, ni vendus, et ne peuvent être utilisés comme support publicitaire.

Le titulaire peut assortir l'usage de certains équipements d'une rémunération. Dans ce cas, les tarifs sont affichés et visibles par les usagers du domaine public maritime.

Si le site de l'occupation devait faire l'objet d'une concession au profit de la commune dont elle dépend avant la fin de la présente autorisation, cette dernière, cesserait de plein droit à la date de l'entrée en vigueur de ladite concession, conformément aux dispositions prévues à l'article L.2124-4 du code général de la propriété des personnes publiques.

### **Article 5 - Clauses financières - redevance domaniale**

En contrepartie de l'occupation privative du domaine public ainsi que des avantages de toute nature procurés par l'utilisation du bien, l'occupant s'acquittera d'une redevance d'occupation du domaine public dont le montant a été déterminé conformément aux principes énoncés aux articles L 2125-1 et L 2125-3 du CG3P.

La présente autorisation d'occuper le domaine public est conclue moyennant le paiement d'une redevance d'un montant annuel de 20 160,00 euros.

La redevance est payable par terme annuel et d'avance dès signature de la présente autorisation à la caisse de la Direction Régionale des Finances Publiques de Corse et du département de la Corse-du-Sud.

### **Article 6 - Entretien et travaux durant l'autorisation**

Le bénéficiaire entretient à ses frais et risques les ouvrages et équipements sur le lieu de l'occupation.

Par conséquent pour l'implantation des ouvrages, l'installation des équipements, leur maintenance, leur protection ou encore leur exploitation courante, aucune intervention de véhicule de chantier n'est autorisée. Toutefois, le bénéficiaire peut formuler une demande au Préfet afin que soient autorisées les interventions et travaux nécessaires à la sécurité du site et de ses usagers.

**Le Préfet peut prendre ou imposer toutes mesures indispensables à la conservation du domaine public maritime, y compris sur le lieu de l'occupation, sans que le bénéficiaire puisse se prévaloir d'une indemnité.**

### **Article 7 - Accès et usage des ouvrages et équipements sur le lieu de l'occupation**

Le bénéficiaire est tenu de conserver le libre accès du public au domaine public maritime, quelles que soient les conditions de son occupation.

Il ne peut en aucun cas entraver la libre circulation du public, hormis à l'intérieur du périmètre de l'occupation qui lui est consentie par le présent arrêté, à raison de la nature des activités dont il a la responsabilité. Il peut soumettre l'usage de certains de ses équipements à un règlement intérieur, au versement d'une caution, ou encore à une rémunération. Dans ce cas, le règlement intérieur, le montant des cautions, et les tarifs en vigueur sont affichés à l'attention du public. Lorsque le bénéficiaire promeut ses activités via un site internet, il y rend librement consultables ces informations.

**Aucun ouvrage ni équipement ne sera positionné à moins de 3 mètres du rivage de la mer afin de préserver la circulation en toute sécurité du public sur la plage.**

**La constatation du non-respect de cette bande de libre passage entraînera la résiliation du présent arrêté.**

Tout affichage de conditions limitant l'accès à la plage par le public, ou la restriction d'usages hors du périmètre de l'occupation est interdit. En aucun cas les ouvrages, équipements, documents de promotion y compris électroniques, ou encore affichages publicitaires, se rapportant à l'occupation qui fait l'objet du présent arrêté, ne doivent porter la mention d'un accès ou d'un usage privés du domaine public maritime.



### **Article 8 - Dispositions diverses**

Les divers matériels utilisés ou exploités devront être conformes aux normes exigées dans chaque branche professionnelle d'activité et satisfaire notamment aux conditions d'hygiène et de sécurité en vigueur.

**En cas d'alerte Météo France de vigilance de vague submersion (VVS) le titulaire est tenu de se référer et de suivre les préconisations présentes dans le plan de sauvegarde communal.**

### **Article 9 - Prescriptions Natura 2000 ou environnementales**

Le bénéficiaire dont l'occupation est située dans le périmètre d'influence d'un site Natura 2000 applique les prescriptions particulières établies par l'autorité environnementale, et jointes, le cas échéant, en annexe du présent arrêté.

#### **Prescriptions à respecter :**

- ne pas circuler ou stationner sur la plage avec les engins motorisés (VNM, quads, etc.) ;
- interdiction de stocker du carburant sur le domaine public maritime ;
- interdiction de déverser du carburant en mer, sur les plans inclinés et en tous lieux susceptibles de ruisseler en mer.

### **Article 10 - Accès des agents de contrôle**

Les agents chargés de la police de la conservation du domaine public maritime doivent pouvoir librement accéder en tout temps à toute partie de l'occupation, sur simple information verbale.

### **Article 11 - Fin de l'autorisation**

La présente autorisation pourra être abrogée sans préjudice, s'il y a lieu, des poursuites pour contravention de grande voirie.

L'abrogation pourra notamment être prononcée :

- en cas d'occupation ou d'usage du domaine public maritime non-conforme à tout ou partie du présent arrêté ;
- à la demande de la directrice régionale des finances publiques, en cas d'inexécution d'une des clauses ou conditions financières du présent arrêté ;
- en cas de faillite du bénéficiaire ;
- à tout moment à la demande du bénéficiaire, en adressant au Préfet une demande motivée avec un courrier en accusé réception.

### **Article 12 - Fin de l'occupation**

A l'échéance de la période d'occupation autorisée ou en cas d'abrogation, et sauf demande expresse contraire de l'administration, les ouvrages et équipements existants sur la dépendance domaniale sont retirés.

Dans le cas où le bénéficiaire a été autorisé à occuper des ouvrages déjà réalisés, la démolition s'applique aux ouvrages précédemment réalisés, comme à celles éventuellement édifiées par le bénéficiaire.

### **Article 13 - Remise en état du site**

Le bénéficiaire informe par courrier postal avec accusé de réception l'autorité gestionnaire du domaine public maritime, à la fin de chaque période effective d'occupation, de la remise des lieux en leur état primitif.

L'autorité gestionnaire du domaine public maritime peut exiger la réalisation d'un constat contradictoire dans un délai d'un mois après réception du courrier. A défaut d'avoir informé l'administration de la remise des lieux en leur état primitif, les réparations et sanctions motivées par la dégradation du domaine public maritime sur le site de l'occupation incomberont au bénéficiaire.

**Le présent article est applicable également en cas de retrait ou de cessation de l'autorisation avant terme.**

### **Article 14 - Renouvellement ou modification de l'autorisation**

Le bénéficiaire adresse toute demande de renouvellement ou de modification de la présente autorisation au minimum **cinq mois** avant le début de la période d'occupation du domaine public maritime.

A défaut, le renouvellement ou la modification ne pourra être autorisé.

Est entendu par le terme modification :

- tout changement de superficie ou de période d'occupation ;
- l'usage d'équipement, la réalisation ou la modification d'ouvrages qui ne sont pas pris en compte à l'article 2 du présent arrêté ;
- un changement d'adresse du bénéficiaire ;  
un changement de la raison sociale ou encore du siège social de la structure qu'il représente.

### **Article 15 - Responsabilités et assurances**

Le bénéficiaire est tenu seul responsable des accidents ou dommages résultant, sur le lieu de l'occupation, de la réalisation et de l'exploitation des ouvrages et équipements.

Il contracte les assurances couvrant les dommages correspondants, et, en cas de modification des contrats, transmet au gestionnaire du domaine public maritime les documents attestant de la couverture effective.

Le bénéficiaire rend compte à l'autorité gestionnaire de tout dommage qu'il a causé au domaine public maritime. Il n'effectue aucune réparation en l'absence de prescription de l'autorité compétente.

Le bénéficiaire ne peut réclamer d'indemnité à l'encontre de l'État en cas de modification de la configuration des lieux par rapport à celle existante le jour de la signature du présent arrêté.

En aucun cas le bénéficiaire ne pourra tenir l'État responsable des dommages et dégradations causés du fait de l'occupation consentie sur le domaine public maritime.

### **Article 16 - Voies et délais de recours**

Conformément aux dispositions des articles R. 421-1 à R. 421-5 du code de justice administrative, le présent arrêté peut faire l'objet d'un recours contentieux devant le tribunal administratif de Bastia dans le délai de deux mois à compter de sa notification. Le tribunal administratif peut être saisi par l'application « Télérecours citoyens » accessible par le site [www.telerecours.fr](http://www.telerecours.fr)


### Article 17 - Notification & publicité du présent arrêté

Le sous-préfet de Sartène, la directrice régionale des finances publiques et le directeur de la mer et du littoral de Corse sont chargés, chacun en ce qui le concerne, d'assurer l'exécution du présent arrêté, qui sera notifié au pétitionnaire par les soins du directeur de la mer et du littoral de Corse. Les documents seront consultables auprès de la direction de la mer et du littoral de Corse.

Fait à Sartène, le

Pour le préfet et par délégation

Le sous-préfet de Sartène



Gaël ROUSSEAU




**AOT 2023-024S**

**TABERNER Frédéric**

**CENTRE NAUTIQUE SANTA MANZA**

**Gurgazu, BONIFACIO**



**Ponton flottant démontable  
1440 m<sup>2</sup>**



Direction de la mer et du littoral de Corse

2A-2023-03-30-00106

30/03/2023

Arrêté portant autorisation d'occupation du  
domaine public maritime - TABERNER Frédéric

**Arrêté n°  
portant autorisation d'occupation du domaine public maritime**

**Le préfet de Corse, préfet de la Corse-du-Sud  
Chevalier de la Légion d'honneur  
Officier de l'ordre national du Mérite**

- Vu** le code de l'environnement, notamment son article L321-9 ;
- Vu** le code général de la propriété des personnes publiques (CG3P), notamment ses articles L2111-4, L2122-1, L2122-2 et L2122-3;
- Vu** le code de l'urbanisme, notamment ses articles L146-4 et L146-6;
- Vu** l'ordonnance n°2017-562 du 19 avril 2017, relative à la propriété des personnes pour le titre d'occupation du domaine public maritime naturel ;
- Vu** la loi 2011-1749 du 05 décembre 2011 relative au plan d'aménagement et de développement durable de la Corse (PADDUC) ;
- Vu** le décret n°2004-374 du 29 avril 2004 modifié relatif aux pouvoirs des préfets, à l'organisation et à l'action des services de l'État dans les régions et les départements ;
- Vu** le décret n°70-229 du 17 mars 1970 portant déconcentration administrative en ce qui concerne le domaine public administratif ;
- Vu** le décret n° 2021-1140 du 1<sup>er</sup> septembre 2021 relatif à la direction de la mer et du littoral de Corse ;
- Vu** le décret du Président de la République du 15 février 2022 portant nomination de M. Amaury DE SAINT-QUENTIN, préfet hors classe, en qualité de préfet de Corse, préfet de la Corse-du-Sud ;
- Vu** le décret du Président de la République du 14 octobre 2022 nommant M. Gaël ROUSSEAU sous-préfet de Sartène ;

- Vu** l'arrêté de la ministre de la transition écologique et de la ministre de la mer, en date du 23 septembre 2021, nommant M. Riyad DJAFFAR directeur de la mer et du littoral de Corse ;
- Vu** la délibération 15/235 AC de l'assemblée de Corse du 02 octobre 2015 portant approbation du PADDUC ;
- Vu** la délibération 15/236 AC de l'assemblée de Corse du 02 octobre 2015 approuvant la liste des espaces terrestres et marins, sites et paysages remarquables ou caractéristiques ;
- Vu** la délibération 15/237 AC de l'assemblée de Corse du 02 octobre 2015 approuvant la carte des vocations des plages et séquences littorales dans lesquelles peuvent être autorisés des aménagements légers ;
- Vu** la demande d'occupation temporaire du domaine public maritime formulée le 19/12/2022 par M. TABERNER Frédéric, sur la commune de Porto-Vecchio, plage de la Sauvagie ;
- Vu** l'avis favorable du maire en date du 23/12/2022 ;
- Vu** l'avis favorable du service Activité Maritimes et Littorales en date du 23/12/2022 ;
- Vu** la consultation du Pole Protection de l'Environnement Marin en date du 02/01/2023 ;

**CONSIDERANT** que la plage de la Sauvagie, commune de Porto-Vecchio est identifiée dans le PADDUC comme étant une plage à vocation « URBAINE » ;

**CONSIDERANT** que l'occupation demandée ne fait pas obstacle aux usages correspondant à l'affectation des immeubles du domaine public maritime sur le site considéré ;

**CONSIDERANT** que l'utilisation des équipements et services que le pétitionnaire entend mettre à disposition des usagers, sous réserve des conditions indiquées infra, ne remet pas en cause l'accès libre et gratuit à la plage par le public ;

**CONSIDERANT** que les formalités de publicité relatives aux demandes d'occupation à vocation économique ont été dûment accomplies ;

*Sur proposition du directeur de la mer et du littoral de Corse,*

**ARRETE**

### **Article 1<sup>er</sup> – Bénéficiaire de l'autorisation**

La SAS - Porto Vecchio Marine, représentée par Monsieur TABERNER Frédéric, immatriculée au registre de commerce et des sociétés sous le n°333 553 717, demeurant Rue du 9 septembre 1943 - 20137 Porto vecchio, ci-après désigné par le terme « bénéficiaire », est autorisée à occuper le domaine public maritime suivant les conditions du présent arrêté.

### **Article 2 - Objet de l'autorisation**

Le bénéficiaire est autorisé à implanter et maintenir les ouvrages et équipements décrits ci-après, sur la commune de Porto-Vecchio lieu-dit la sauvagie pour un ponton flottant ;

L'occupation est circonscrite à la zone figurant au plan annexé, pour une surface de 430 m<sup>2</sup> servant d'assiette à :

- un ponton flottant ;

Coordonnées GPS : 41°35'52.00''N / 09°17'80.70''E

La présente autorisation a pour seul objet de mettre des immeubles du domaine public maritime à disposition du bénéficiaire, lequel est tenu d'obtenir les autres autorisations administratives nécessaires, le cas échéant, à raison de la nature des ouvrages réalisés, des équipements utilisés, et des activités pratiquées.

Sur le lieu de l'occupation, le bénéficiaire affiche le présent arrêté et le plan d'implantation à l'attention des usagers. Lorsque le bénéficiaire promeut ses activités via un site internet, il rend librement consultables ces documents par des liens accessibles directement sur la page d'accueil du site. **L'accès à la plage doit rester public.**

### **Article 3 - Durée de l'autorisation**

L'autorisation est valable du 01/05/2023 au 31/10/2023 dans les conditions fixées par le présent arrêté.

Cette durée inclut le montage des ouvrages et équipements prévus, leur utilisation, puis leur démontage et leur enlèvement.

### **Article 4 - Nature de l'autorisation**

La présente autorisation est précaire et révocable, conformément aux articles L.2122 et L.2122-3 du code général de la propriété des personnes publiques.

Elle n'est pas constitutive de droits réels.

Elle exclut la tacite reconduction.

Elle est strictement personnelle, et ne peut donc faire l'objet d'une cession au bénéfice d'une tierce personne. Les ouvrages et équipements autorisés ne peuvent être ni loués, ni vendus, et ne peuvent être utilisés comme support publicitaire.

Le titulaire peut assortir l'usage de certains équipements d'une rémunération. Dans ce cas, les tarifs sont affichés et visibles par les usagers du domaine public maritime.

Si le site de l'occupation devait faire l'objet d'une concession au profit de la commune dont elle dépend avant la fin de la présente autorisation, cette dernière, cesserait de plein droit à la date de l'entrée en vigueur de ladite concession, conformément aux dispositions prévues à l'article L.2124-4 du code général de la propriété des personnes publiques.



### **Article 5 - Clauses financières - redevance domaniale**

En contrepartie de l'occupation privative du domaine public ainsi que des avantages de toute nature procurés par l'utilisation du bien, l'occupant s'acquittera d'une redevance d'occupation du domaine public dont le montant a été déterminé conformément aux principes énoncés aux articles L 2125-1 et L 2125-3 du CG3P.

La présente autorisation d'occuper le domaine public est conclue moyennant le paiement d'une redevance d'un montant annuel de 6 020,00 euros.

La redevance est payable par terme annuel et d'avance dès signature de la présente autorisation à la caisse de la Direction Régionale des Finances Publiques de Corse et du département de la Corse-du-Sud.

### **Article 6 - Entretien et travaux durant l'autorisation**

Le bénéficiaire entretient à ses frais et risques les ouvrages et équipements sur le lieu de l'occupation.

Par conséquent pour l'implantation des ouvrages, l'installation des équipements, leur maintenance, leur protection ou encore leur exploitation courante, aucune intervention de véhicule de chantier n'est autorisée. Toutefois, le bénéficiaire peut formuler une demande au Préfet afin que soient autorisées les interventions et travaux nécessaires à la sécurité du site et de ses usagers.

**Le Préfet peut prendre ou imposer toutes mesures indispensables à la conservation du domaine public maritime, y compris sur le lieu de l'occupation, sans que le bénéficiaire puisse se prévaloir d'une indemnité.**

### **Article 7 - Accès et usage des ouvrages et équipements sur le lieu de l'occupation**

Le bénéficiaire est tenu de conserver le libre accès du public au domaine public maritime, quelles que soient les conditions de son occupation.

Il ne peut en aucun cas entraver la libre circulation du public, hormis à l'intérieur du périmètre de l'occupation qui lui est consentie par le présent arrêté, à raison de la nature des activités dont il a la responsabilité. Il peut soumettre l'usage de certains de ses équipements à un règlement intérieur, au versement d'une caution, ou encore à une rémunération. Dans ce cas, le règlement intérieur, le montant des cautions, et les tarifs en vigueur sont affichés à l'attention du public. Lorsque le bénéficiaire promeut ses activités via un site internet, il y rend librement consultables ces informations.

**Aucun ouvrage ni équipement ne sera positionné à moins de 3 mètres du rivage de la mer afin de préserver la circulation en toute sécurité du public sur la plage.**

**La constatation du non-respect de cette bande de libre passage entraînera la résiliation du présent arrêté.**

Tout affichage de conditions limitant l'accès à la plage par le public, ou la restriction d'usages hors du périmètre de l'occupation est interdit. En aucun cas les ouvrages, équipements, documents de promotion y compris électroniques, ou encore affichages publicitaires, se rapportant à l'occupation qui fait l'objet du présent arrêté, ne doivent porter la mention d'un accès ou d'un usage privés du domaine public maritime.

### **Article 8 - Dispositions diverses**

Les divers matériels utilisés ou exploités devront être conformes aux normes exigées dans chaque branche professionnelle d'activité et satisfaire notamment aux conditions d'hygiène et de sécurité en vigueur.

**En cas d'alerte Météo France de vigilance de vague submersion (VVS) le titulaire est tenu de se référer et de suivre les préconisations présentes dans le plan de sauvegarde communal.**

### **Article 9 - Prescriptions Natura 2000 ou environnementales**

Le bénéficiaire dont l'occupation est située dans le périmètre d'influence d'un site Natura 2000 applique les prescriptions particulières établies par l'autorité environnementale, et jointes, le cas échéant, en annexe du présent arrêté.

#### **Prescriptions à respecter :**

- ne pas circuler ou stationner sur la plage avec les engins motorisés (VNM, quads, etc.) ;
- interdiction de stocker du carburant sur le domaine public maritime ;
- interdiction de déverser du carburant en mer, sur les plans inclinés et en tous lieux susceptibles de ruisseler en mer.

### **Article 10 - Accès des agents de contrôle**

Les agents chargés de la police de la conservation du domaine public maritime doivent pouvoir librement accéder en tout temps à toute partie de l'occupation, sur simple information verbale.

### **Article 11 - Fin de l'autorisation**

La présente autorisation pourra être abrogée sans préjudice, s'il y a lieu, des poursuites pour contravention de grande voirie.

L'abrogation pourra notamment être prononcée :

- en cas d'occupation ou d'usage du domaine public maritime non-conforme à tout ou partie du présent arrêté ;
- à la demande de la directrice régionale des finances publiques, en cas d'inexécution d'une des clauses ou conditions financières du présent arrêté ;
- en cas de faillite du bénéficiaire ;
- à tout moment à la demande du bénéficiaire, en adressant au Préfet une demande motivée avec un courrier en accusé réception.

### **Article 12 - Fin de l'occupation**

A l'échéance de la période d'occupation autorisée ou en cas d'abrogation, et sauf demande expresse contraire de l'administration, les ouvrages et équipements existants sur la dépendance domaniale sont retirés.

Dans le cas où le bénéficiaire a été autorisé à occuper des ouvrages déjà réalisés, la démolition s'applique aux ouvrages précédemment réalisés, comme à celles éventuellement édifiées par le bénéficiaire.

### **Article 13 - Remise en état du site**

Le bénéficiaire informe par courrier postal avec accusé de réception l'autorité gestionnaire du domaine public maritime, à la fin de chaque période effective d'occupation, de la remise des lieux en leur état primitif.

L'autorité gestionnaire du domaine public maritime peut exiger la réalisation d'un constat contradictoire dans un délai d'un mois après réception du courrier. A défaut d'avoir informé l'administration de la remise des lieux en leur état primitif, les réparations et sanctions motivées par la dégradation du domaine public maritime sur le site de l'occupation incomberont au bénéficiaire.

**Le présent article est applicable également en cas de retrait ou de cessation de l'autorisation avant terme.**

#### **Article 14 - Renouvellement ou modification de l'autorisation**

Le bénéficiaire adresse toute demande de renouvellement ou de modification de la présente autorisation au minimum **cinq mois** avant le début de la période d'occupation du domaine public maritime.

A défaut, le renouvellement ou la modification ne pourra être autorisé.

Est entendu par le terme modification :

- tout changement de superficie ou de période d'occupation ;
- l'usage d'équipement, la réalisation ou la modification d'ouvrages qui ne sont pas pris en compte à l'article 2 du présent arrêté ;
- un changement d'adresse du bénéficiaire ;  
un changement de la raison sociale ou encore du siège social de la structure qu'il représente.

#### **Article 15 - Responsabilités et assurances**

Le bénéficiaire est tenu seul responsable des accidents ou dommages résultant, sur le lieu de l'occupation, de la réalisation et de l'exploitation des ouvrages et équipements.

Il contracte les assurances couvrant les dommages correspondants, et, en cas de modification des contrats, transmet au gestionnaire du domaine public maritime les documents attestant de la couverture effective.

Le bénéficiaire rend compte à l'autorité gestionnaire de tout dommage qu'il a causé au domaine public maritime. Il n'effectue aucune réparation en l'absence de prescription de l'autorité compétente.

Le bénéficiaire ne peut réclamer d'indemnité à l'encontre de l'État en cas de modification de la configuration des lieux par rapport à celle existante le jour de la signature du présent arrêté.

En aucun cas le bénéficiaire ne pourra tenir l'État responsable des dommages et dégradations causés du fait de l'occupation consentie sur le domaine public maritime.

#### **Article 16 - Voies et délais de recours**

Conformément aux dispositions des articles R. 421-1 à R. 421-5 du code de justice administrative, le présent arrêté peut faire l'objet d'un recours contentieux devant le tribunal administratif de Bastia dans le délai de deux mois à compter de sa notification. Le tribunal administratif peut être saisi par l'application « Télérecours citoyens » accessible par le site [www.telerecours.fr](http://www.telerecours.fr)


### **Article 17 - Notification & publicité du présent arrêté**

Le sous-préfet de Sartène, la directrice régionale des finances publiques et le directeur de la mer et du littoral de Corse sont chargés, chacun en ce qui le concerne, d'assurer l'exécution du présent arrêté, qui sera notifié au pétitionnaire par les soins du directeur de la mer et du littoral de Corse. Les documents seront consultables auprès de la direction de la mer et du littoral de Corse.

Fait à Sartène, le

Pour le préfet et par délégation

Le sous-préfet de Sartène



Gaël ROUSSEAU




2023-025S

**TABERNER Frédéric  
SAS (Porto-Vecchio Marine)  
PORTO-VECCHIO, Sauvagerie**

Ponton flottable  
démontable

Surface autorisée 430 m<sup>2</sup>





Direction de la mer et du littoral de Corse

2A-2023-03-30-00107

30/03/2023

Arrêté portant autorisation d'occupation du  
domaine public maritime - TABERNER Frédéric

**Arrêté n°  
portant autorisation d'occupation du domaine public maritime**

**Le préfet de Corse, préfet de la Corse-du-Sud  
Chevalier de la Légion d'honneur  
Officier de l'ordre national du Mérite**

- Vu** le code de l'environnement, notamment son article L321-9 ;
- Vu** le code général de la propriété des personnes publiques (CG3P), notamment ses articles L2111-4, L2122-1, L2122-2 et L2122-3;
- Vu** le code de l'urbanisme, notamment ses articles L146-4 et L146-6;
- Vu** l'ordonnance n°2017-562 du 19 avril 2017, relative à la propriété des personnes pour le titre d'occupation du domaine public maritime naturel ;
- Vu** la loi 2011-1749 du 05 décembre 2011 relative au plan d'aménagement et de développement durable de la Corse (PADDUC) ;
- Vu** le décret n°2004-374 du 29 avril 2004 modifié relatif aux pouvoirs des préfets, à l'organisation et à l'action des services de l'État dans les régions et les départements ;
- Vu** le décret n°70-229 du 17 mars 1970 portant déconcentration administrative en ce qui concerne le domaine public administratif ;
- Vu** le décret n° 2021-1140 du 1<sup>er</sup> septembre 2021 relatif à la direction de la mer et du littoral de Corse ;
- Vu** le décret du Président de la République du 15 février 2022 portant nomination de M. Amaury DE SAINT-QUENTIN, préfet hors classe, en qualité de préfet de Corse, préfet de la Corse-du-Sud ;
- Vu** le décret du Président de la République du 14 octobre 2022 nommant M. Gaël ROUSSEAU sous-préfet de Sartène ;

- Vu** l'arrêté de la ministre de la transition écologique et de la ministre de la mer, en date du 23 septembre 2021, nommant M. Riyad DJAFFAR directeur de la mer et du littoral de Corse ;
- Vu** la délibération 15/235 AC de l'assemblée de Corse du 02 octobre 2015 portant approbation du PADDUC ;
- Vu** la délibération 15/236 AC de l'assemblée de Corse du 02 octobre 2015 approuvant la liste des espaces terrestres et marins, sites et paysages remarquables ou caractéristiques ;
- Vu** la délibération 15/237 AC de l'assemblée de Corse du 02 octobre 2015 approuvant la carte des vocations des plages et séquences littorales dans lesquelles peuvent être autorisés des aménagements légers ;
- Vu** la demande d'occupation temporaire du domaine public maritime formulée le 19/12/2022 par M. TABERNER Frédéric, sur la commune de Porto-Vecchio, plage de la Sauvagie ;
- Vu** l'avis favorable du maire en date du 23/12/2022 ;
- Vu** l'avis favorable du service Activité Maritimes et Littorales en date du 23/12/2022 ;
- Vu** la consultation du Pole Protection de l'Environnement Marin en date du 02/01/2023 ;

**CONSIDERANT** que la plage de la Sauvagie, commune de Porto-Vecchio est identifiée dans le PADDUC comme étant une plage à vocation « URBAINE » ;

**CONSIDERANT** que l'occupation demandée ne fait pas obstacle aux usages correspondant à l'affectation des immeubles du domaine public maritime sur le site considéré ;

**CONSIDERANT** que l'utilisation des équipements et services que le pétitionnaire entend mettre à disposition des usagers, sous réserve des conditions indiquées infra, ne remet pas en cause l'accès libre et gratuit à la plage par le public ;

**CONSIDERANT** que les formalités de publicité relatives aux demandes d'occupation à vocation économique ont été dûment accomplies ;

*Sur proposition du directeur de la mer et du littoral de Corse,*

**ARRETE**



### **Article 1<sup>er</sup> – Bénéficiaire de l'autorisation**

La SAS - Porto Vecchio Marine, représentée par Monsieur TABERNER Frédéric, immatriculée au registre de commerce et des sociétés sous le n°333 553 717, demeurant Rue du 9 septembre 1943 - 20137 Porto vecchio, ci-après désigné par le terme « bénéficiaire », est autorisée à occuper le domaine public maritime suivant les conditions du présent arrêté.

### **Article 2 - Objet de l'autorisation**

Le bénéficiaire est autorisé à implanter et maintenir les ouvrages et équipements décrits ci-après, sur la commune de Porto-Vecchio lieu-dit la sauvagie pour un ponton flottant ;

L'occupation est circonscrite à la zone figurant au plan annexé, pour une surface de 290 m<sup>2</sup> servant d'assiette à :

- un ponton flottant ;

Coordonnées GPS : 41°35'54.61''N / 09°17'13.44''E

La présente autorisation a pour seul objet de mettre des immeubles du domaine public maritime à disposition du bénéficiaire, lequel est tenu d'obtenir les autres autorisations administratives nécessaires, le cas échéant, à raison de la nature des ouvrages réalisés, des équipements utilisés, et des activités pratiquées.

Sur le lieu de l'occupation, le bénéficiaire affiche le présent arrêté et le plan d'implantation à l'attention des usagers. Lorsque le bénéficiaire promeut ses activités via un site internet, il rend librement consultables ces documents par des liens accessibles directement sur la page d'accueil du site. **L'accès à la plage doit rester public.**

### **Article 3 - Durée de l'autorisation**

L'autorisation est valable du 01/05/2023 au 31/10/2023 dans les conditions fixées par le présent arrêté.

Cette durée inclut le montage des ouvrages et équipements prévus, leur utilisation, puis leur démontage et leur enlèvement.

### **Article 4 - Nature de l'autorisation**

La présente autorisation est précaire et révocable, conformément aux articles L.2122 et L.2122-3 du code général de la propriété des personnes publiques.

Elle n'est pas constitutive de droits réels.

Elle exclut la tacite reconduction.

Elle est strictement personnelle, et ne peut donc faire l'objet d'une cession au bénéfice d'une tierce personne. Les ouvrages et équipements autorisés ne peuvent être ni loués, ni vendus, et ne peuvent être utilisés comme support publicitaire.

Le titulaire peut assortir l'usage de certains équipements d'une rémunération. Dans ce cas, les tarifs sont affichés et visibles par les usagers du domaine public maritime.

Si le site de l'occupation devait faire l'objet d'une concession au profit de la commune dont elle dépend avant la fin de la présente autorisation, cette dernière, cesserait de plein droit à la date de l'entrée en vigueur de ladite concession, conformément aux dispositions prévues à l'article L.2124-4 du code général de la propriété des personnes publiques.

### **Article 5 - Clauses financières - redevance domaniale**

En contrepartie de l'occupation privative du domaine public ainsi que des avantages de toute nature procurés par l'utilisation du bien, l'occupant s'acquittera d'une redevance d'occupation du domaine public dont le montant a été déterminé conformément aux principes énoncés aux articles L 2125-1 et L 2125-3 du CG3P.

La présente autorisation d'occuper le domaine public est conclue moyennant le paiement d'une redevance d'un montant annuel de 4 060,00 euros.

La redevance est payable par terme annuel et d'avance dès signature de la présente autorisation à la caisse de la Direction Régionale des Finances Publiques de Corse et du département de la Corse-du-Sud.

### **Article 6 - Entretien et travaux durant l'autorisation**

Le bénéficiaire entretient à ses frais et risques les ouvrages et équipements sur le lieu de l'occupation.

Par conséquent pour l'implantation des ouvrages, l'installation des équipements, leur maintenance, leur protection ou encore leur exploitation courante, aucune intervention de véhicule de chantier n'est autorisée. Toutefois, le bénéficiaire peut formuler une demande au Préfet afin que soient autorisées les interventions et travaux nécessaires à la sécurité du site et de ses usagers.

**Le Préfet peut prendre ou imposer toutes mesures indispensables à la conservation du domaine public maritime, y compris sur le lieu de l'occupation, sans que le bénéficiaire puisse se prévaloir d'une indemnité.**

### **Article 7 - Accès et usage des ouvrages et équipements sur le lieu de l'occupation**

Le bénéficiaire est tenu de conserver le libre accès du public au domaine public maritime, quelles que soient les conditions de son occupation.

Il ne peut en aucun cas entraver la libre circulation du public, hormis à l'intérieur du périmètre de l'occupation qui lui est consentie par le présent arrêté, à raison de la nature des activités dont il a la responsabilité. Il peut soumettre l'usage de certains de ses équipements à un règlement intérieur, au versement d'une caution, ou encore à une rémunération. Dans ce cas, le règlement intérieur, le montant des cautions, et les tarifs en vigueur sont affichés à l'attention du public. Lorsque le bénéficiaire promeut ses activités via un site internet, il y rend librement consultables ces informations.

**Aucun ouvrage ni équipement ne sera positionné à moins de 3 mètres du rivage de la mer afin de préserver la circulation en toute sécurité du public sur la plage.**

**La constatation du non-respect de cette bande de libre passage entraînera la résiliation du présent arrêté.**

Tout affichage de conditions limitant l'accès à la plage par le public, ou la restriction d'usages hors du périmètre de l'occupation est interdit. En aucun cas les ouvrages, équipements, documents de promotion y compris électroniques, ou encore affichages publicitaires, se rapportant à l'occupation qui fait l'objet du présent arrêté, ne doivent porter la mention d'un accès ou d'un usage privés du domaine public maritime.

## **Article 8 - Dispositions diverses**

Les divers matériels utilisés ou exploités devront être conformes aux normes exigées dans chaque branche professionnelle d'activité et satisfaire notamment aux conditions d'hygiène et de sécurité en vigueur.

**En cas d'alerte Météo France de vigilance de vague submersion (VVS) le titulaire est tenu de se référer et de suivre les préconisations présentes dans le plan de sauvegarde communal.**

## **Article 9 - Prescriptions Natura 2000 ou environnementales**

Le bénéficiaire dont l'occupation est située dans le périmètre d'influence d'un site Natura 2000 applique les prescriptions particulières établies par l'autorité environnementale, et jointes, le cas échéant, en annexe du présent arrêté.

### **Prescriptions à respecter :**

- ne pas circuler ou stationner sur la plage avec les engins motorisés (VNM, quads, etc.) ;
- interdiction de stocker du carburant sur le domaine public maritime ;
- interdiction de déverser du carburant en mer, sur les plans inclinés et en tous lieux susceptibles de ruisseler en mer.

## **Article 10 - Accès des agents de contrôle**

Les agents chargés de la police de la conservation du domaine public maritime doivent pouvoir librement accéder en tout temps à toute partie de l'occupation, sur simple information verbale.

## **Article 11 - Fin de l'autorisation**

La présente autorisation pourra être abrogée sans préjudice, s'il y a lieu, des poursuites pour contravention de grande voirie.

L'abrogation pourra notamment être prononcée :

- en cas d'occupation ou d'usage du domaine public maritime non-conforme à tout ou partie du présent arrêté ;
- à la demande de la directrice régionale des finances publiques, en cas d'inexécution d'une des clauses ou conditions financières du présent arrêté ;
- en cas de faillite du bénéficiaire ;
- à tout moment à la demande du bénéficiaire, en adressant au Préfet une demande motivée avec un courrier en accusé réception.

## **Article 12 - Fin de l'occupation**

A l'échéance de la période d'occupation autorisée ou en cas d'abrogation, et sauf demande expresse contraire de l'administration, les ouvrages et équipements existants sur la dépendance domaniale sont retirés.

Dans le cas où le bénéficiaire a été autorisé à occuper des ouvrages déjà réalisés, la démolition s'applique aux ouvrages précédemment réalisés, comme à celles éventuellement édifiées par le bénéficiaire.

### **Article 13 - Remise en état du site**

Le bénéficiaire informe par courrier postal avec accusé de réception l'autorité gestionnaire du domaine public maritime, à la fin de chaque période effective d'occupation, de la remise des lieux en leur état primitif.

L'autorité gestionnaire du domaine public maritime peut exiger la réalisation d'un constat contradictoire dans un délai d'un mois après réception du courrier. A défaut d'avoir informé l'administration de la remise des lieux en leur état primitif, les réparations et sanctions motivées par la dégradation du domaine public maritime sur le site de l'occupation incomberont au bénéficiaire.

**Le présent article est applicable également en cas de retrait ou de cessation de l'autorisation avant terme.**

### **Article 14 - Renouvellement ou modification de l'autorisation**

Le bénéficiaire adresse toute demande de renouvellement ou de modification de la présente autorisation au minimum **cinq mois** avant le début de la période d'occupation du domaine public maritime.

A défaut, le renouvellement ou la modification ne pourra être autorisé.

Est entendu par le terme modification :

- tout changement de superficie ou de période d'occupation ;
- l'usage d'équipement, la réalisation ou la modification d'ouvrages qui ne sont pas pris en compte à l'article 2 du présent arrêté ;
- un changement d'adresse du bénéficiaire ;  
un changement de la raison sociale ou encore du siège social de la structure qu'il représente.

### **Article 15 - Responsabilités et assurances**

Le bénéficiaire est tenu seul responsable des accidents ou dommages résultant, sur le lieu de l'occupation, de la réalisation et de l'exploitation des ouvrages et équipements.

Il contracte les assurances couvrant les dommages correspondants, et, en cas de modification des contrats, transmet au gestionnaire du domaine public maritime les documents attestant de la couverture effective.

Le bénéficiaire rend compte à l'autorité gestionnaire de tout dommage qu'il a causé au domaine public maritime. Il n'effectue aucune réparation en l'absence de prescription de l'autorité compétente.

Le bénéficiaire ne peut réclamer d'indemnité à l'encontre de l'État en cas de modification de la configuration des lieux par rapport à celle existante le jour de la signature du présent arrêté.

En aucun cas le bénéficiaire ne pourra tenir l'État responsable des dommages et dégradations causés du fait de l'occupation consentie sur le domaine public maritime.

### **Article 16 - Voies et délais de recours**

Conformément aux dispositions des articles R. 421-1 à R. 421-5 du code de justice administrative, le présent arrêté peut faire l'objet d'un recours contentieux devant le tribunal administratif de Bastia dans le délai de deux mois à compter de sa notification. Le tribunal administratif peut être saisi par l'application « Télérecours citoyens » accessible par le site [www.telerecours.fr](http://www.telerecours.fr)


### **Article 17 - Notification & publicité du présent arrêté**

Le sous-préfet de Sartène, la directrice régionale des finances publiques et le directeur de la mer et du littoral de Corse sont chargés, chacun en ce qui le concerne, d'assurer l'exécution du présent arrêté, qui sera notifié au pétitionnaire par les soins du directeur de la mer et du littoral de Corse. Les documents seront consultables auprès de la direction de la mer et du littoral de Corse.

Fait à Sartène, le

Pour le préfet et par délégation

Le sous-préfet de Sartène



Gaël ROUSSEAU

2023-026S

TABERNER Frédéric  
SAS PORTO VECCHIO MARINE  
Sauvagie, PORTO-VECCHIO

