

RECUEIL DES ACTES
ADMINISTRATIFS
N°2A-2022-052

PUBLIÉ LE 1 AVRIL 2022

Sommaire

Direction de la mer et du littoral de Corse / Direction de la mer et du littoral de Corse

2A-2022-03-31-00079 - 2022-008S_MOSCONI_Olivier_Refus (3 pages)	Page 3
2A-2022-03-31-00080 - 2022-018S_MILELLI_Jean-Baptiste_Refus (3 pages)	Page 7
2A-2022-03-31-00081 - 2022-025S_MARCELLESI_Guillaume-Roger_Refus (3 pages)	Page 11
2A-2022-03-31-00082 - 2022-028S_NICOLAI_Jean-Baptiste_Refus (3 pages)	Page 15
2A-2022-03-31-00038 - 2022-056S VENET Nadège Arrêté Plan (8 pages)	Page 19
2A-2022-03-31-00039 - 2022-058S LUCIANI Stéphan Arrêté Plan (8 pages)	Page 28
2A-2022-03-31-00040 - 2022-059S LAFORE-SIMONPOLI Jérémie Arrêté Plan (8 pages)	Page 37
2A-2022-03-31-00041 - 2022-060S FERRIS Jean-Michel Arrêté plan (8 pages)	Page 46
2A-2022-03-31-00042 - 2022-061S BRADESI Simon Arrêté Plan (8 pages)	Page 55
2A-2022-03-31-00043 - 2022-062S GENTILE Jean-Morgane Arrêté Plan (8 pages)	Page 64

Direction de la mer et du littoral de Corse

2A-2022-03-31-00079

31/03/2022 : M.Arnaud GILLET

2022-008S_MOSCONI_Olivier_Refus

**Arrêté n°
portant refus d'occupation temporaire du domaine public maritime
Dossier n°2022-008S**

**Le Préfet de Corse, préfet de la Corse-du-Sud
Chevalier de la Légion d'honneur
Chevalier de l'Ordre National du Mérite**

- Vu** le code de l'environnement, notamment son article L.321-9 ;
- Vu** le code général de la propriété des personnes publiques (CG3P) ;
- Vu** le code de l'urbanisme ;
- Vu** l'ordonnance n°2017-562 du 19 avril 2017, relative à la propriété des personnes pour le titre d'occupation du domaine public maritime naturel ;
- Vu** la loi 2011-1749 du 05 décembre 2011 relative au plan d'aménagement et de développement durable de la Corse (PADDUC) ;
- Vu** le décret n°70-229 du 17 mars 1970 portant déconcentration administrative en ce qui concerne le domaine public administratif ;
- Vu** le décret n°2004-374 du 29 avril 2004 modifié relatif aux pouvoirs des préfets, à l'organisation et à l'action des services de l'État dans les régions et les départements ;
- Vu** le décret du Président de la République du 15 février 2022 portant nomination de M. Amaury de SAINT-QUENTIN, préfet hors classe, en qualité de préfet de Corse, préfet de la Corse-du-Sud ;
- Vu** le procès-verbal du 3 mars 2022 d'installation dans ses fonctions de M. Amaury de SAINT-QUENTIN préfet hors classe, en qualité de préfet de Corse, préfet de la Corse-du-Sud ;
- Vu** le décret du Président de la République du 29 août 2019 nommant M. Arnaud GILLET sous-préfet de Sartène ;
- Vu** le décret n° 2021-1140 du 1^{er} septembre 2021 relatif à la direction de la mer et du littoral de Corse ;

- Vu** l'arrêté de la ministre de la transition écologique et de la ministre de la mer, en date du 23 septembre 2021, nommant M. Riyad DJAFFAR directeur de la mer et du littoral de Corse ;
- Vu** la délibération 15/235 AC de l'assemblée de Corse du 02 octobre 2015 portant approbation du PADDUC ;
- Vu** la délibération 15/236 AC de l'assemblée de Corse du 02 octobre 2015 approuvant la liste des espaces terrestres et marins, sites et paysages remarquables ou caractéristiques ;
- Vu** la délibération 15/237 AC de l'assemblée de Corse du 02 octobre 2015 approuvant la carte des vocations des plages et séquences littorales dans lesquelles peuvent être autorisés des aménagements légers ;
- Vu** la demande d'occupation temporaire du domaine public maritime formulée le 24/11/2021 par M. Mosconi Olivier, sur la commune de Conca, plage de Favone ;

CONSIDERANT que la plage de Favone est incluse dans un ensemble qui présente des caractéristiques paysagères de très bonne qualité, une richesse écologique et biologique exceptionnelle ainsi qu'un très fort intérêt géologique, permettant de le qualifier d'espace remarquable et caractéristique du littoral au sens de l'article R121-4 du code de l'urbanisme, espace identifié n°2A83 dans l'annexe 7 du PADDUC ;

CONSIDERANT que la demande porte sur des engins motorisés **type jets-skis**, qui ne figurent pas dans la liste des aménagements autorisés au sens des dispositions de l'article R121-5 du code de l'urbanisme ;

CONSIDERANT que l'activité de jets-skis est de nature à troubler la tranquillité des lieux par des nuisances sonores ;

CONSIDERANT que les formalités de publicité relatives aux demandes d'occupation à vocation économique ont été dûment accomplies ;

Sur proposition du Sous-Préfet de l'arrondissement de Sartène

ARRÊTE

Article 1^{er} - Monsieur MOSCONI Olivier, demeurant Villa Toru Bianca Quartier Livanedda - 20135 Conca, n'est pas autorisé à occuper le domaine public maritime.

Article 2 - Conformément aux dispositions des articles R. 421-1 à R. 421-5 du code de justice administrative, le présent arrêté peut faire l'objet d'un recours contentieux devant le tribunal administratif de Bastia dans le délai de deux mois à compter de sa notification. Le tribunal administratif peut être saisi par l'application « Télérecours citoyens » accessible par le site www.telerecours.fr

Préfecture de la Corse-du-Sud – Palais Lantivy – Cours Napoléon – 20188 Ajaccio cedex 9 – Standard : 04.95.11.12.13
Accueil général ouvert du lundi au vendredi de 8h30 à 11h30 et de 13h30 à 15h30
Adresse électronique : prefecture@corse-du-sud.gouv.fr – www.corse-du-sud.gouv.fr


Facebook : @prefecture2a – Twitter : @Prefet2A

2

Article 3 - Le sous-préfet de Sartène, la directrice régionale des finances publiques et le directeur de la mer et du littoral de Corse sont chargés, chacun en ce qui le concerne, d'assurer l'exécution du présent arrêté, qui sera notifié au pétitionnaire par les soins du directeur de la mer et du littoral de Corse. Les documents seront consultables auprès de la direction de la mer et du littoral de Corse.

Fait à Sartène le 31 mars 2022,

Pour le préfet et par délégation,
Le sous-préfet de Sartène



Arnaud GILLET

Préfecture de la Corse-du-Sud – Palais Lantivy – Cours Napoléon – 20188 Ajaccio cedex 9 – Standard : 04.95.11.12.13

Accueil général ouvert du lundi au vendredi de 8h30 à 11h30 et de 13h30 à 15h30

Adresse électronique : prefecture@corse-du-sud.gouv.fr – www.corse-du-sud.gouv.fr

Facebook : @prefecture2a – Twitter : @Prefet2A

Direction de la mer et du littoral de Corse

2A-2022-03-31-00080

31/03/2022 : M.Arnaud GILLET

2022-018S_MILELLI_Jean-Baptiste_Refus



**PRÉFET
DE LA CORSE-
DU-SUD**

*Liberté
Égalité
Fraternité*

**Direction de la mer
et du littoral de Corse
Service Gestion Intégrée
de la mer et du littoral**

**Arrêté n°
portant refus d'occupation temporaire du domaine public maritime
Dossier n°2022-018S**

**Le Préfet de Corse, préfet de la Corse-du-Sud
Chevalier de la Légion d'honneur
Chevalier de l'Ordre National du Mérite**

- Vu** le code de l'environnement, notamment son article L.321-9 ;
- Vu** le code général de la propriété des personnes publiques (CG3P) ;
- Vu** le code de l'urbanisme ;
- Vu** l'ordonnance n°2017-562 du 19 avril 2017, relative à la propriété des personnes pour le titre d'occupation du domaine public maritime naturel ;
- Vu** la loi 2011-1749 du 05 décembre 2011 relative au plan d'aménagement et de développement durable de la Corse (PADDUC) ;
- Vu** le décret n°70-229 du 17 mars 1970 portant déconcentration administrative en ce qui concerne le domaine public administratif ;
- Vu** le décret n°2004-374 du 29 avril 2004 modifié relatif aux pouvoirs des préfets, à l'organisation et à l'action des services de l'État dans les régions et les départements ;
- Vu** le décret du Président de la République du 15 février 2022 portant nomination de M. Amaury de SAINT-QUENTIN, préfet hors classe, en qualité de préfet de Corse, préfet de la Corse-du-Sud ;
- Vu** le procès-verbal du 3 mars 2022 d'installation dans ses fonctions de M. Amaury de SAINT-QUENTIN préfet hors classe, en qualité de préfet de Corse, préfet de la Corse-du-Sud ;
- Vu** le décret du Président de la République du 29 août 2019 nommant M. Arnaud GILLET sous-préfet de Sartène ;
- Vu** le décret du 23 septembre 1999 portant création de la Réserve Naturelle des Bouches de Bonifacio ;

Préfecture de la Corse-du-Sud – Palais Lantivy – Cours Napoléon – 20188 Ajaccio cedex 9 – Standard : 04.95.11.12.13
Accueil général ouvert du lundi au vendredi de 8h30 à 11h30 et de 13h30 à 15h30
Adresse électronique : prefecture@corse-du-sud.gouv.fr – www.corse-du-sud.gouv.fr

Facebook : @prefecture2a – Twitter : @Prefet2A

1

- Vu** le décret n° 2021-1140 du 1^{er} septembre 2021 relatif à la direction de la mer et du littoral de Corse ;
- Vu** l'arrêté de la ministre de la transition écologique et de la ministre de la mer, en date du 23 septembre 2021, nommant M. Riyad DJAFFAR directeur de la mer et du littoral de Corse ;
- Vu** la délibération 15/235 AC de l'assemblée de Corse du 02 octobre 2015 portant approbation du PADDUC ;
- Vu** la délibération 15/236 AC de l'assemblée de Corse du 02 octobre 2015 approuvant la liste des espaces terrestres et marins, sites et paysages ou caractéristiques ;
- Vu** la délibération 15/237 AC de l'assemblée de Corse du 02 octobre 2015 approuvant la carte des vocations des plages et séquences littorales dans lesquelles peuvent être autorisés des aménagements légers ;
- Vu** la demande d'occupation temporaire du domaine public maritime formulée le 10/12/2021 par M. Milelli Jean-Baptiste, sur la commune de Bonifacio, lieu-dit Tonnara ;
- Vu** le courrier AR n° 1A 186 980 4429 9 de non-renouvellement pour une activité motorisée type jets-skis, dans la Réserve Naturelle des bouches de Bonifacio en date du 19/01/2022 ;
- Vu** le recours gracieux en date du 14/03/2022 ;
- Vu** la consultation du comité consultatif de la RNBB en date du 17/12/2021 ;

CONSIDÉRANT que le lieu-dit la Tonnara, commune de Bonifacio est identifiée dans le PADDUC comme étant une plage à vocation NATURELLE FRÉQUENTÉE ;

CONSIDÉRANT que dans un espace ainsi qualifié, les prescriptions du PADDUC font obstacle à l'installation d'une base nautique incluant des engins motorisés ;

CONSIDÉRANT de plus que la plage de la Tonnara est incluse dans un ensemble qui présente des caractéristiques paysagères de très bonne qualité, une richesse écologique et biologique exceptionnelle ainsi qu'un très fort intérêt géologique, permettant de le qualifier d'espace remarquable et caractéristique du littoral au sens de l'article R121-4 du code de l'urbanisme, espace identifié n°2A55 dans l'annexe 7 du PADDUC ;

CONSIDÉRANT que la demande porte sur des activités nautiques, qui ne figurent pas dans la liste des aménagements autorisés au sens des dispositions de l'article R121-5 du code de l'urbanisme ;

CONSIDÉRANT que l'occupation demandée est située au sein de la Réserve Naturelle des Bouches de Bonifacio ;

CONSIDÉRANT que l'activité de jets-skis est de nature à troubler la tranquillité des lieux par des nuisances sonores ;

CONSIDÉRANT que les formalités de publicité relatives aux demandes d'occupation à vocation économique ont été dûment accomplies ;

Sur proposition du Sous-Préfet de l'arrondissement de Sartène

ARRÊTE

Article 1^{er} - La SARL - Pirate Adventure Corsica, immatriculée au registre de commerce et des sociétés sous le n°449 124 684, représentée par Monsieur MILELLI Jean-Baptiste, demeurant Lieu-dit Nivalaccia route de Scapetto - 20114 Figari, n'est pas autorisée à occuper le domaine public maritime.


Article 2 - Conformément aux dispositions des articles R. 421-1 à R. 421-5 du code de justice administrative, le présent arrêté peut faire l'objet d'un recours contentieux devant le tribunal administratif de Bastia dans le délai de deux mois à compter de sa notification. Le tribunal administratif peut être saisi par l'application « Télérecours citoyens » accessible par le site www.telerecours.fr

Article 3 - Le sous-préfet de Sartène, la directrice régionale des finances publiques et le directeur de la mer et du littoral de Corse sont chargés, chacun en ce qui le concerne, d'assurer l'exécution du présent arrêté, qui sera notifié au pétitionnaire par les soins du directeur de la mer et du littoral de Corse. Les documents seront consultables auprès de la direction de la mer et du littoral de Corse.

Fait à Sartène, le 31 mars 2022,

Pour le préfet et par délégation

Le sous-préfet de Sartène

A blue ink signature consisting of a large, stylized loop followed by a horizontal line extending to the right.

Arnaud GILLET

Direction de la mer et du littoral de Corse

2A-2022-03-31-00081

31/03/2022 : M.Arnaud GILLET

2022-025S_MARCELLESI_Guillaume-Roger_Refus



**PRÉFET
DE LA CORSE-
DU-SUD**

*Liberté
Égalité
Fraternité*

**Direction de la mer
et du littoral de Corse
Service Gestion Intégrée
de la mer et du littoral**

**Arrêté n°
portant refus d'occupation temporaire du domaine public maritime
Dossier n°2022-025S**

**Le Préfet de Corse, préfet de la Corse-du-Sud
Chevalier de la Légion d'honneur
Chevalier de l'Ordre National du Mérite**

- Vu** le code de l'environnement, notamment son article L.321-9 ;
- Vu** le code général de la propriété des personnes publiques (CG3P) ;
- Vu** le code de l'urbanisme ;
- Vu** l'ordonnance n°2017-562 du 19 avril 2017, relative à la propriété des personnes pour le titre d'occupation du domaine public maritime naturel ;
- Vu** la loi 2011-1749 du 05 décembre 2011 relative au plan d'aménagement et de développement durable de la Corse (PADDUC) ;
- Vu** le décret n°70-229 du 17 mars 1970 portant déconcentration administrative en ce qui concerne le domaine public administratif ;
- Vu** le décret n°2004-374 du 29 avril 2004 modifié relatif aux pouvoirs des préfets, à l'organisation et à l'action des services de l'État dans les régions et les départements ;
- Vu** le décret du Président de la République du 15 février 2022 portant nomination de M. Amaury de SAINT-QUENTIN, préfet hors classe, en qualité de préfet de Corse, préfet de la Corse-du-Sud ;
- Vu** le procès-verbal du 3 mars 2022 d'installation dans ses fonctions de M. Amaury de SAINT-QUENTIN préfet hors classe, en qualité de préfet de Corse, préfet de la Corse-du-Sud ;
- Vu** le décret du Président de la République du 29 août 2019 nommant M. Arnaud GILLET sous-préfet de Sartène ;
- Vu** le décret n° 2021-1140 du 1^{er} septembre 2021 relatif à la direction de la mer et du littoral de Corse ;

Préfecture de la Corse-du-Sud – Palais Lantivy – Cours Napoléon – 20188 Ajaccio cedex 9 – Standard : 04.95.11.12.13
Accueil général ouvert du lundi au vendredi de 8h30 à 11h30 et de 13h30 à 15h30
Adresse électronique : prefecture@corse-du-sud.gouv.fr – www.corse-du-sud.gouv.fr

Facebook : @prefecture2a – Twitter : @Prefet2A

1

- Vu** l'arrêté de la ministre de la transition écologique et de la ministre de la mer, en date du 23 septembre 2021, nommant M. Riyad DJAFFAR directeur de la mer et du littoral de Corse ;
- Vu** la délibération 15/235 AC de l'assemblée de Corse du 02 octobre 2015 portant approbation du PADDUC ;
- Vu** la délibération 15/236 AC de l'assemblée de Corse du 02 octobre 2015 approuvant la liste des espaces terrestres et marins, sites et paysages remarquables ou caractéristiques ;
- Vu** la délibération 15/237 AC de l'assemblée de Corse du 02 octobre 2015 approuvant la carte des vocations des plages et séquences littorales dans lesquelles peuvent être autorisés des aménagements légers ;
- Vu** la demande d'occupation temporaire du domaine public maritime formulée le 13/12/2021 par M. Marcellesi Guillaume-Roger, sur la commune de Porto-Vecchio, plage de Ziglione ;

CONSIDÉRANT que la plage de Ziglione, commune de Porto-Vecchio est identifiée dans le PADDUC comme étant une plage à vocation SEMI-URBAINE ;

CONSIDÉRANT que l'activité projetée, à savoir un ponton **non démontable**, n'est pas compatible avec la vocation de la plage ainsi définie ;

CONSIDÉRANT que les prescriptions de l'annexe 6 livre II du PADDUC, valant schéma de mise en valeur de la mer, font obstacle à l'installation d'une activité **non démontable**, sur une plage SEMI-URBAINE ;

CONSIDÉRANT que le domaine public maritime n'a pas vocation à recevoir des installations permanentes non démontables, objet de la présente demande ;

CONSIDÉRANT que les formalités de publicité relatives aux demandes d'occupation à vocation économique ont été dûment accomplies ;

Sur proposition du Sous-Préfet de l'arrondissement de Sartène

ARRÊTE

Article 1^{er} - La SARL - Azur Privilèges, immatriculée au registre de commerce et des sociétés sous le n°518 969 258, représentée par Monsieur Marcellesi Guillaume-Roger, demeurant Lieu-dit U Benista Avenue Georges Pompidou - 20137 Porto-Vecchio, n'est pas autorisé à occuper le domaine public maritime.

Article 2 - Conformément aux dispositions des articles R. 421-1 à R. 421-5 du code de justice administrative, le présent arrêté peut faire l'objet d'un recours contentieux devant le tribunal administratif de Bastia dans le délai de deux mois à compter de sa notification. Le tribunal administratif peut être saisi par l'application « Télérecours citoyens » accessible par le site www.telerecours.fr

Préfecture de la Corse-du-Sud – Palais Lantivy – Cours Napoléon – 20188 Ajaccio cedex 9 – Standard : 04.95.11.12.13
Accueil général ouvert du lundi au vendredi de 8h30 à 11h30 et de 13h30 à 15h30
Adresse électronique : prefecture@corse-du-sud.gouv.fr – www.corse-du-sud.gouv.fr

Facebook : @prefecture2a – Twitter : @Prefet2A


2

Article 3 – Le sous-préfet de Sartène, la directrice régionale des finances publiques et le directeur de la mer et du littoral de Corse sont chargés, chacun en ce qui le concerne, d'assurer l'exécution du présent arrêté, qui sera notifié au pétitionnaire par les soins du directeur de la mer et du littoral de Corse. Les documents seront consultables auprès de la direction de la mer et du littoral de Corse.

Fait à Sartène le 31 mars 2022,

Pour le préfet et par délégation

Le sous-préfet de Sartène

A blue ink signature consisting of a large loop on the left and a horizontal line extending to the right.

Arnaud GILLET

Préfecture de la Corse-du-Sud – Palais Lantivy – Cours Napoléon – 20188 Ajaccio cedex 9 – Standard : 04.95.11.12.13

Accueil général ouvert du lundi au vendredi de 8h30 à 11h30 et de 13h30 à 15h30

Adresse électronique : prefecture@corse-du-sud.gouv.fr – www.corse-du-sud.gouv.fr

Facebook : @prefecture2a – Twitter : @Prefet2A

Direction de la mer et du littoral de Corse

2A-2022-03-31-00082

31/03/2022 : M.Arnaud GILLET

2022-028S_NICOLAI_Jean-Baptiste_Refus

**Arrêté n°
portant refus d'occupation temporaire du domaine public maritime
Dossier n°2022-028S**

**Le Préfet de Corse, préfet de la Corse-du-Sud
Chevalier de la Légion d'honneur
Chevalier de l'Ordre National du Mérite**

- Vu** le code de l'environnement, notamment son article L.321-9 ;
- Vu** le code général de la propriété des personnes publiques (CG3P) ;
- Vu** le code de l'urbanisme ;
- Vu** l'ordonnance n°2017-562 du 19 avril 2017, relative à la propriété des personnes pour le titre d'occupation du domaine public maritime naturel ;
- Vu** la loi 2011-1749 du 05 décembre 2011 relative au plan d'aménagement et de développement durable de la Corse (PADDUC) ;
- Vu** le décret n°70-229 du 17 mars 1970 portant déconcentration administrative en ce qui concerne le domaine public administratif ;
- Vu** le décret n°2004-374 du 29 avril 2004 modifié relatif aux pouvoirs des préfets, à l'organisation et à l'action des services de l'État dans les régions et les départements ;
- Vu** le décret du Président de la République du 15 février 2022 portant nomination de M. Amaury de SAINT-QUENTIN, préfet hors classe, en qualité de préfet de Corse, préfet de la Corse-du-Sud ;
- Vu** le procès-verbal du 3 mars 2022 d'installation dans ses fonctions de M. Amaury de SAINT-QUENTIN préfet hors classe, en qualité de préfet de Corse, préfet de la Corse-du-Sud ;
- Vu** le décret du Président de la République du 29 août 2019 nommant M. Arnaud GILLET sous-préfet de Sartène ;
- Vu** le décret n° 2021-1140 du 1^{er} septembre 2021 relatif à la direction de la mer et du littoral de Corse ;

- Vu** l'arrêté de la ministre de la transition écologique et de la ministre de la mer, en date du 23 septembre 2021, nommant M. Riyad DJAFFAR directeur de la mer et du littoral de Corse ;
- Vu** la délibération 15/235 AC de l'assemblée de Corse du 02 octobre 2015 portant approbation du PADDUC ;
- Vu** la délibération 15/236 AC de l'assemblée de Corse du 02 octobre 2015 approuvant la liste des espaces terrestres et marins, sites et paysages remarquables ou caractéristiques ;
- Vu** la délibération 15/237 AC de l'assemblée de Corse du 02 octobre 2015 approuvant la carte des vocations des plages et séquences littorales dans lesquelles peuvent être autorisés des aménagements légers ;
- Vu** la demande d'occupation temporaire du domaine public maritime formulée le 15/12/2021 par M. Nicolaï Jean-Baptiste, sur la commune de Bonifacio, plage de Maora ;
- Vu** l'avis **défavorable** de la mairie en date du 17/01/2022 ;

CONSIDÉRANT que la plage de Maora, commune de Bonifacio est identifiée dans le PADDUC comme étant une plage à vocation « NATURELLE FRÉQUENTÉE » ;

CONSIDÉRANT que dans un espace ainsi qualifié, les prescriptions du PADDUC font obstacle à l'occupation demandée sous sa forme actuelle ;

CONSIDÉRANT de plus que la plage de Maora est incluse dans un ensemble qui présente des caractéristiques paysagères de très bonne qualité, une richesse écologique et biologique exceptionnelle ainsi qu'un très fort intérêt géologique, permettant de le qualifier d'espace remarquable et caractéristique du littoral au sens de l'article R121-4 du code de l'urbanisme, espace identifié n°2A62 dans l'annexe 7 du PADDUC ;

CONSIDÉRANT que la demande porte sur des activités, qui ne figurent pas dans la liste des aménagements autorisés au sens des dispositions de l'article R121-5 du code de l'urbanisme ;

CONSIDÉRANT que les formalités de publicité relatives aux demandes d'occupation à vocation économique ont été dûment accomplies ;

Sur proposition du Sous-Préfet de l'arrondissement de Sartène

ARRÊTE

Article 1^{er} - La SAS - Pianottoli Diving, immatriculée au registre de commerce et des sociétés sous le n°533 387 585, représentée par Monsieur NICOLAÏ Jean-Baptiste, demeurant Arbitro Piano San Gavinu - 20100 Giuncheto, n'est pas autorisée à occuper le domaine public maritime.

Préfecture de la Corse-du-Sud – Palais Lantivy – Cours Napoléon – 20188 Ajaccio cedex 9 – Standard : 04.95.11.12.13
 Accueil général ouvert du lundi au vendredi de 8h30 à 11h30 et de 13h30 à 15h30
 Adresse électronique : prefecture@corse-du-sud.gouv.fr – www.corse-du-sud.gouv.fr

Facebook : @prefecture2a – Twitter : @Prefet2A

2


Article 2 - Conformément aux dispositions des articles R. 421-1 à R. 421-5 du code de justice administrative, le présent arrêté peut faire l'objet d'un recours contentieux devant le tribunal administratif de Bastia dans le délai de deux mois à compter de sa notification. Le tribunal administratif peut être saisi par l'application « Télérecours citoyens » accessible par le site www.telerecours.fr

Article 3 - Le sous-préfet de Sartène, la directrice régionale des finances publiques et le directeur de la mer et du littoral de Corse sont chargés, chacun en ce qui le concerne, d'assurer l'exécution du présent arrêté, qui sera notifié au pétitionnaire par les soins du directeur de la mer et du littoral de Corse. Les documents seront consultables auprès de la direction de la mer et du littoral de Corse.

Fait à Sartène, le 31 mars 2022,

Pour le préfet et par délégation

Le sous-préfet de Sartène

A blue ink signature consisting of a large loop followed by a horizontal line extending to the right.

Arnaud GILLET

Direction de la mer et du littoral de Corse

2A-2022-03-31-00038

31/03/2022 : M.Arnaud GILLET

2022-056S VENET Nadège Arrêté Plan

**Arrêté n°
portant autorisation d'occupation du domaine public maritime
Dossier n° 2022-056S**

**Le Préfet de Corse, préfet de la Corse-du-Sud
Chevalier de la Légion d'honneur
Chevalier de l'Ordre National du Mérite**

- Vu** le code de l'environnement, notamment son article L.321-9 ;
- Vu** le code général de la propriété des personnes publiques (CG3P) ;
- Vu** le code de l'urbanisme ;
- Vu** l'ordonnance n°2017-562 du 19 avril 2017, relative à la propriété des personnes pour le titre d'occupation du domaine public maritime naturel ;
- Vu** la loi 2011-1749 du 05 décembre 2011 relative au plan d'aménagement et de développement durable de la Corse (PADDUC) ;
- Vu** la loi 2021-1465 du 10 novembre 2021 portant diverses disposition de vigilance sanitaire ;
- Vu** le décret n°70-229 du 17 mars 1970 portant déconcentration administrative en ce qui concerne le domaine public administratif ;
- Vu** le décret n°2004-374 du 29 avril 2004 modifié relatif aux pouvoirs des préfets, à l'organisation et à l'action des services de l'État dans les régions et les départements ;
- Vu** le décret du Président de la République du 15 février 2022 portant nomination de M. Amaury de SAINT-QUENTIN, préfet hors classe, en qualité de préfet de Corse, préfet de la Corse-du-Sud ;
- Vu** le procès-verbal du 3 mars 2022 d'installation dans ses fonctions de M. Amaury de SAINT-QUENTIN préfet hors classe, en qualité de préfet de Corse, préfet de la Corse-du-Sud ;

- Vu** le décret du Président de la République du 29 août 2019 nommant M. Arnaud GILLET sous-préfet de Sartène ;
- Vu** le décret n° 2021-1140 du 1^{er} septembre 2021 relatif à la direction de la mer et du littoral de Corse ;
- Vu** l'arrêté de la ministre de la transition écologique et de la ministre de la mer, en date du 23 septembre 2021, nommant M. Riyad DJAFFAR directeur de la mer et du littoral de Corse ;
- Vu** la délibération 15/235 AC de l'assemblée de Corse du 02 octobre 2015 portant approbation du PADDUC ;
- Vu** la délibération 15/236 AC de l'assemblée de Corse du 02 octobre 2015 approuvant la liste des espaces terrestres et marins, sites et paysages remarquables ou caractéristiques ;
- Vu** la délibération 15/237 AC de l'assemblée de Corse du 02 octobre 2015 approuvant la carte des vocations des plages et séquences littorales dans lesquelles peuvent être autorisés des aménagements légers ;
- Vu** la demande d'occupation temporaire du domaine public maritime formulée le 13/01/2022 par Mme Venet Nadège, sur la commune de LECCI, plage de TRAMULIMACCHIA ;
- Vu** la consultation du maire en date du 14/01/2022 ;

CONSIDERANT que la plage de Tramulimacchia, commune de Lecci est identifiée dans le PADDUC comme étant une plage à vocation NATURELLE FREQUENTEE ;

CONSIDERANT que l'occupation demandée ne fait pas obstacle aux usages correspondant à l'affectation des immeubles du domaine public maritime sur le site considéré ;

CONSIDERANT que l'accès libre et gratuit à la plage par le public est maintenu, hormis pour ce qui concerne l'utilisation des équipements et services que le pétitionnaire entend mettre à disposition des usagers sous certaines conditions ;

CONSIDERANT que les formalités de publicité relatives aux demandes d'occupation à vocation économique ont été dûment accomplies ;

Sur proposition du Sous-préfet de l'arrondissement de Sartène

ARRETE

Préfecture de la Corse-du-Sud – Palais Lantivy – Cours Napoléon – 20188 Ajaccio cedex 9 – Standard : 04.95.11.12.13

Accueil général ouvert du lundi au vendredi de 8h30 à 11h30 et de 13h30 à 15h30

Adresse électronique : prefecture@corse-du-sud.gouv.fr – www.corse-du-sud.gouv.fr

Facebook : @prefecture2a – Twitter : @Prefet2A

Article 1^{er} - Bénéficiaire de l'autorisation

L'Association - Ecole de voile Tramulimacchia, SIRET n°538 414 269 00013, représentée par Madame VENET Nadège, demeurant Quartier Renajolo Muratello - 20137 Porto Vecchio, ci-après désignée par le terme « bénéficiaire », est autorisée à occuper le domaine public maritime suivant les conditions du présent arrêté.

Article 2 - Objet de l'autorisation

Le bénéficiaire est autorisé à implanter et maintenir les ouvrages et équipements décrits ci-après, sur la commune de Lecci lieu-dit Tramulimacchia pour un centre de loisirs nautiques. L'occupation est circonscrite à la zone figurant au plan annexé, pour une surface de 115 m² servant d'assiette à :

- un local démontable d'une superficie de 27 m²;
 - un stockage sur sable de 73 m², pour 10 engins non motorisés ;
 - un stockage en mer de 15 m², pour 3 engins motorisés (**de sécurité**) et 3 corps-morts ;
- Coordonnées GPS : 41°37'16.71"N / 09°20'10.83"E

La présente autorisation a pour seul objet de mettre des immeubles du domaine public maritime à disposition du bénéficiaire, lequel est tenu d'obtenir les autres autorisations administratives nécessaires, le cas échéant, à raison de la nature des ouvrages réalisés, des équipements utilisés, et des activités pratiquées.

Sur le lieu de l'occupation, le bénéficiaire affiche le présent arrêté et le plan d'implantation à l'attention des usagers. Lorsque le bénéficiaire promeut ses activités via un site internet, il rend librement consultables ces documents par des liens accessibles directement sur la page d'accueil du site. **L'accès à la plage doit rester public.**

Article 3 - Durée de l'autorisation

L'autorisation est valable du 01/04/2022 au 30/09/2022 dans les conditions fixées par le présent arrêté.

Cette durée inclut le montage des ouvrages et équipements prévus, leur utilisation, puis leur démontage et leur enlèvement.

Article 4 - Nature de l'autorisation

La présente autorisation est précaire et révocable, conformément aux articles L.2122 et L.2122-3 du code général de la propriété des personnes publiques.

Elle n'est pas constitutive de droits réels.

Elle exclut la tacite reconduction.

Elle est strictement personnelle, et ne peut donc faire l'objet d'une cession au bénéfice d'une tierce personne. Les ouvrages et équipements autorisés ne peuvent être ni loués, ni vendus, et ne peuvent être utilisés comme support publicitaire.

Le titulaire peut assortir l'usage de certains équipements d'une rémunération. Dans ce cas, les tarifs sont affichés et visibles par les usagers du domaine public maritime.

Si le site de l'occupation devait faire l'objet d'une concession au profit de la commune dont elle dépend avant la fin de la présente autorisation, cette dernière, cesserait de plein droit à la date de l'entrée en vigueur de ladite concession, conformément aux dispositions prévues à l'article L.2124-4 du code général de la propriété des personnes publiques.

Article 5 - Clauses financières - redevance domaniale

En contrepartie de l'occupation privative du domaine public ainsi que des avantages de toute nature procurés par l'utilisation du bien, l'occupant s'acquittera d'une redevance d'occupation du domaine public dont le montant a été déterminé conformément aux principes énoncés aux articles L 2125-1 et L 2125-3 du CG3P.

La présente autorisation d'occuper le domaine public est conclue moyennant le paiement d'une redevance d'un montant annuel de 3 426,00 euros.

La redevance est payable par terme annuel et d'avance dès signature de la présente autorisation à la caisse de la Direction Régionale des Finances Publiques de Corse et du département de la Corse-du-Sud.

Article 6 - Entretien et travaux durant l'autorisation

Le bénéficiaire entretient à ses frais et risques les ouvrages et équipements sur le lieu de l'occupation.

Conformément à l'article L. 321-9 du code de l'environnement, il est rappelé que la circulation de véhicules à moteur pour le compte du bénéficiaire n'est pas autorisée sur le domaine public maritime.

Par conséquent pour l'implantation des ouvrages, l'installation des équipements, leur maintenance, leur protection ou encore leur exploitation courante, aucune intervention de véhicule de chantier n'est autorisée. Toutefois, le bénéficiaire peut formuler une demande au Préfet afin que soient autorisées les interventions et travaux nécessaires à la sécurité du site et de ses usagers.

Le Préfet peut prendre ou imposer toutes mesures indispensables à la conservation du domaine public maritime, y compris sur le lieu de l'occupation, sans que le bénéficiaire puisse se prévaloir d'une indemnité.

Article 7 - Accès et usage des ouvrages et équipements sur le lieu de l'occupation

Le bénéficiaire est tenu de conserver le libre accès du public au domaine public maritime, quelles que soient les conditions de son occupation.

Il ne peut en aucun cas entraver la libre circulation du public, hormis à l'intérieur du périmètre de l'occupation qui lui est consentie par le présent arrêté, à raison de la nature des activités dont il a la responsabilité. Il peut soumettre l'usage de certains de ses équipements à un règlement intérieur, au versement d'une caution, ou encore à une rémunération. Dans ce cas, le règlement intérieur, le montant des cautions, et les tarifs en vigueur sont affichés à l'attention du public. Lorsque le bénéficiaire promeut ses activités via un site internet, il y rend librement consultables ces informations.

Aucun ouvrage ni équipement ne sera positionné à moins de 3 mètres du rivage de la mer afin de préserver la circulation en toute sécurité du public sur la plage.

Tout affichage de conditions limitant l'accès à la plage par le public, ou la restriction d'usages hors du périmètre de l'occupation est interdit. En aucun cas les ouvrages, équipements, documents de promotion y compris électroniques, ou encore affichages

publicitaires, se rapportant à l'occupation qui fait l'objet du présent arrêté, ne doivent porter la mention d'un accès ou d'un usage privés du domaine public maritime.

Le bénéficiaire matérialise les limites de l'emplacement attribué sur une hauteur minimale de 50 cm, de telle manière que les espaces dont l'usage est soumis aux conditions d'exploitation fixées par le bénéficiaire soient clairement identifiées. Les installations sont ainsi circonscrites par un moyen tel que brise-vue, ruban, ou canisse. Dans tous les cas, ce moyen doit être assujéti au sol de telle manière qu'il ne puisse pas être déplacé involontairement par les usagers du site.

Article 8 - Dispositions diverses

Les divers matériels utilisés ou exploités devront être conformes aux normes exigées dans chaque branche professionnelle d'activité et satisfaire notamment aux conditions d'hygiène et de sécurité en vigueur.

En cas d'alerte Météo France de vigilance de vague submersion (VVS) le titulaire est tenu de se référer et de suivre les préconisations présentes dans le plan de sauvegarde communal.

Article 9 - Prescriptions Natura 2000

Le bénéficiaire dont l'occupation est située dans le périmètre d'influence d'un site Natura 2000 applique les prescriptions particulières établies par l'autorité environnementale, et jointes, le cas échéant, en annexe du présent arrêté.

Article 10 - Accès des agents de contrôle

Les agents chargés de la police de la conservation du domaine public maritime doivent pouvoir librement accéder en tout temps à toute partie de l'occupation, sur simple information verbale.

Article 11 - Fin de l'autorisation

La présente autorisation pourra être abrogée sans préjudice, s'il y a lieu, des poursuites pour contravention de grande voirie.

L'abrogation pourra notamment être prononcée :

- en cas d'occupation ou d'usage du domaine public maritime non-conforme à tout ou partie du présent arrêté ;
- à la demande de la directrice régionale des finances publiques, en cas d'inexécution d'une des clauses ou conditions financières du présent arrêté ;
- en cas de faillite du bénéficiaire ;
- à tout moment à la demande du bénéficiaire, en adressant au Préfet une demande motivée avec un courrier en accusé réception.

Article 12 - Fin de l'occupation

Préfecture de la Corse-du-Sud – Palais Lantivy – Cours Napoléon – 20188 Ajaccio cedex 9 – Standard : 04.95.11.12.13

Accueil général ouvert du lundi au vendredi de 8h30 à 11h30 et de 13h30 à 15h30

Adresse électronique : prefecture@corse-du-sud.gouv.fr – www.corse-du-sud.gouv.fr

Facebook : @prefecture2a – Twitter : @Prefet2A

A l'échéance de la période d'occupation autorisée ou en cas d'abrogation, et sauf demande expresse contraire de l'administration, les ouvrages et équipements existants sur la dépendance domaniale sont retirés.

Dans le cas où le bénéficiaire a été autorisé à occuper des ouvrages déjà réalisés, la démolition s'applique aux ouvrages précédemment réalisés, comme à celles éventuellement édifiées par le bénéficiaire.

Article 13 - Remise en état du site

Le bénéficiaire informe par courrier postal avec accusé de réception l'autorité gestionnaire du domaine public maritime, à la fin de chaque période effective d'occupation, de la remise des lieux en leur état primitif.

L'autorité gestionnaire du domaine public maritime peut exiger la réalisation d'un constat contradictoire dans un délai d'un mois après réception du courrier. A défaut d'avoir informé l'administration de la remise des lieux en leur état primitif, les réparations et sanctions motivées par la dégradation du domaine public maritime sur le site de l'occupation incomberont au bénéficiaire.

Le présent article est applicable également en cas de retrait ou de cessation de l'autorisation avant terme.

Article 14 - Renouvellement ou modification de l'autorisation

Le bénéficiaire adresse toute demande de renouvellement ou de modification de la présente autorisation au minimum **cinq mois** avant le début de la période d'occupation du domaine public maritime.

A défaut, le renouvellement ou la modification ne pourra être autorisé.

Est entendu par le terme modification :

- tout changement de superficie ou de période d'occupation ;
- l'usage d'équipement, la réalisation ou la modification d'ouvrages qui ne sont pas pris en compte à l'article 2 du présent arrêté ;
- un changement d'adresse du bénéficiaire ;
un changement de la raison sociale ou encore du siège social de la structure qu'il représente.

Article 15 - Responsabilités et assurances

Le bénéficiaire est tenu seul responsable des accidents ou dommages résultant, sur le lieu de l'occupation, de la réalisation et de l'exploitation des ouvrages et équipements.

Il contracte les assurances couvrant les dommages correspondants, et, en cas de modification des contrats, transmet au gestionnaire du domaine public maritime les documents attestant de la couverture effective.

Le bénéficiaire rend compte à l'autorité gestionnaire de tout dommage qu'il a causé au domaine public maritime. Il n'effectue aucune réparation en l'absence de prescription de l'autorité compétente.

Préfecture de la Corse-du-Sud – Palais Lantivy – Cours Napoléon – 20188 Ajaccio cedex 9 – Standard : 04.95.11.12.13

Accueil général ouvert du lundi au vendredi de 8h30 à 11h30 et de 13h30 à 15h30

Adresse électronique : prefecture@corse-du-sud.gouv.fr – www.corse-du-sud.gouv.fr

Facebook : @prefecture2a – Twitter : @Prefet2A

Le bénéficiaire ne peut réclamer d'indemnité à l'encontre de l'État en cas de modification de la configuration des lieux par rapport à celle existante le jour de la signature du présent arrêté.

En aucun cas le bénéficiaire ne pourra tenir l'État responsable des dommages et dégradations causés du fait de l'occupation consentie sur le domaine public maritime.

Article 16 - Voies et délais de recours

Conformément aux dispositions des articles R. 421-1 à R. 421-5 du code de justice administrative, le présent arrêté peut faire l'objet d'un recours contentieux devant le tribunal administratif de Bastia dans le délai de deux mois à compter de sa notification. Le tribunal administratif peut être saisi par l'application « Télérecours citoyens » accessible par le site www.telerecours.fr


Article 17 - Notification & publicité du présent arrêté

Le sous-préfet de Sartène, la directrice régionale des finances publiques et le directeur de la mer et du littoral de Corse sont chargés, chacun en ce qui le concerne, d'assurer l'exécution du présent arrêté, qui sera notifié au pétitionnaire par les soins du directeur de la mer et du littoral de Corse. Les documents seront consultables auprès de la direction de la mer et du littoral de Corse.


Fait à Sartène, le 31 mars 2022

Pour le préfet et par délégation

Le sous-préfet de Sartène

A blue ink signature consisting of a large loop followed by a horizontal line extending to the right.

Arnaud GILLET



**Local démontable
27 m²**

**Stockage sur sable
73 m²
10 engins non motorisés**

**Stockage en mer 15 m²
3 vis à sable
3 engins motorisés de sécurité**

**2022-056S
VENET Nadège
Associaton Tramulimacchia Ecole de Voile
Tramulimacchia, LECCI**

Direction de la mer et du littoral de Corse

2A-2022-03-31-00039

31/03/2022 : M.Arnaud GILLET

2022-058S LUCIANI Stéphan Arrêté Plan

**Arrêté n°
portant autorisation d'occupation du domaine public maritime
Dossier n° 2022-058S**

**Le Préfet de Corse, préfet de la Corse-du-Sud
Chevalier de la Légion d'honneur
Chevalier de l'Ordre National du Mérite**

- Vu** le code de l'environnement, notamment son article L.321-9 ;
- Vu** le code général de la propriété des personnes publiques (CG3P) ;
- Vu** le code de l'urbanisme ;
- Vu** l'ordonnance n°2017-562 du 19 avril 2017, relative à la propriété des personnes pour le titre d'occupation du domaine public maritime naturel ;
- Vu** la loi 2011-1749 du 05 décembre 2011 relative au plan d'aménagement et de développement durable de la Corse (PADDUC) ;
- Vu** la loi 2021-1465 du 10 novembre 2021 portant diverses disposition de vigilance sanitaire ;
- Vu** le décret n°70-229 du 17 mars 1970 portant déconcentration administrative en ce qui concerne le domaine public administratif ;
- Vu** le décret n°2004-374 du 29 avril 2004 modifié relatif aux pouvoirs des préfets, à l'organisation et à l'action des services de l'État dans les régions et les départements ;
- Vu** le décret du Président de la République du 15 février 2022 portant nomination de M. Amaury de SAINT-QUENTIN, préfet hors classe, en qualité de préfet de Corse, préfet de la Corse-du-Sud ;
- Vu** le procès-verbal du 3 mars 2022 d'installation dans ses fonctions de M. Amaury de SAINT-QUENTIN préfet hors classe, en qualité de préfet de Corse, préfet de la Corse-du-Sud ;

- Vu** le décret du 23 septembre 1999 portant création de la Réserve Naturelle des Bouches de Bonifacio ;
- Vu** le décret du Président de la République du 29 août 2019 nommant M. Arnaud GILLET sous-préfet de Sartène ;
- Vu** le décret n° 2021-1140 du 1^{er} septembre 2021 relatif à la direction de la mer et du littoral de Corse ;
- Vu** l'arrêté de la ministre de la transition écologique et de la ministre de la mer, en date du 23 septembre 2021, nommant M. Riyad DJAFFAR directeur de la mer et du littoral de Corse ;
- Vu** la délibération 15/235 AC de l'assemblée de Corse du 02 octobre 2015 portant approbation du PADDUC ;
- Vu** la délibération 15/236 AC de l'assemblée de Corse du 02 octobre 2015 approuvant la liste des espaces terrestres et marins, sites et paysages remarquables ou caractéristiques ;
- Vu** la délibération 15/237 AC de l'assemblée de Corse du 02 octobre 2015 approuvant la carte des vocations des plages et séquences littorales dans lesquelles peuvent être autorisés des aménagements légers ;
- Vu** la demande d'occupation temporaire du domaine public maritime formulée le 14/01/2022 par M. Luciani Stéphan, sur la commune de Bonifacio, plage de Rondinara ;
- Vu** l'avis **favorable à l'identique** du maire en date du 17/01/2022 ;
- Vu** la consultation du comité consultatif de la RNBB en date du 14/01/2022,

CONSIDERANT que la plage de Rondinara, commune de Bonifacio est identifiée dans le PADDUC comme étant une plage à vocation NATURELLE FREQUENTEE ;

CONSIDERANT que l'occupation demandée ne fait pas obstacle aux usages correspondant à l'affectation des immeubles du domaine public maritime sur le site considéré ;

CONSIDERANT que l'accès libre et gratuit à la plage par le public est maintenu, hormis pour ce qui concerne l'utilisation des équipements et services que le pétitionnaire entend mettre à disposition des usagers sous certaines conditions ;

CONSIDERANT que les formalités de publicité relatives aux demandes d'occupation à vocation économique ont été dûment accomplies ;

Sur proposition du Sous-préfet de l'arrondissement de Sartène

Préfecture de la Corse-du-Sud – Palais Lantivy – Cours Napoléon – 20188 Ajaccio cedex 9 – Standard : 04.95.11.12.13

Accueil général ouvert du lundi au vendredi de 8h30 à 11h30 et de 13h30 à 15h30

Adresse électronique : prefecture@corse-du-sud.gouv.fr – www.corse-du-sud.gouv.fr

Facebook : @prefecture2a – Twitter : @Prefet2A

ARRETE

Article 1^{er} - Bénéficiaire de l'autorisation

La SA - Rondinara Loisirs, immatriculée au registre de commerce et des sociétés sous le n°343 148 276, représentée par Monsieur LUCIANI Stephan, demeurant Lieu-dit Suartone - 20169 Bonifacio, ci-après désigné par le terme « bénéficiaire », est autorisé à occuper le domaine public maritime suivant les conditions du présent arrêté.

Article 2 - Objet de l'autorisation

Le bénéficiaire est autorisé à implanter et maintenir les ouvrages et équipements décrits ci-après, sur la commune de Bonifacio lieu-dit Rondinara pour des loisirs nautiques. L'occupation est circonscrite à la zone figurant au plan annexé, pour une surface de 183 m² servant d'assiette à :

- un stockage sur sable d'une superficie de 80 m², pour 10 engins **non motorisés** ;
- un ponton flottant d'une superficie de 63 m² ;
- un stockage en mer d'une superficie de 40 m² ;

Coordonnées GPS : 41°28'23.00''N / 09°15'47.00''E

La présente autorisation a pour seul objet de mettre des immeubles du domaine public maritime à disposition du bénéficiaire, lequel est tenu d'obtenir les autres autorisations administratives nécessaires, le cas échéant, à raison de la nature des ouvrages réalisés, des équipements utilisés, et des activités pratiquées.

Sur le lieu de l'occupation, le bénéficiaire affiche le présent arrêté et le plan d'implantation à l'attention des usagers. Lorsque le bénéficiaire promeut ses activités via un site internet, il rend librement consultables ces documents par des liens accessibles directement sur la page d'accueil du site. **L'accès à la plage doit rester public.**

Article 3 - Durée de l'autorisation

L'autorisation est valable du 01/05/2022 au 31/10/2022 dans les conditions fixées par le présent arrêté.

Cette durée inclut le montage des ouvrages et équipements prévus, leur utilisation, puis leur démontage et leur enlèvement.

Article 4 - Nature de l'autorisation

La présente autorisation est précaire et révocable, conformément aux articles L.2122 et L.2122-3 du code général de la propriété des personnes publiques.

Elle n'est pas constitutive de droits réels.

Elle exclut la tacite reconduction.

Elle est strictement personnelle, et ne peut donc faire l'objet d'une cession au bénéfice d'une tierce personne. Les ouvrages et équipements autorisés ne peuvent être ni loués, ni vendus, et ne peuvent être utilisés comme support publicitaire.

Le titulaire peut assortir l'usage de certains équipements d'une rémunération. Dans ce cas, les tarifs sont affichés et visibles par les usagers du domaine public maritime.

Si le site de l'occupation devait faire l'objet d'une concession au profit de la commune dont elle dépend avant la fin de la présente autorisation, cette dernière, cesserait de plein droit à la date de l'entrée en vigueur de ladite concession, conformément aux

dispositions prévues à l'article L.2124-4 du code général de la propriété des personnes publiques.

Article 5 - Clauses financières - redevance domaniale

En contrepartie de l'occupation privative du domaine public ainsi que des avantages de toute nature procurés par l'utilisation du bien, l'occupant s'acquittera d'une redevance d'occupation du domaine public dont le montant a été déterminé conformément aux principes énoncés aux articles L 2125-1 et L 2125-3 du CG3P.

La présente autorisation d'occuper le domaine public est conclue moyennant le paiement d'une redevance d'un montant annuel de 4 162,00 euros.

La redevance est payable par terme annuel et d'avance dès signature de la présente autorisation à la caisse de la Direction Régionale des Finances Publiques de Corse et du département de la Corse-du-Sud.

Article 6 - Entretien et travaux durant l'autorisation

Le bénéficiaire entretient à ses frais et risques les ouvrages et équipements sur le lieu de l'occupation.

Conformément à l'article L. 321-9 du code de l'environnement, il est rappelé que la circulation de véhicules à moteur pour le compte du bénéficiaire n'est pas autorisée sur le domaine public maritime.

Par conséquent pour l'implantation des ouvrages, l'installation des équipements, leur maintenance, leur protection ou encore leur exploitation courante, aucune intervention de véhicule de chantier n'est autorisée. Toutefois, le bénéficiaire peut formuler une demande au Préfet afin que soient autorisées les interventions et travaux nécessaires à la sécurité du site et de ses usagers.

Le Préfet peut prendre ou imposer toutes mesures indispensables à la conservation du domaine public maritime, y compris sur le lieu de l'occupation, sans que le bénéficiaire puisse se prévaloir d'une indemnité.

Article 7 - Accès et usage des ouvrages et équipements sur le lieu de l'occupation

Le bénéficiaire est tenu de conserver le libre accès du public au domaine public maritime, quelles que soient les conditions de son occupation.

Il ne peut en aucun cas entraver la libre circulation du public, hormis à l'intérieur du périmètre de l'occupation qui lui est consentie par le présent arrêté, à raison de la nature des activités dont il a la responsabilité. Il peut soumettre l'usage de certains de ses équipements à un règlement intérieur, au versement d'une caution, ou encore à une rémunération. Dans ce cas, le règlement intérieur, le montant des cautions, et les tarifs en vigueur sont affichés à l'attention du public. Lorsque le bénéficiaire promeut ses activités via un site internet, il y rend librement consultables ces informations.

Aucun ouvrage ni équipement ne sera positionné à moins de 5 mètres du rivage de la mer afin de préserver la circulation en toute sécurité du public sur la plage.

Préfecture de la Corse-du-Sud – Palais Lantivy – Cours Napoléon – 20188 Ajaccio cedex 9 – Standard : 04.95.11.12.13

Accueil général ouvert du lundi au vendredi de 8h30 à 11h30 et de 13h30 à 15h30

Adresse électronique : prefecture@corse-du-sud.gouv.fr – www.corse-du-sud.gouv.fr

Facebook : @prefecture2a – Twitter : @Prefet2A

Tout affichage de conditions limitant l'accès à la plage par le public, ou la restriction d'usages hors du périmètre de l'occupation est interdit. En aucun cas les ouvrages, équipements, documents de promotion y compris électroniques, ou encore affichages publicitaires, se rapportant à l'occupation qui fait l'objet du présent arrêté, ne doivent porter la mention d'un accès ou d'un usage privatifs du domaine public maritime.

Le bénéficiaire matérialise les limites de l'emplacement attribué sur une hauteur minimale de 50 cm, de telle manière que les espaces dont l'usage est soumis aux conditions d'exploitation fixées par le bénéficiaire soient clairement identifiées. Les installations sont ainsi circonscrites par un moyen tel que brise-vue, ruban, ou canisse. Dans tous les cas, ce moyen doit être assujéti au sol de telle manière qu'il ne puisse pas être déplacé involontairement par les usagers du site.

Article 8 - Dispositions diverses

Les divers matériels utilisés ou exploités devront être conformes aux normes exigées dans chaque branche professionnelle d'activité et satisfaire notamment aux conditions d'hygiène et de sécurité en vigueur.

En cas d'alerte Météo France de vigilance de vague submersion (VVS) le titulaire est tenu de se référer et de suivre les préconisations présentes dans le plan de sauvegarde communal.

Article 9 - Prescriptions Natura 2000

Le bénéficiaire dont l'occupation est située dans le périmètre d'influence d'un site Natura 2000 applique les prescriptions particulières établies par l'autorité environnementale, et jointes, le cas échéant, en annexe du présent arrêté.

Article 10 - Accès des agents de contrôle

Les agents chargés de la police de la conservation du domaine public maritime doivent pouvoir librement accéder en tout temps à toute partie de l'occupation, sur simple information verbale.

Article 11 - Fin de l'autorisation

La présente autorisation pourra être abrogée sans préjudice, s'il y a lieu, des poursuites pour contravention de grande voirie.

L'abrogation pourra notamment être prononcée :

- en cas d'occupation ou d'usage du domaine public maritime non-conforme à tout ou partie du présent arrêté ;
- à la demande de la directrice régionale des finances publiques, en cas d'inexécution d'une des clauses ou conditions financières du présent arrêté ;
- en cas de faillite du bénéficiaire ;
- à tout moment à la demande du bénéficiaire, en adressant au Préfet une demande motivée avec un courrier en accusé réception.

Article 12 - Fin de l'occupation

Préfecture de la Corse-du-Sud – Palais Lantivy – Cours Napoléon – 20188 Ajaccio cedex 9 – Standard : 04.95.11.12.13

Accueil général ouvert du lundi au vendredi de 8h30 à 11h30 et de 13h30 à 15h30

Adresse électronique : prefecture@corse-du-sud.gouv.fr – www.corse-du-sud.gouv.fr

Facebook : @prefecture2a – Twitter : @Prefet2A

A l'échéance de la période d'occupation autorisée ou en cas d'abrogation, et sauf demande expresse contraire de l'administration, les ouvrages et équipements existants sur la dépendance domaniale sont retirés.

Dans le cas où le bénéficiaire a été autorisé à occuper des ouvrages déjà réalisés, la démolition s'applique aux ouvrages précédemment réalisés, comme à celles éventuellement édifiées par le bénéficiaire.

Article 13 - Remise en état du site

Le bénéficiaire informe par courrier postal avec accusé de réception l'autorité gestionnaire du domaine public maritime, à la fin de chaque période effective d'occupation, de la remise des lieux en leur état primitif.

L'autorité gestionnaire du domaine public maritime peut exiger la réalisation d'un constat contradictoire dans un délai d'un mois après réception du courrier. A défaut d'avoir informé l'administration de la remise des lieux en leur état primitif, les réparations et sanctions motivées par la dégradation du domaine public maritime sur le site de l'occupation incomberont au bénéficiaire.

Le présent article est applicable également en cas de retrait ou de cessation de l'autorisation avant terme.

Article 14 - Renouvellement ou modification de l'autorisation

Le bénéficiaire adresse toute demande de renouvellement ou de modification de la présente autorisation au minimum **cinq mois** avant le début de la période d'occupation du domaine public maritime.

A défaut, le renouvellement ou la modification ne pourra être autorisé.

Est entendu par le terme modification :

- tout changement de superficie ou de période d'occupation ;
- l'usage d'équipement, la réalisation ou la modification d'ouvrages qui ne sont pas pris en compte à l'article 2 du présent arrêté ;
- un changement d'adresse du bénéficiaire ;
un changement de la raison sociale ou encore du siège social de la structure qu'il représente.

Article 15 - Responsabilités et assurances

Le bénéficiaire est tenu seul responsable des accidents ou dommages résultant, sur le lieu de l'occupation, de la réalisation et de l'exploitation des ouvrages et équipements.

Il contracte les assurances couvrant les dommages correspondants, et, en cas de modification des contrats, transmet au gestionnaire du domaine public maritime les documents attestant de la couverture effective.

Le bénéficiaire rend compte à l'autorité gestionnaire de tout dommage qu'il a causé au domaine public maritime. Il n'effectue aucune réparation en l'absence de prescription de l'autorité compétente.

Le bénéficiaire ne peut réclamer d'indemnité à l'encontre de l'État en cas de modification de la configuration des lieux par rapport à celle existante le jour de la signature du présent arrêté.

Préfecture de la Corse-du-Sud – Palais Lantivy – Cours Napoléon – 20188 Ajaccio cedex 9 – Standard : 04.95.11.12.13

Accueil général ouvert du lundi au vendredi de 8h30 à 11h30 et de 13h30 à 15h30

Adresse électronique : prefecture@corse-du-sud.gouv.fr – www.corse-du-sud.gouv.fr

Facebook : @prefecture2a – Twitter : @Prefet2A

En aucun cas le bénéficiaire ne pourra tenir l'État responsable des dommages et dégradations causés du fait de l'occupation consentie sur le domaine public maritime.

Article 16 - Voies et délais de recours

Conformément aux dispositions des articles R. 421-1 à R. 421-5 du code de justice administrative, le présent arrêté peut faire l'objet d'un recours contentieux devant le tribunal administratif de Bastia dans le délai de deux mois à compter de sa notification. Le tribunal administratif peut être saisi par l'application « Télérecours citoyens » accessible par le site www.telerecours.fr


Article 17 - Notification & publicité du présent arrêté

Le sous-préfet de Sartène, la directrice régionale des finances publiques et le directeur de la mer et du littoral de Corse sont chargés, chacun en ce qui le concerne, d'assurer l'exécution du présent arrêté, qui sera notifié au pétitionnaire par les soins du directeur de la mer et du littoral de Corse. Les documents seront consultables auprès de la direction de la mer et du littoral de Corse.

Fait à Sartène, le 31 mars 2022

Pour le préfet et par délégation

Le sous-préfet de Sartène

A blue ink signature consisting of a large loop followed by a horizontal line extending to the right.

Arnaud GILLET

2022-058S

LUCIANI Stephan
SA RONDINARA LOISIRS
Rondinara, BONIFACIO

Ponton
63 m²

Stockage en mer 40 m²

Stockage sur sable 80 m²
10 engins non motorisés

Direction de la mer et du littoral de Corse

2A-2022-03-31-00040

31/03/2022 : M.Arnaud GILLET

2022-059S LAFORE-SIMONPOLI Jérémie Arrêté
Plan

**Arrêté n°
portant autorisation d'occupation du domaine public maritime
Dossier n° 2022-059S**

**Le Préfet de Corse, préfet de la Corse-du-Sud
Chevalier de la Légion d'honneur
Chevalier de l'Ordre National du Mérite**

- Vu** le code de l'environnement, notamment son article L.321-9 ;
- Vu** le code général de la propriété des personnes publiques (CG3P) ;
- Vu** le code de l'urbanisme ;
- Vu** l'ordonnance n°2017-562 du 19 avril 2017, relative à la propriété des personnes pour le titre d'occupation du domaine public maritime naturel ;
- Vu** la loi 2011-1749 du 05 décembre 2011 relative au plan d'aménagement et de développement durable de la Corse (PADDUC) ;
- Vu** la loi 2021-1465 du 10 novembre 2021 portant diverses disposition de vigilance sanitaire ;
- Vu** le décret n°70-229 du 17 mars 1970 portant déconcentration administrative en ce qui concerne le domaine public administratif ;
- Vu** le décret n°2004-374 du 29 avril 2004 modifié relatif aux pouvoirs des préfets, à l'organisation et à l'action des services de l'État dans les régions et les départements ;
- Vu** le décret du Président de la République du 15 février 2022 portant nomination de M. Amaury de SAINT-QUENTIN, préfet hors classe, en qualité de préfet de Corse, préfet de la Corse-du-Sud ;
- Vu** le procès-verbal du 3 mars 2022 d'installation dans ses fonctions de M. Amaury de SAINT-QUENTIN préfet hors classe, en qualité de préfet de Corse, préfet de la Corse-du-Sud ;

- Vu** le décret du Président de la République du 29 août 2019 nommant M. Arnaud GILLET sous-préfet de Sartène ;
- Vu** le décret n° 2021-1140 du 1^{er} septembre 2021 relatif à la direction de la mer et du littoral de Corse ;
- Vu** l'arrêté de la ministre de la transition écologique et de la ministre de la mer, en date du 23 septembre 2021, nommant M. Riyad DJAFFAR directeur de la mer et du littoral de Corse ;
- Vu** la délibération 15/235 AC de l'assemblée de Corse du 02 octobre 2015 portant approbation du PADDUC ;
- Vu** la délibération 15/236 AC de l'assemblée de Corse du 02 octobre 2015 approuvant la liste des espaces terrestres et marins, sites et paysages remarquables ou caractéristiques ;
- Vu** la délibération 15/237 AC de l'assemblée de Corse du 02 octobre 2015 approuvant la carte des vocations des plages et séquences littorales dans lesquelles peuvent être autorisés des aménagements légers ;
- Vu** la demande d'occupation temporaire du domaine public maritime formulée le 17/01/2022 par M. Lafore-Simonpoli Jérémie, sur la commune de Sari-Solenzara, plage de Favone ;
- Vu** la consultation du maire en date du 21/01/2022 ;

CONSIDERANT que la plage de Favone, commune de Sari-Solenzara est identifiée dans le PADDUC comme étant une plage à vocation SEMI URBAINE ;

CONSIDERANT que l'occupation demandée ne fait pas obstacle aux usages correspondant à l'affectation des immeubles du domaine public maritime sur le site considéré ;

CONSIDERANT que l'accès libre et gratuit à la plage par le public est maintenu, hormis pour ce qui concerne l'utilisation des équipements et services que le pétitionnaire entend mettre à disposition des usagers sous certaines conditions ;

CONSIDERANT que les formalités de publicité relatives aux demandes d'occupation à vocation économique ont été dûment accomplies ;

Sur proposition du Sous-préfet de l'arrondissement de Sartène

ARRETE

Préfecture de la Corse-du-Sud – Palais Lantivy – Cours Napoléon – 20188 Ajaccio cedex 9 – Standard : 04.95.11.12.13

Accueil général ouvert du lundi au vendredi de 8h30 à 11h30 et de 13h30 à 15h30

Adresse électronique : prefecture@corse-du-sud.gouv.fr – www.corse-du-sud.gouv.fr

Facebook : @prefecture2a – Twitter : @Prefet2A

Article 1^{er} - Bénéficiaire de l'autorisation

Monsieur LAFORE-SIMONPOLI Jérémie, SIRET n°521 099 101 00011, demeurant Lieu-dit Agnata Longa - 20240 Chisa, ci-après désigné par le terme « bénéficiaire », est autorisé à occuper le domaine public maritime suivant les conditions du présent arrêté.

Article 2 - Objet de l'autorisation

Le bénéficiaire est autorisé à implanter et maintenir les ouvrages et équipements décrits ci-après, sur la commune de Sari-Solenzara lieu-dit Favone pour des loisirs nautiques.

L'occupation est circonscrite à la zone figurant au plan annexé, pour une surface de 146 m² servant d'assiette à :

- un local démontable d'une superficie de 19 m² ;
- une terrasse démontable d'une superficie de 9 m² ;
- un stockage sur sable de 98 m², pour 36 engins non motorisés ;
- un stockage en mer d'une superficie de 20 m², pour 1 engin motorisé de (**sécurité**) et 1 corps mort ;

Coordonnées GPS : 41°46'27.00''N / 09°23'45.00''E

A noter que la plage de Favone a une forte patrimonialité, avec la présence d'une espèce rarissime et en danger critique d'extinction : la buglosse crépue. Il est strictement interdit de porter atteinte aux espèces protégées.

La présente autorisation a pour seul objet de mettre des immeubles du domaine public maritime à disposition du bénéficiaire, lequel est tenu d'obtenir les autres autorisations administratives nécessaires, le cas échéant, à raison de la nature des ouvrages réalisés, des équipements utilisés, et des activités pratiquées.

Sur le lieu de l'occupation, le bénéficiaire affiche le présent arrêté et le plan d'implantation à l'attention des usagers. Lorsque le bénéficiaire promeut ses activités via un site internet, il rend librement consultables ces documents par des liens accessibles directement sur la page d'accueil du site. **L'accès à la plage doit rester public.**

Article 3 - Durée de l'autorisation

L'autorisation est valable du 15/04/2022 au 30/09/2022 dans les conditions fixées par le présent arrêté.

Cette durée inclut le montage des ouvrages et équipements prévus, leur utilisation, puis leur démontage et leur enlèvement.

Article 4 - Nature de l'autorisation

La présente autorisation est précaire et révocable, conformément aux articles L.2122 et L.2122-3 du code général de la propriété des personnes publiques.

Elle n'est pas constitutive de droits réels.

Elle exclut la tacite reconduction.

Elle est strictement personnelle, et ne peut donc faire l'objet d'une cession au bénéfice d'une tierce personne. Les ouvrages et équipements autorisés ne peuvent être ni loués, ni vendus, et ne peuvent être utilisés comme support publicitaire.

Le titulaire peut assortir l'usage de certains équipements d'une rémunération. Dans ce cas, les tarifs sont affichés et visibles par les usagers du domaine public maritime.

Si le site de l'occupation devait faire l'objet d'une concession au profit de la commune dont elle dépend avant la fin de la présente autorisation, cette dernière, cesserait de plein droit à la date de l'entrée en vigueur de ladite concession, conformément aux dispositions prévues à l'article L.2124-4 du code général de la propriété des personnes publiques.

Article 5 - Clauses financières - redevance domaniale

En contrepartie de l'occupation privative du domaine public ainsi que des avantages de toute nature procurés par l'utilisation du bien, l'occupant s'acquittera d'une redevance d'occupation du domaine public dont le montant a été déterminé conformément aux principes énoncés aux articles L 2125-1 et L 2125-3 du CG3P.

La présente autorisation d'occuper le domaine public est conclue moyennant le paiement d'une redevance d'un montant annuel de 3 306,00 euros.

La redevance est payable par terme annuel et d'avance dès signature de la présente autorisation à la caisse de la Direction Régionale des Finances Publiques de Corse et du département de la Corse-du-Sud.

Article 6 - Entretien et travaux durant l'autorisation

Le bénéficiaire entretient à ses frais et risques les ouvrages et équipements sur le lieu de l'occupation.

Conformément à l'article L. 321-9 du code de l'environnement, il est rappelé que la circulation de véhicules à moteur pour le compte du bénéficiaire n'est pas autorisée sur le domaine public maritime.

Par conséquent pour l'implantation des ouvrages, l'installation des équipements, leur maintenance, leur protection ou encore leur exploitation courante, aucune intervention de véhicule de chantier n'est autorisée. Toutefois, le bénéficiaire peut formuler une demande au Préfet afin que soient autorisées les interventions et travaux nécessaires à la sécurité du site et de ses usagers.

Le Préfet peut prendre ou imposer toutes mesures indispensables à la conservation du domaine public maritime, y compris sur le lieu de l'occupation, sans que le bénéficiaire puisse se prévaloir d'une indemnité.

Article 7 - Accès et usage des ouvrages et équipements sur le lieu de l'occupation

Le bénéficiaire est tenu de conserver le libre accès du public au domaine public maritime, quelles que soient les conditions de son occupation.

Il ne peut en aucun cas entraver la libre circulation du public, hormis à l'intérieur du périmètre de l'occupation qui lui est consentie par le présent arrêté, à raison de la nature des activités dont il a la responsabilité. Il peut soumettre l'usage de certains de ses

Préfecture de la Corse-du-Sud – Palais Lantivy – Cours Napoléon – 20188 Ajaccio cedex 9 – Standard : 04.95.11.12.13

Accueil général ouvert du lundi au vendredi de 8h30 à 11h30 et de 13h30 à 15h30

Adresse électronique : prefecture@corse-du-sud.gouv.fr – www.corse-du-sud.gouv.fr

Facebook : @prefecture2a – Twitter : @Prefet2A

équipements à un règlement intérieur, au versement d'une caution, ou encore à une rémunération. Dans ce cas, le règlement intérieur, le montant des cautions, et les tarifs en vigueur sont affichés à l'attention du public. Lorsque le bénéficiaire promeut ses activités via un site internet, il y rend librement consultables ces informations.

Aucun ouvrage ni équipement ne sera positionné à moins de 3 mètres du rivage de la mer afin de préserver la circulation en toute sécurité du public sur la plage.

Tout affichage de conditions limitant l'accès à la plage par le public, ou la restriction d'usages hors du périmètre de l'occupation est interdit. En aucun cas les ouvrages, équipements, documents de promotion y compris électroniques, ou encore affichages publicitaires, se rapportant à l'occupation qui fait l'objet du présent arrêté, ne doivent porter la mention d'un accès ou d'un usage privés du domaine public maritime.

Le bénéficiaire matérialise les limites de l'emplacement attribué sur une hauteur minimale de 50 cm, de telle manière que les espaces dont l'usage est soumis aux conditions d'exploitation fixées par le bénéficiaire soient clairement identifiées. Les installations sont ainsi circonscrites par un moyen tel que brise-vue, ruban, ou canisse. Dans tous les cas, ce moyen doit être assujéti au sol de telle manière qu'il ne puisse pas être déplacé involontairement par les usagers du site.

Article 8 - Dispositions diverses

Les divers matériels utilisés ou exploités devront être conformes aux normes exigées dans chaque branche professionnelle d'activité et satisfaire notamment aux conditions d'hygiène et de sécurité en vigueur.

En cas d'alerte Météo France de vigilance de vague submersion (VVS) le titulaire est tenu de se référer et de suivre les préconisations présentes dans le plan de sauvegarde communal.

Article 9 - Prescriptions Natura 2000

Le bénéficiaire dont l'occupation est située dans le périmètre d'influence d'un site Natura 2000 applique les prescriptions particulières établies par l'autorité environnementale, et jointes, le cas échéant, en annexe du présent arrêté.

Article 10 - Accès des agents de contrôle

Les agents chargés de la police de la conservation du domaine public maritime doivent pouvoir librement accéder en tout temps à toute partie de l'occupation, sur simple information verbale.

Article 11 - Fin de l'autorisation

La présente autorisation pourra être abrogée sans préjudice, s'il y a lieu, des poursuites pour contravention de grande voirie.

L'abrogation pourra notamment être prononcée :

- en cas d'occupation ou d'usage du domaine public maritime non-conforme à tout ou partie du présent arrêté ;

Préfecture de la Corse-du-Sud – Palais Lantivy – Cours Napoléon – 20188 Ajaccio cedex 9 – Standard : 04.95.11.12.13

Accueil général ouvert du lundi au vendredi de 8h30 à 11h30 et de 13h30 à 15h30

Adresse électronique : prefecture@corse-du-sud.gouv.fr – www.corse-du-sud.gouv.fr

Facebook : @prefecture2a – Twitter : @Prefet2A

- à la demande de la directrice régionale des finances publiques, en cas d'inexécution d'une des clauses ou conditions financières du présent arrêté ;
- en cas de faillite du bénéficiaire ;
- à tout moment à la demande du bénéficiaire, en adressant au Préfet une demande motivée avec un courrier en accusé réception.

Article 12 - Fin de l'occupation

A l'échéance de la période d'occupation autorisée ou en cas d'abrogation, et sauf demande expresse contraire de l'administration, les ouvrages et équipements existants sur la dépendance domaniale sont retirés.

Dans le cas où le bénéficiaire a été autorisé à occuper des ouvrages déjà réalisés, la démolition s'applique aux ouvrages précédemment réalisés, comme à celles éventuellement édifiées par le bénéficiaire.

Article 13 - Remise en état du site

Le bénéficiaire informe par courrier postal avec accusé de réception l'autorité gestionnaire du domaine public maritime, à la fin de chaque période effective d'occupation, de la remise des lieux en leur état primitif.

L'autorité gestionnaire du domaine public maritime peut exiger la réalisation d'un constat contradictoire dans un délai d'un mois après réception du courrier. A défaut d'avoir informé l'administration de la remise des lieux en leur état primitif, les réparations et sanctions motivées par la dégradation du domaine public maritime sur le site de l'occupation incomberont au bénéficiaire.

Le présent article est applicable également en cas de retrait ou de cessation de l'autorisation avant terme.

Article 14 - Renouvellement ou modification de l'autorisation

Le bénéficiaire adresse toute demande de renouvellement ou de modification de la présente autorisation au minimum **cinq mois** avant le début de la période d'occupation du domaine public maritime.

A défaut, le renouvellement ou la modification ne pourra être autorisé.

Est entendu par le terme modification :

- tout changement de superficie ou de période d'occupation ;
 - l'usage d'équipement, la réalisation ou la modification d'ouvrages qui ne sont pas pris en compte à l'article 2 du présent arrêté ;
 - un changement d'adresse du bénéficiaire ;
- un changement de la raison sociale ou encore du siège social de la structure qu'il représente.

Article 15 - Responsabilités et assurances

Le bénéficiaire est tenu seul responsable des accidents ou dommages résultant, sur le lieu de l'occupation, de la réalisation et de l'exploitation des ouvrages et équipements.

Préfecture de la Corse-du-Sud – Palais Lantivy – Cours Napoléon – 20188 Ajaccio cedex 9 – Standard : 04.95.11.12.13

Accueil général ouvert du lundi au vendredi de 8h30 à 11h30 et de 13h30 à 15h30

Adresse électronique : prefecture@corse-du-sud.gouv.fr – www.corse-du-sud.gouv.fr

Facebook : @prefecture2a – Twitter : @Prefet2A

Il contracte les assurances couvrant les dommages correspondants, et, en cas de modification des contrats, transmet au gestionnaire du domaine public maritime les documents attestant de la couverture effective.

Le bénéficiaire rend compte à l'autorité gestionnaire de tout dommage qu'il a causé au domaine public maritime. Il n'effectue aucune réparation en l'absence de prescription de l'autorité compétente.

Le bénéficiaire ne peut réclamer d'indemnité à l'encontre de l'État en cas de modification de la configuration des lieux par rapport à celle existante le jour de la signature du présent arrêté.

En aucun cas le bénéficiaire ne pourra tenir l'État responsable des dommages et dégradations causés du fait de l'occupation consentie sur le domaine public maritime.

Article 16 - Voies et délais de recours

Conformément aux dispositions des articles R. 421-1 à R. 421-5 du code de justice administrative, le présent arrêté peut faire l'objet d'un recours contentieux devant le tribunal administratif de Bastia dans le délai de deux mois à compter de sa notification. Le tribunal administratif peut être saisi par l'application « Télérecours citoyens » accessible par le site www.telerecours.fr


Article 17 - Notification & publicité du présent arrêté

Le sous-préfet de Sartène, la directrice régionale des finances publiques et le directeur de la mer et du littoral de Corse sont chargés, chacun en ce qui le concerne, d'assurer l'exécution du présent arrêté, qui sera notifié au pétitionnaire par les soins du directeur de la mer et du littoral de Corse. Les documents seront consultables auprès de la direction de la mer et du littoral de Corse.

Fait à Sartène, le 31 mars 2022

Pour le préfet et par délégation

Le sous-préfet de Sartène

A blue ink signature consisting of a large, stylized loop followed by a horizontal line extending to the right.

Arnaud GILLET

2022-059S
LAFORE SIMONPOLI Jérémie
Favone, SARI-SOLENZARA

Stockage en mer 20 m²
1 corps mort
1 engin motorisé de sécurité

Stockage sur sable 98 m²
36 engins non motorisés

Local démontable
19 m²

Terrasse démontable
9 m²

Direction de la mer et du littoral de Corse

2A-2022-03-31-00041

31/03/2022 : M.Arnaud GILLET

2022-060S FERRIS Jean-Michel Arrêté plan

**Arrêté n°
portant autorisation d'occupation du domaine public maritime
Dossier n° 2022-060S**

**Le Préfet de Corse, préfet de la Corse-du-Sud
Chevalier de la Légion d'honneur
Chevalier de l'Ordre National du Mérite**

- Vu** le code de l'environnement, notamment son article L.321-9 ;
- Vu** le code général de la propriété des personnes publiques (CG3P) ;
- Vu** le code de l'urbanisme ;
- Vu** l'ordonnance n°2017-562 du 19 avril 2017, relative à la propriété des personnes pour le titre d'occupation du domaine public maritime naturel ;
- Vu** la loi 2011-1749 du 05 décembre 2011 relative au plan d'aménagement et de développement durable de la Corse (PADDUC) ;
- Vu** la loi 2021-1465 du 10 novembre 2021 portant diverses disposition de vigilance sanitaire ;
- Vu** le décret n°70-229 du 17 mars 1970 portant déconcentration administrative en ce qui concerne le domaine public administratif ;
- Vu** le décret n°2004-374 du 29 avril 2004 modifié relatif aux pouvoirs des préfets, à l'organisation et à l'action des services de l'État dans les régions et les départements ;
- Vu** le décret du Président de la République du 15 février 2022 portant nomination de M. Amaury de SAINT-QUENTIN, préfet hors classe, en qualité de préfet de Corse, préfet de la Corse-du-Sud ;
- Vu** le procès-verbal du 3 mars 2022 d'installation dans ses fonctions de M. Amaury de SAINT-QUENTIN préfet hors classe, en qualité de préfet de Corse, préfet de la Corse-du-Sud ;

- Vu** le décret du Président de la République du 29 août 2019 nommant M. Arnaud GILLET sous-préfet de Sartène ;
- Vu** le décret n° 2021-1140 du 1^{er} septembre 2021 relatif à la direction de la mer et du littoral de Corse ;
- Vu** l'arrêté de la ministre de la transition écologique et de la ministre de la mer, en date du 23 septembre 2021, nommant M. Riyad DJAFFAR directeur de la mer et du littoral de Corse ;
- Vu** la délibération 15/235 AC de l'assemblée de Corse du 02 octobre 2015 portant approbation du PADDUC ;
- Vu** la délibération 15/236 AC de l'assemblée de Corse du 02 octobre 2015 approuvant la liste des espaces terrestres et marins, sites et paysages remarquables ou caractéristiques ;
- Vu** la délibération 15/237 AC de l'assemblée de Corse du 02 octobre 2015 approuvant la carte des vocations des plages et séquences littorales dans lesquelles peuvent être autorisés des aménagements légers ;
- Vu** la demande d'occupation temporaire du domaine public maritime formulée le 18/01/2022 par M. Ferris Jean-Michel, sur la commune de Bonifacio, plage de Gurgazu ;
- Vu** l'avis **favorable à l'identique** du maire en date du 24/01/2022 ;

CONSIDERANT que la plage de Gurgazu, commune de Bonifacio est identifiée dans le PADDUC comme étant une plage à vocation SEMI URBAINE ;

CONSIDERANT que l'occupation demandée ne fait pas obstacle aux usages correspondant à l'affectation des immeubles du domaine public maritime sur le site considéré ;

CONSIDERANT que l'accès libre et gratuit à la plage par le public est maintenu, hormis pour ce qui concerne l'utilisation des équipements et services que le pétitionnaire entend mettre à disposition des usagers sous certaines conditions ;

CONSIDERANT que les formalités de publicité relatives aux demandes d'occupation à vocation économiques ont été dûment accomplies ;

Sur proposition du Sous-préfet de l'arrondissement de Sartène

ARRETE

Préfecture de la Corse-du-Sud – Palais Lantivy – Cours Napoléon – 20188 Ajaccio cedex 9 – Standard : 04.95.11.12.13

Accueil général ouvert du lundi au vendredi de 8h30 à 11h30 et de 13h30 à 15h30

Adresse électronique : prefecture@corse-du-sud.gouv.fr – www.corse-du-sud.gouv.fr

Facebook : @prefecture2a – Twitter : @Prefet2A

Article 1^{er} - Bénéficiaire de l'autorisation

la SARL – Mer et Nautisme, immatriculée au registre de commerce et des sociétés sous le n°394 417 562, représentée par Monsieur FERRIS Jean-Michel, demeurant lieu-dit Bancarello – 20169 Bonifacio, ci-après désignée par le terme « bénéficiaire », est autorisée à occuper le domaine public maritime suivant les conditions du présent arrêté.

Article 2 - Objet de l'autorisation

Le bénéficiaire est autorisé à implanter et maintenir les ouvrages et équipements décrits ci-après, sur la commune de Bonifacio lieu-dit Gurgazu pour un ponton flottant. L'occupation est circonscrite à la zone figurant au plan annexé, pour une surface de 40 m² servant d'assiette à :

- un ponton flottant d'une superficie de 40 m², pour 15 engins motorisés type bateaux ;

Coordonnées GPS : 41°24'17.74''N / 09°13'30.68''E

Prescriptions à respecter ;

- pas de stockage de carburant sur le Domaine Public Maritime ;

La présente autorisation a pour seul objet de mettre des immeubles du domaine public maritime à disposition du bénéficiaire, lequel est tenu d'obtenir les autres autorisations administratives nécessaires, le cas échéant, à raison de la nature des ouvrages réalisés, des équipements utilisés, et des activités pratiquées.

Sur le lieu de l'occupation, le bénéficiaire affiche le présent arrêté et le plan d'implantation à l'attention des usagers. Lorsque le bénéficiaire promeut ses activités via un site internet, il rend librement consultables ces documents par des liens accessibles directement sur la page d'accueil du site. **L'accès à la plage doit rester public.**

Article 3 - Durée de l'autorisation

L'autorisation est valable du 01/05/2022 au 31/10/2022 dans les conditions fixées par le présent arrêté.

Cette durée inclut le montage des ouvrages et équipements prévus, leur utilisation, puis leur démontage et leur enlèvement.

Article 4 - Nature de l'autorisation

La présente autorisation est précaire et révocable, conformément aux articles L.2122 et L.2122-3 du code général de la propriété des personnes publiques.

Elle n'est pas constitutive de droits réels.

Elle exclut la tacite reconduction.

Elle est strictement personnelle, et ne peut donc faire l'objet d'une cession au bénéfice d'une tierce personne. Les ouvrages et équipements autorisés ne peuvent être ni loués, ni vendus, et ne peuvent être utilisés comme support publicitaire.

Le titulaire peut assortir l'usage de certains équipements d'une rémunération. Dans ce cas, les tarifs sont affichés et visibles par les usagers du domaine public maritime.

Si le site de l'occupation devait faire l'objet d'une concession au profit de la commune dont elle dépend avant la fin de la présente autorisation, cette dernière, cesserait de plein droit à la date de l'entrée en vigueur de ladite concession, conformément aux dispositions prévues à l'article L.2124-4 du code général de la propriété des personnes publiques.

Préfecture de la Corse-du-Sud – Palais Lantivy – Cours Napoléon – 20188 Ajaccio cedex 9 – Standard : 04.95.11.12.13

Accueil général ouvert du lundi au vendredi de 8h30 à 11h30 et de 13h30 à 15h30

Adresse électronique : prefecture@corse-du-sud.gouv.fr – www.corse-du-sud.gouv.fr

Facebook : @prefecture2a – Twitter : @Prefet2A

Article 5 - Clauses financières - redevance domaniale

En contrepartie de l'occupation privative du domaine public ainsi que des avantages de toute nature procurés par l'utilisation du bien, l'occupant s'acquittera d'une redevance d'occupation du domaine public dont le montant a été déterminé conformément aux principes énoncés aux articles L 2125-1 et L 2125-3 du CG3P.

La présente autorisation d'occuper le domaine public est conclue moyennant le paiement d'une redevance d'un montant annuel de 3 900,00 euros.

La redevance est payable par terme annuel et d'avance dès signature de la présente autorisation à la caisse de la Direction Régionale des Finances Publiques de Corse et du département de la Corse-du-Sud.

Article 6 - Entretien et travaux durant l'autorisation

Le bénéficiaire entretient à ses frais et risques les ouvrages et équipements sur le lieu de l'occupation.

Conformément à l'article L. 321-9 du code de l'environnement, il est rappelé que la circulation de véhicules à moteur pour le compte du bénéficiaire n'est pas autorisée sur le domaine public maritime.

Par conséquent pour l'implantation des ouvrages, l'installation des équipements, leur maintenance, leur protection ou encore leur exploitation courante, aucune intervention de véhicule de chantier n'est autorisée. Toutefois, le bénéficiaire peut formuler une demande au Préfet afin que soient autorisées les interventions et travaux nécessaires à la sécurité du site et de ses usagers.

Le Préfet peut prendre ou imposer toutes mesures indispensables à la conservation du domaine public maritime, y compris sur le lieu de l'occupation, sans que le bénéficiaire puisse se prévaloir d'une indemnité.

Article 7 - Accès et usage des ouvrages et équipements sur le lieu de l'occupation

Le bénéficiaire est tenu de conserver le libre accès du public au domaine public maritime, quelles que soient les conditions de son occupation.

Il ne peut en aucun cas entraver la libre circulation du public, hormis à l'intérieur du périmètre de l'occupation qui lui est consentie par le présent arrêté, à raison de la nature des activités dont il a la responsabilité. Il peut soumettre l'usage de certains de ses équipements à un règlement intérieur, au versement d'une caution, ou encore à une rémunération. Dans ce cas, le règlement intérieur, le montant des cautions, et les tarifs en vigueur sont affichés à l'attention du public. Lorsque le bénéficiaire promeut ses activités via un site internet, il y rend librement consultables ces informations.

Aucun ouvrage ni équipement ne sera positionné à moins de 3 mètres du rivage de la mer afin de préserver la circulation en toute sécurité du public sur la plage.

Tout affichage de conditions limitant l'accès à la plage par le public, ou la restriction d'usages hors du périmètre de l'occupation est interdit. En aucun cas les ouvrages, équipements, documents de promotion y compris électroniques, ou encore affichages

publicitaires, se rapportant à l'occupation qui fait l'objet du présent arrêté, ne doivent porter la mention d'un accès ou d'un usage privatifs du domaine public maritime.

Article 8 - Dispositions diverses

Les divers matériels utilisés ou exploités devront être conformes aux normes exigées dans chaque branche professionnelle d'activité et satisfaire notamment aux conditions d'hygiène et de sécurité en vigueur.

En cas d'alerte Météo France de vigilance de vague submersion (VVS) le titulaire est tenu de se référer et de suivre les préconisations présentes dans le plan de sauvegarde communal.

Article 9 - Prescriptions Natura 2000

Le bénéficiaire dont l'occupation est située dans le périmètre d'influence d'un site Natura 2000 applique les prescriptions particulières établies par l'autorité environnementale, et jointes, le cas échéant, en annexe du présent arrêté.

Article 10 - Accès des agents de contrôle

Les agents chargés de la police de la conservation du domaine public maritime doivent pouvoir librement accéder en tout temps à toute partie de l'occupation, sur simple information verbale.

Article 11 - Fin de l'autorisation

La présente autorisation pourra être abrogée sans préjudice, s'il y a lieu, des poursuites pour contravention de grande voirie.

L'abrogation pourra notamment être prononcée :

- en cas d'occupation ou d'usage du domaine public maritime non-conforme à tout ou partie du présent arrêté ;
- à la demande de la directrice régionale des finances publiques, en cas d'inexécution d'une des clauses ou conditions financières du présent arrêté ;
- en cas de faillite du bénéficiaire ;
- à tout moment à la demande du bénéficiaire, en adressant au Préfet une demande motivée avec un courrier en accusé réception.

Article 12 - Fin de l'occupation

A l'échéance de la période d'occupation autorisée ou en cas d'abrogation, et sauf demande expresse contraire de l'administration, les ouvrages et équipements existants sur la dépendance domaniale sont retirés.

Dans le cas où le bénéficiaire a été autorisé à occuper des ouvrages déjà réalisés, la démolition s'applique aux ouvrages précédemment réalisés, comme à celles éventuellement édifiées par le bénéficiaire.

Article 13 - Remise en état du site

Préfecture de la Corse-du-Sud – Palais Lantivy – Cours Napoléon – 20188 Ajaccio cedex 9 – Standard : 04.95.11.12.13

Accueil général ouvert du lundi au vendredi de 8h30 à 11h30 et de 13h30 à 15h30

Adresse électronique : prefecture@corse-du-sud.gouv.fr – www.corse-du-sud.gouv.fr

Facebook : @prefecture2a – Twitter : @Prefet2A

Le bénéficiaire informe par courrier postal avec accusé de réception l'autorité gestionnaire du domaine public maritime, à la fin de chaque période effective d'occupation, de la remise des lieux en leur état primitif.

L'autorité gestionnaire du domaine public maritime peut exiger la réalisation d'un constat contradictoire dans un délai d'un mois après réception du courrier. A défaut d'avoir informé l'administration de la remise des lieux en leur état primitif, les réparations et sanctions motivées par la dégradation du domaine public maritime sur le site de l'occupation incomberont au bénéficiaire.

Le présent article est applicable également en cas de retrait ou de cessation de l'autorisation avant terme.

Article 14 - Renouvellement ou modification de l'autorisation

Le bénéficiaire adresse toute demande de renouvellement ou de modification de la présente autorisation au minimum **cinq mois** avant le début de la période d'occupation du domaine public maritime.

A défaut, le renouvellement ou la modification ne pourra être autorisé.

Est entendu par le terme modification :

- tout changement de superficie ou de période d'occupation ;
- l'usage d'équipement, la réalisation ou la modification d'ouvrages qui ne sont pas pris en compte à l'article 2 du présent arrêté ;
- un changement d'adresse du bénéficiaire ;
un changement de la raison sociale ou encore du siège social de la structure qu'il représente.

Article 15 - Responsabilités et assurances

Le bénéficiaire est tenu seul responsable des accidents ou dommages résultant, sur le lieu de l'occupation, de la réalisation et de l'exploitation des ouvrages et équipements.

Il contracte les assurances couvrant les dommages correspondants, et, en cas de modification des contrats, transmet au gestionnaire du domaine public maritime les documents attestant de la couverture effective.

Le bénéficiaire rend compte à l'autorité gestionnaire de tout dommage qu'il a causé au domaine public maritime. Il n'effectue aucune réparation en l'absence de prescription de l'autorité compétente.

Le bénéficiaire ne peut réclamer d'indemnité à l'encontre de l'État en cas de modification de la configuration des lieux par rapport à celle existante le jour de la signature du présent arrêté.

En aucun cas le bénéficiaire ne pourra tenir l'État responsable des dommages et dégradations causés du fait de l'occupation consentie sur le domaine public maritime.

Article 16 - Voies et délais de recours

Conformément aux dispositions des articles R. 421-1 à R. 421-5 du code de justice administrative, le présent arrêté peut faire l'objet d'un recours contentieux devant le

Préfecture de la Corse-du-Sud – Palais Lantivy – Cours Napoléon – 20188 Ajaccio cedex 9 – Standard : 04.95.11.12.13

Accueil général ouvert du lundi au vendredi de 8h30 à 11h30 et de 13h30 à 15h30

Adresse électronique : prefecture@corse-du-sud.gouv.fr – www.corse-du-sud.gouv.fr

Facebook : @prefecture2a – Twitter : @Prefet2A

tribunal administratif de Bastia dans le délai de deux mois à compter de sa notification. Le tribunal administratif peut être saisi par l'application « Télérecours citoyens » accessible par le site www.telerecours.fr


Article 17 - Notification & publicité du présent arrêté

Le sous-préfet de Sartène, la directrice régionale des finances publiques et le directeur de la mer et du littoral de Corse sont chargés, chacun en ce qui le concerne, d'assurer l'exécution du présent arrêté, qui sera notifié au pétitionnaire par les soins du directeur de la mer et du littoral de Corse. Les documents seront consultables auprès de la direction de la mer et du littoral de Corse.

Fait à Sartène, le 31 mars 2022

Pour le préfet et par délégation

Le sous-préfet de Sartène

A blue ink signature consisting of a large loop followed by a horizontal line extending to the right.

Arnaud GILLET

2022-060S
FERRIS Jean-Michel
(SARL MER ET NAUTISME)
Gurgazu, BONIFACIO

Ponton démontable 40 m²
15 engins motorisés



Direction de la mer et du littoral de Corse

2A-2022-03-31-00042

31/03/2022 : M.Arnaud GILLET

2022-061S BRADESI Simon Arrêté Plan

**Arrêté n°
portant autorisation d'occupation du domaine public maritime
Dossier n° 2022-061S**

**Le Préfet de Corse, préfet de la Corse-du-Sud
Chevalier de la Légion d'honneur
Chevalier de l'Ordre National du Mérite**

- Vu** le code de l'environnement, notamment son article L.321-9 ;
- Vu** le code général de la propriété des personnes publiques (CG3P) ;
- Vu** le code de l'urbanisme ;
- Vu** l'ordonnance n°2017-562 du 19 avril 2017, relative à la propriété des personnes pour le titre d'occupation du domaine public maritime naturel ;
- Vu** la loi 2011-1749 du 05 décembre 2011 relative au plan d'aménagement et de développement durable de la Corse (PADDUC) ;
- Vu** la loi 2021-1465 du 10 novembre 2021 portant diverses disposition de vigilance sanitaire ;
- Vu** le décret n°70-229 du 17 mars 1970 portant déconcentration administrative en ce qui concerne le domaine public administratif ;
- Vu** le décret n°2004-374 du 29 avril 2004 modifié relatif aux pouvoirs des préfets, à l'organisation et à l'action des services de l'État dans les régions et les départements ;
- Vu** le décret du Président de la République du 15 février 2022 portant nomination de M. Amaury de SAINT-QUENTIN, préfet hors classe, en qualité de préfet de Corse, préfet de la Corse-du-Sud ;
- Vu** le procès-verbal du 3 mars 2022 d'installation dans ses fonctions de M. Amaury de SAINT-QUENTIN préfet hors classe, en qualité de préfet de Corse, préfet de la Corse-du-Sud ;

- Vu** le décret du Président de la République du 29 août 2019 nommant M. Arnaud GILLET sous-préfet de Sartène ;
- Vu** le décret n° 2021-1140 du 1^{er} septembre 2021 relatif à la direction de la mer et du littoral de Corse ;
- Vu** l'arrêté de la ministre de la transition écologique et de la ministre de la mer, en date du 23 septembre 2021, nommant M. Riyad DJAFFAR directeur de la mer et du littoral de Corse ;
- Vu** la délibération 15/235 AC de l'assemblée de Corse du 02 octobre 2015 portant approbation du PADDUC ;
- Vu** la délibération 15/236 AC de l'assemblée de Corse du 02 octobre 2015 approuvant la liste des espaces terrestres et marins, sites et paysages remarquables ou caractéristiques ;
- Vu** la délibération 15/237 AC de l'assemblée de Corse du 02 octobre 2015 approuvant la carte des vocations des plages et séquences littorales dans lesquelles peuvent être autorisés des aménagements légers ;
- Vu** la demande d'occupation temporaire du domaine public maritime formulée le 18/01/2022 par M. Bradesi Simon, sur la commune de Zonza, plage de Pinarello ;
- Vu** l'avis **favorable sous réserve** du maire en date du 24/01/2022 ;

CONSIDERANT que la plage de Pinarello, commune de Zonza est identifiée dans le PADDUC comme étant une plage à vocation « NATURELLE FREQUENTEE » ;

CONSIDERANT que l'occupation demandée ne fait pas obstacle aux usages correspondant à l'affectation des immeubles du domaine public maritime sur le site considéré ;

CONSIDERANT que l'accès libre et gratuit à la plage par le public est maintenu, hormis pour ce qui concerne l'utilisation des équipements et services que le pétitionnaire entend mettre à disposition des usagers sous certaines conditions ;

CONSIDERANT que les formalités de publicité relatives aux demandes d'occupation à vocation économique ont été dûment accomplies ;

Sur proposition du Sous-préfet de l'arrondissement de Sartène

ARRETE

Préfecture de la Corse-du-Sud – Palais Lantivy – Cours Napoléon – 20188 Ajaccio cedex 9 – Standard : 04.95.11.12.13

Accueil général ouvert du lundi au vendredi de 8h30 à 11h30 et de 13h30 à 15h30

Adresse électronique : prefecture@corse-du-sud.gouv.fr – www.corse-du-sud.gouv.fr

Facebook : @prefecture2a – Twitter : @Prefet2A

Article 1^{er} - Bénéficiaire de l'autorisation

La SAS - Vig Vog, immatriculée au registre de commerce et des sociétés sous le n°838 656 627, représentée par Monsieur BRADESI Simon, demeurant Lieu-dit Pinarello - 20144 Sainte Lucie de Porto Vecchio, ci-après désigné par le terme « bénéficiaire », est autorisé à occuper le domaine public maritime suivant les conditions du présent arrêté.

Article 2 - Objet de l'autorisation

Le bénéficiaire est autorisé à implanter et maintenir les ouvrages et équipements décrits ci-après, sur la commune de Zonza lieu-dit Pinarello pour des matelas et parasols. L'occupation est circonscrite à la zone figurant au plan annexé, pour une surface de 70 m² servant d'assiette à :

- 20 matelas et 10 parasols ;

Coordonnées GPS : 41°40'57.02''N / 09°22'33.63''E

Prescriptions à respecter ;

- délimiter les limites de chaque établissement avec des cordelettes ;

La présente autorisation a pour seul objet de mettre des immeubles du domaine public maritime à disposition du bénéficiaire, lequel est tenu d'obtenir les autres autorisations administratives nécessaires, le cas échéant, à raison de la nature des ouvrages réalisés, des équipements utilisés, et des activités pratiquées.

Sur le lieu de l'occupation, le bénéficiaire affiche le présent arrêté et le plan d'implantation à l'attention des usagers. Lorsque le bénéficiaire promeut ses activités via un site internet, il rend librement consultables ces documents par des liens accessibles directement sur la page d'accueil du site. **L'accès à la plage doit rester public.**

Article 3 - Durée de l'autorisation

L'autorisation est valable du 01/04/2022 au 30/09/2022 dans les conditions fixées par le présent arrêté.

Cette durée inclut le montage des ouvrages et équipements prévus, leur utilisation, puis leur démontage et leur enlèvement.

Article 4 - Nature de l'autorisation

La présente autorisation est précaire et révocable, conformément aux articles L.2122 et L.2122-3 du code général de la propriété des personnes publiques.

Elle n'est pas constitutive de droits réels.

Elle exclut la tacite reconduction.

Elle est strictement personnelle, et ne peut donc faire l'objet d'une cession au bénéfice d'une tierce personne. Les ouvrages et équipements autorisés ne peuvent être ni loués, ni vendus, et ne peuvent être utilisés comme support publicitaire.

Le titulaire peut assortir l'usage de certains équipements d'une rémunération. Dans ce cas, les tarifs sont affichés et visibles par les usagers du domaine public maritime.

Si le site de l'occupation devait faire l'objet d'une concession au profit de la commune dont elle dépend avant la fin de la présente autorisation, cette dernière, cesserait de plein droit à la date de l'entrée en vigueur de ladite concession, conformément aux

Préfecture de la Corse-du-Sud – Palais Lantivy – Cours Napoléon – 20188 Ajaccio cedex 9 – Standard : 04.95.11.12.13

Accueil général ouvert du lundi au vendredi de 8h30 à 11h30 et de 13h30 à 15h30

Adresse électronique : prefecture@corse-du-sud.gouv.fr – www.corse-du-sud.gouv.fr

Facebook : @prefecture2a – Twitter : @Prefet2A

dispositions prévues à l'article L.2124-4 du code général de la propriété des personnes publiques.

Article 5 - Clauses financières - redevance domaniale

En contrepartie de l'occupation privative du domaine public ainsi que des avantages de toute nature procurés par l'utilisation du bien, l'occupant s'acquittera d'une redevance d'occupation du domaine public dont le montant a été déterminé conformément aux principes énoncés aux articles L 2125-1 et L 2125-3 du CG3P.

La présente autorisation d'occuper le domaine public est conclue moyennant le paiement d'une redevance d'un montant annuel de 1 750,00 euros.

La redevance est payable par terme annuel et d'avance dès signature de la présente autorisation à la caisse de la Direction Régionale des Finances Publiques de Corse et du département de la Corse-du-Sud.

Article 6 - Entretien et travaux durant l'autorisation

Le bénéficiaire entretient à ses frais et risques les ouvrages et équipements sur le lieu de l'occupation.

Conformément à l'article L. 321-9 du code de l'environnement, il est rappelé que la circulation de véhicules à moteur pour le compte du bénéficiaire n'est pas autorisée sur le domaine public maritime.

Par conséquent pour l'implantation des ouvrages, l'installation des équipements, leur maintenance, leur protection ou encore leur exploitation courante, aucune intervention de véhicule de chantier n'est autorisée. Toutefois, le bénéficiaire peut formuler une demande au Préfet afin que soient autorisées les interventions et travaux nécessaires à la sécurité du site et de ses usagers.

Le Préfet peut prendre ou imposer toutes mesures indispensables à la conservation du domaine public maritime, y compris sur le lieu de l'occupation, sans que le bénéficiaire puisse se prévaloir d'une indemnité.

Article 7 - Accès et usage des ouvrages et équipements sur le lieu de l'occupation

Le bénéficiaire est tenu de conserver le libre accès du public au domaine public maritime, quelles que soient les conditions de son occupation.

Il ne peut en aucun cas entraver la libre circulation du public, hormis à l'intérieur du périmètre de l'occupation qui lui est consentie par le présent arrêté, à raison de la nature des activités dont il a la responsabilité. Il peut soumettre l'usage de certains de ses équipements à un règlement intérieur, au versement d'une caution, ou encore à une rémunération. Dans ce cas, le règlement intérieur, le montant des cautions, et les tarifs en vigueur sont affichés à l'attention du public. Lorsque le bénéficiaire promeut ses activités via un site internet, il y rend librement consultables ces informations.

Aucun ouvrage ni équipement ne sera positionné à moins de 3 mètres du rivage de la mer afin de préserver la circulation en toute sécurité du public sur la plage.

Tout affichage de conditions limitant l'accès à la plage par le public, ou la restriction d'usages hors du périmètre de l'occupation est interdit. En aucun cas les ouvrages,

Préfecture de la Corse-du-Sud – Palais Lantivy – Cours Napoléon – 20188 Ajaccio cedex 9 – Standard : 04.95.11.12.13

Accueil général ouvert du lundi au vendredi de 8h30 à 11h30 et de 13h30 à 15h30

Adresse électronique : prefecture@corse-du-sud.gouv.fr – www.corse-du-sud.gouv.fr

Facebook : @prefecture2a – Twitter : @Prefet2A

équipements, documents de promotion y compris électroniques, ou encore affichages publicitaires, se rapportant à l'occupation qui fait l'objet du présent arrêté, ne doivent porter la mention d'un accès ou d'un usage privés du domaine public maritime.

Le bénéficiaire matérialise les limites de l'emplacement attribué sur une hauteur minimale de 50 cm, de telle manière que les espaces dont l'usage est soumis aux conditions d'exploitation fixées par le bénéficiaire soient clairement identifiées. Les installations sont ainsi circonscrites par un moyen tel que des cordes ou des cordelettes. Dans tous les cas, ce moyen doit être assujéti au sol de telle manière qu'il ne puisse pas être déplacé involontairement par les usagers du site.

Article 8 - Dispositions diverses

Les divers matériels utilisés ou exploités devront être conformes aux normes exigées dans chaque branche professionnelle d'activité et satisfaire notamment aux conditions d'hygiène et de sécurité en vigueur.

En cas d'alerte Météo France de vigilance de vague submersion (VVS) le titulaire est tenu de se référer et de suivre les préconisations présentes dans le plan de sauvegarde communal.

Article 9 - Prescriptions Natura 2000

Le bénéficiaire dont l'occupation est située dans le périmètre d'influence d'un site Natura 2000 applique les prescriptions particulières établies par l'autorité environnementale, et jointes, le cas échéant, en annexe du présent arrêté.

Article 10 - Accès des agents de contrôle

Les agents chargés de la police de la conservation du domaine public maritime doivent pouvoir librement accéder en tout temps à toute partie de l'occupation, sur simple information verbale.

Article 11 - Fin de l'autorisation

La présente autorisation pourra être abrogée sans préjudice, s'il y a lieu, des poursuites pour contravention de grande voirie.

L'abrogation pourra notamment être prononcée :

- en cas d'occupation ou d'usage du domaine public maritime non-conforme à tout ou partie du présent arrêté ;
- à la demande de la directrice régionale des finances publiques, en cas d'inexécution d'une des clauses ou conditions financières du présent arrêté ;
- en cas de faillite du bénéficiaire ;
- à tout moment à la demande du bénéficiaire, en adressant au Préfet une demande motivée avec un courrier en accusé réception.

Article 12 - Fin de l'occupation

Préfecture de la Corse-du-Sud – Palais Lantivy – Cours Napoléon – 20188 Ajaccio cedex 9 – Standard : 04.95.11.12.13

Accueil général ouvert du lundi au vendredi de 8h30 à 11h30 et de 13h30 à 15h30

Adresse électronique : prefecture@corse-du-sud.gouv.fr – www.corse-du-sud.gouv.fr

Facebook : @prefecture2a – Twitter : @Prefet2A

A l'échéance de la période d'occupation autorisée ou en cas d'abrogation, et sauf demande expresse contraire de l'administration, les ouvrages et équipements existants sur la dépendance domaniale sont retirés.

Dans le cas où le bénéficiaire a été autorisé à occuper des ouvrages déjà réalisés, la démolition s'applique aux ouvrages précédemment réalisés, comme à celles éventuellement édifiées par le bénéficiaire.

Article 13 - Remise en état du site

Le bénéficiaire informe par courrier postal avec accusé de réception l'autorité gestionnaire du domaine public maritime, à la fin de chaque période effective d'occupation, de la remise des lieux en leur état primitif.

L'autorité gestionnaire du domaine public maritime peut exiger la réalisation d'un constat contradictoire dans un délai d'un mois après réception du courrier. A défaut d'avoir informé l'administration de la remise des lieux en leur état primitif, les réparations et sanctions motivées par la dégradation du domaine public maritime sur le site de l'occupation incomberont au bénéficiaire.

Le présent article est applicable également en cas de retrait ou de cessation de l'autorisation avant terme.

Article 14 - Renouvellement ou modification de l'autorisation

Le bénéficiaire adresse toute demande de renouvellement ou de modification de la présente autorisation au minimum **cinq mois** avant le début de la période d'occupation du domaine public maritime.

A défaut, le renouvellement ou la modification ne pourra être autorisé.

Est entendu par le terme modification :

- tout changement de superficie ou de période d'occupation ;
- l'usage d'équipement, la réalisation ou la modification d'ouvrages qui ne sont pas pris en compte à l'article 2 du présent arrêté ;
- un changement d'adresse du bénéficiaire ;
un changement de la raison sociale ou encore du siège social de la structure qu'il représente.

Article 15 - Responsabilités et assurances

Le bénéficiaire est tenu seul responsable des accidents ou dommages résultant, sur le lieu de l'occupation, de la réalisation et de l'exploitation des ouvrages et équipements.

Il contracte les assurances couvrant les dommages correspondants, et, en cas de modification des contrats, transmet au gestionnaire du domaine public maritime les documents attestant de la couverture effective.

Le bénéficiaire rend compte à l'autorité gestionnaire de tout dommage qu'il a causé au domaine public maritime. Il n'effectue aucune réparation en l'absence de prescription de l'autorité compétente.

Préfecture de la Corse-du-Sud – Palais Lantivy – Cours Napoléon – 20188 Ajaccio cedex 9 – Standard : 04.95.11.12.13

Accueil général ouvert du lundi au vendredi de 8h30 à 11h30 et de 13h30 à 15h30

Adresse électronique : prefecture@corse-du-sud.gouv.fr – www.corse-du-sud.gouv.fr

Facebook : @prefecture2a – Twitter : @Prefet2A

Le bénéficiaire ne peut réclamer d'indemnité à l'encontre de l'État en cas de modification de la configuration des lieux par rapport à celle existante le jour de la signature du présent arrêté.

En aucun cas le bénéficiaire ne pourra tenir l'État responsable des dommages et dégradations causés du fait de l'occupation consentie sur le domaine public maritime.

Article 16 - Voies et délais de recours

Conformément aux dispositions des articles R. 421-1 à R. 421-5 du code de justice administrative, le présent arrêté peut faire l'objet d'un recours contentieux devant le tribunal administratif de Bastia dans le délai de deux mois à compter de sa notification. Le tribunal administratif peut être saisi par l'application « Télérecours citoyens » accessible par le site www.telerecours.fr


Article 17 - Notification & publicité du présent arrêté

Le sous-préfet de Sartène, la directrice régionale des finances publiques et le directeur de la mer et du littoral de Corse sont chargés, chacun en ce qui le concerne, d'assurer l'exécution du présent arrêté, qui sera notifié au pétitionnaire par les soins du directeur de la mer et du littoral de Corse. Les documents seront consultables auprès de la direction de la mer et du littoral de Corse.

Fait à Sartène, le 31 mars 2022


Pour le préfet et par délégation

Le sous-préfet de Sartène

A blue ink signature consisting of a large loop followed by a horizontal line extending to the right.

Arnaud GILLET

2022-061S
BRADESI Simon
Pinarellu, ZONZA



20 matelas
10 parasols
70 m²

Direction de la mer et du littoral de Corse

2A-2022-03-31-00043

31/03/2022 : M.Arnaud GILLET

2022-062S GENTILE Jean-Morgane Arrêté Plan



**PRÉFET
DE LA CORSE-
DU-SUD**

*Liberté
Égalité
Fraternité*

**Direction de la mer
et du littoral de Corse
Service Gestion Intégrée
de la mer et du littoral**

**Arrêté n°
portant autorisation d'occupation du domaine public maritime
Dossier n° 2022-062S**

**Le Préfet de Corse, préfet de la Corse-du-Sud
Chevalier de la Légion d'honneur
Chevalier de l'Ordre National du Mérite**

- Vu** le code de l'environnement, notamment son article L.321-9 ;
- Vu** le code général de la propriété des personnes publiques (CG3P) ;
- Vu** le code de l'urbanisme ;
- Vu** l'ordonnance n°2017-562 du 19 avril 2017, relative à la propriété des personnes pour le titre d'occupation du domaine public maritime naturel ;
- Vu** la loi 2011-1749 du 05 décembre 2011 relative au plan d'aménagement et de développement durable de la Corse (PADDUC) ;
- Vu** la loi 2021-1465 du 10 novembre 2021 portant diverses disposition de vigilance sanitaire ;
- Vu** le décret n°70-229 du 17 mars 1970 portant déconcentration administrative en ce qui concerne le domaine public administratif ;
- Vu** le décret n°2004-374 du 29 avril 2004 modifié relatif aux pouvoirs des préfets, à l'organisation et à l'action des services de l'État dans les régions et les départements ;
- Vu** le décret du Président de la République du 15 février 2022 portant nomination de M. Amaury de SAINT-QUENTIN, préfet hors classe, en qualité de préfet de Corse, préfet de la Corse-du-Sud ;
- Vu** le procès-verbal du 3 mars 2022 d'installation dans ses fonctions de M. Amaury de SAINT-QUENTIN préfet hors classe, en qualité de préfet de Corse, préfet de la Corse-du-Sud ;

Préfecture de la Corse-du-Sud – Palais Lantivy – Cours Napoléon – 20188 Ajaccio cedex 9 – Standard : 04.95.11.12.13

Accueil général ouvert du lundi au vendredi de 8h30 à 11h30 et de 13h30 à 15h30
Adresse électronique : prefecture@corse-du-sud.gouv.fr – www.corse-du-sud.gouv.fr

Facebook : @prefecture2a – Twitter : @Prefet2A

- Vu** le décret du Président de la République du 29 août 2019 nommant M. Arnaud GILLET sous-préfet de Sartène ;
- Vu** le décret n° 2021-1140 du 1^{er} septembre 2021 relatif à la direction de la mer et du littoral de Corse ;
- Vu** l'arrêté de la ministre de la transition écologique et de la ministre de la mer, en date du 23 septembre 2021, nommant M. Riyad DJAFFAR directeur de la mer et du littoral de Corse ;
- Vu** la délibération 15/235 AC de l'assemblée de Corse du 02 octobre 2015 portant approbation du PADDUC ;
- Vu** la délibération 15/236 AC de l'assemblée de Corse du 02 octobre 2015 approuvant la liste des espaces terrestres et marins, sites et paysages remarquables ou caractéristiques ;
- Vu** la délibération 15/237 AC de l'assemblée de Corse du 02 octobre 2015 approuvant la carte des vocations des plages et séquences littorales dans lesquelles peuvent être autorisés des aménagements légers ;
- Vu** la demande d'occupation temporaire du domaine public maritime formulée le 18/01/2022 par M. Gentile Jean-Morgane, sur la commune de Zonza, plage de Pinarello ;
- Vu** l'avis **favorable à l'identique** du maire en date du 27/01/2022 ;

CONSIDERANT que la plage de Pinarellu, commune de Zonza est identifiée dans le PADDUC comme étant une plage à vocation NATURELLE FREQUENTEE ;

CONSIDERANT que l'occupation demandée ne fait pas obstacle aux usages correspondant à l'affectation des immeubles du domaine public maritime sur le site considéré ;

CONSIDERANT que l'accès libre et gratuit à la plage par le public est maintenu, hormis pour ce qui concerne l'utilisation des équipements et services que le pétitionnaire entend mettre à disposition des usagers sous certaines conditions ;

CONSIDERANT que les formalités de publicité relatives aux demandes d'occupation à vocation économique ont été dûment accomplies ;

Sur proposition du Sous-préfet de l'arrondissement de Sartène

ARRETE

Préfecture de la Corse-du-Sud – Palais Lantivy – Cours Napoléon – 20188 Ajaccio cedex 9 – Standard : 04.95.11.12.13

Accueil général ouvert du lundi au vendredi de 8h30 à 11h30 et de 13h30 à 15h30

Adresse électronique : prefecture@corse-du-sud.gouv.fr – www.corse-du-sud.gouv.fr

Facebook : @prefecture2a – Twitter : @Prefet2A

Article 1^{er} - Bénéficiaire de l'autorisation

La SAS - A G, immatriculée au registre de commerce et des sociétés sous le n°881 925 168, représentée par Monsieur GENTILE Jean-Morgane, demeurant lieu-dit Presa di Mezzo - 20270 Aleria, ci-après désigné par le terme « bénéficiaire », est autorisé à occuper le domaine public maritime suivant les conditions du présent arrêté.

Article 2 - Objet de l'autorisation

Le bénéficiaire est autorisé à implanter et maintenir les ouvrages et équipements décrits ci-après, sur la commune de Zonza lieu-dit Pinarellu pour une terrasse de restauration. L'occupation est circonscrite à la zone figurant au plan annexé, pour une surface de 22 m² servant d'assiette à :

- une terrasse de restauration démontable d'une superficie de 22 m² ;

Coordonnées GPS : 41°40'57.02''N / 09°22'23.63''E

41°68'24.58''N / 09°37'57.51''E

Prescriptions à respecter ;

- délimiter les limites de chaque établissement avec des cordelettes ;

La présente autorisation a pour seul objet de mettre des immeubles du domaine public maritime à disposition du bénéficiaire, lequel est tenu d'obtenir les autres autorisations administratives nécessaires, le cas échéant, à raison de la nature des ouvrages réalisés, des équipements utilisés, et des activités pratiquées.

Sur le lieu de l'occupation, le bénéficiaire affiche le présent arrêté et le plan d'implantation à l'attention des usagers. Lorsque le bénéficiaire promeut ses activités via un site internet, il rend librement consultables ces documents par des liens accessibles directement sur la page d'accueil du site. **L'accès à la plage doit rester public.**

Article 3 - Durée de l'autorisation

L'autorisation est valable du 15/04/2022 au 15/10/2022 dans les conditions fixées par le présent arrêté.

Cette durée inclut le montage des ouvrages et équipements prévus, leur utilisation, puis leur démontage et leur enlèvement.

Article 4 - Nature de l'autorisation

La présente autorisation est précaire et révoquant, conformément aux articles L.2122 et L.2122-3 du code général de la propriété des personnes publiques.

Elle n'est pas constitutive de droits réels.

Elle exclut la tacite reconduction.

Elle est strictement personnelle, et ne peut donc faire l'objet d'une cession au bénéfice d'une tierce personne. Les ouvrages et équipements autorisés ne peuvent être ni loués, ni vendus, et ne peuvent être utilisés comme support publicitaire.

Le titulaire peut assortir l'usage de certains équipements d'une rémunération. Dans ce cas, les tarifs sont affichés et visibles par les usagers du domaine public maritime.

Si le site de l'occupation devait faire l'objet d'une concession au profit de la commune dont elle dépend avant la fin de la présente autorisation, cette dernière, cesserait de

Préfecture de la Corse-du-Sud – Palais Lantivy – Cours Napoléon – 20188 Ajaccio cedex 9 – Standard : 04.95.11.12.13

Accueil général ouvert du lundi au vendredi de 8h30 à 11h30 et de 13h30 à 15h30

Adresse électronique : prefecture@corse-du-sud.gouv.fr – www.corse-du-sud.gouv.fr

Facebook : @prefecture2a – Twitter : @Prefet2A

plein droit à la date de l'entrée en vigueur de ladite concession, conformément aux dispositions prévues à l'article L.2124-4 du code général de la propriété des personnes publiques.

Article 5 - Clauses financières - redevance domaniale

En contrepartie de l'occupation privative du domaine public ainsi que des avantages de toute nature procurés par l'utilisation du bien, l'occupant s'acquittera d'une redevance d'occupation du domaine public dont le montant a été déterminé conformément aux principes énoncés aux articles L 2125-1 et L 2125-3 du CG3P.

La présente autorisation d'occuper le domaine public est conclue moyennant le paiement d'une redevance d'un montant annuel de 4 047,00 euros.

La redevance est payable par terme annuel et d'avance dès signature de la présente autorisation à la caisse de la Direction Régionale des Finances Publiques de Corse et du département de la Corse-du-Sud.

Article 6 - Entretien et travaux durant l'autorisation

Le bénéficiaire entretient à ses frais et risques les ouvrages et équipements sur le lieu de l'occupation.

Conformément à l'article L. 321-9 du code de l'environnement, il est rappelé que la circulation de véhicules à moteur pour le compte du bénéficiaire n'est pas autorisée sur le domaine public maritime.

Par conséquent pour l'implantation des ouvrages, l'installation des équipements, leur maintenance, leur protection ou encore leur exploitation courante, aucune intervention de véhicule de chantier n'est autorisée. Toutefois, le bénéficiaire peut formuler une demande au Préfet afin que soient autorisées les interventions et travaux nécessaires à la sécurité du site et de ses usagers.

Le Préfet peut prendre ou imposer toutes mesures indispensables à la conservation du domaine public maritime, y compris sur le lieu de l'occupation, sans que le bénéficiaire puisse se prévaloir d'une indemnité.

Article 7 - Accès et usage des ouvrages et équipements sur le lieu de l'occupation

Le bénéficiaire est tenu de conserver le libre accès du public au domaine public maritime, quelles que soient les conditions de son occupation.

Il ne peut en aucun cas entraver la libre circulation du public, hormis à l'intérieur du périmètre de l'occupation qui lui est consentie par le présent arrêté, à raison de la nature des activités dont il a la responsabilité. Il peut soumettre l'usage de certains de ses équipements à un règlement intérieur, au versement d'une caution, ou encore à une rémunération. Dans ce cas, le règlement intérieur, le montant des cautions, et les tarifs en vigueur sont affichés à l'attention du public. Lorsque le bénéficiaire promeut ses activités via un site internet, il y rend librement consultables ces informations.

Aucun ouvrage ni équipement ne sera positionné à moins de 3 mètres du rivage de la mer afin de préserver la circulation en toute sécurité du public sur la plage.

Préfecture de la Corse-du-Sud – Palais Lantivy – Cours Napoléon – 20188 Ajaccio cedex 9 – Standard : 04.95.11.12.13

Accueil général ouvert du lundi au vendredi de 8h30 à 11h30 et de 13h30 à 15h30

Adresse électronique : prefecture@corse-du-sud.gouv.fr – www.corse-du-sud.gouv.fr

Facebook : @prefecture2a – Twitter : @Prefet2A

Tout affichage de conditions limitant l'accès à la plage par le public, ou la restriction d'usages hors du périmètre de l'occupation est interdit. En aucun cas les ouvrages, équipements, documents de promotion y compris électroniques, ou encore affichages publicitaires, se rapportant à l'occupation qui fait l'objet du présent arrêté, ne doivent porter la mention d'un accès ou d'un usage privatifs du domaine public maritime.

Le bénéficiaire matérialise les limites de l'emplacement attribué sur une hauteur minimale de 50 cm, de telle manière que les espaces dont l'usage est soumis aux conditions d'exploitation fixées par le bénéficiaire soient clairement identifiées. Les installations sont ainsi circonscrites par un moyen tel que des cordes ou des cordelettes. Dans tous les cas, ce moyen doit être assujéti au sol de telle manière qu'il ne puisse pas être déplacé involontairement par les usagers du site.

Article 8 - Dispositions diverses

Les divers matériels utilisés ou exploités devront être conformes aux normes exigées dans chaque branche professionnelle d'activité et satisfaire notamment aux conditions d'hygiène et de sécurité en vigueur.

En cas d'alerte Météo France de vigilance de vague submersion (VVS) le titulaire est tenu de se référer et de suivre les préconisations présentes dans le plan de sauvegarde communal.

Article 9 - Prescriptions Natura 2000

Le bénéficiaire dont l'occupation est située dans le périmètre d'influence d'un site Natura 2000 applique les prescriptions particulières établies par l'autorité environnementale, et jointes, le cas échéant, en annexe du présent arrêté.

Article 10 - Accès des agents de contrôle

Les agents chargés de la police de la conservation du domaine public maritime doivent pouvoir librement accéder en tout temps à toute partie de l'occupation, sur simple information verbale.

Article 11 - Fin de l'autorisation

La présente autorisation pourra être abrogée sans préjudice, s'il y a lieu, des poursuites pour contravention de grande voirie.

L'abrogation pourra notamment être prononcée :

- en cas d'occupation ou d'usage du domaine public maritime non-conforme à tout ou partie du présent arrêté ;
- à la demande de la directrice régionale des finances publiques, en cas d'inexécution d'une des clauses ou conditions financières du présent arrêté ;
- en cas de faillite du bénéficiaire ;
- à tout moment à la demande du bénéficiaire, en adressant au Préfet une demande motivée avec un courrier en accusé réception.

Article 12 - Fin de l'occupation

Préfecture de la Corse-du-Sud – Palais Lantivy – Cours Napoléon – 20188 Ajaccio cedex 9 – Standard : 04.95.11.12.13

Accueil général ouvert du lundi au vendredi de 8h30 à 11h30 et de 13h30 à 15h30

Adresse électronique : prefecture@corse-du-sud.gouv.fr – www.corse-du-sud.gouv.fr

Facebook : @prefecture2a – Twitter : @Prefet2A

A l'échéance de la période d'occupation autorisée ou en cas d'abrogation, et sauf demande expresse contraire de l'administration, les ouvrages et équipements existants sur la dépendance domaniale sont retirés.

Dans le cas où le bénéficiaire a été autorisé à occuper des ouvrages déjà réalisés, la démolition s'applique aux ouvrages précédemment réalisés, comme à celles éventuellement édifiées par le bénéficiaire.

Article 13 - Remise en état du site

Le bénéficiaire informe par courrier postal avec accusé de réception l'autorité gestionnaire du domaine public maritime, à la fin de chaque période effective d'occupation, de la remise des lieux en leur état primitif.

L'autorité gestionnaire du domaine public maritime peut exiger la réalisation d'un constat contradictoire dans un délai d'un mois après réception du courrier. A défaut d'avoir informé l'administration de la remise des lieux en leur état primitif, les réparations et sanctions motivées par la dégradation du domaine public maritime sur le site de l'occupation incomberont au bénéficiaire.

Le présent article est applicable également en cas de retrait ou de cessation de l'autorisation avant terme.

Article 14 - Renouvellement ou modification de l'autorisation

Le bénéficiaire adresse toute demande de renouvellement ou de modification de la présente autorisation au minimum **cinq mois** avant le début de la période d'occupation du domaine public maritime.

A défaut, le renouvellement ou la modification ne pourra être autorisé.

Est entendu par le terme modification :

- tout changement de superficie ou de période d'occupation ;
- l'usage d'équipement, la réalisation ou la modification d'ouvrages qui ne sont pas pris en compte à l'article 2 du présent arrêté ;
- un changement d'adresse du bénéficiaire ;
un changement de la raison sociale ou encore du siège social de la structure qu'il représente.

Article 15 - Responsabilités et assurances

Le bénéficiaire est tenu seul responsable des accidents ou dommages résultant, sur le lieu de l'occupation, de la réalisation et de l'exploitation des ouvrages et équipements.

Il contracte les assurances couvrant les dommages correspondants, et, en cas de modification des contrats, transmet au gestionnaire du domaine public maritime les documents attestant de la couverture effective.

Le bénéficiaire rend compte à l'autorité gestionnaire de tout dommage qu'il a causé au domaine public maritime. Il n'effectue aucune réparation en l'absence de prescription de l'autorité compétente.

Le bénéficiaire ne peut réclamer d'indemnité à l'encontre de l'État en cas de modification de la configuration des lieux par rapport à celle existante le jour de la signature du présent arrêté.

Préfecture de la Corse-du-Sud – Palais Lantivy – Cours Napoléon – 20188 Ajaccio cedex 9 – Standard : 04.95.11.12.13

Accueil général ouvert du lundi au vendredi de 8h30 à 11h30 et de 13h30 à 15h30

Adresse électronique : prefecture@corse-du-sud.gouv.fr – www.corse-du-sud.gouv.fr

Facebook : @prefecture2a – Twitter : @Prefet2A

En aucun cas le bénéficiaire ne pourra tenir l'État responsable des dommages et dégradations causés du fait de l'occupation consentie sur le domaine public maritime.

Article 16 - Voies et délais de recours

Conformément aux dispositions des articles R. 421-1 à R. 421-5 du code de justice administrative, le présent arrêté peut faire l'objet d'un recours contentieux devant le tribunal administratif de Bastia dans le délai de deux mois à compter de sa notification. Le tribunal administratif peut être saisi par l'application « Télérecours citoyens » accessible par le site www.telerecours.fr


Article 17 - Notification & publicité du présent arrêté

Le sous-préfet de Sartène, la directrice régionale des finances publiques et le directeur de la mer et du littoral de Corse sont chargés, chacun en ce qui le concerne, d'assurer l'exécution du présent arrêté, qui sera notifié au pétitionnaire par les soins du directeur de la mer et du littoral de Corse. Les documents seront consultables auprès de la direction de la mer et du littoral de Corse.

Fait à Sartène, le 31 mars 2022

Pour le préfet et par délégation

Le sous-préfet de Sartène

A blue ink signature consisting of a large loop followed by a horizontal line extending to the right.

Arnaud GILLET

2022-062S
GENTILE Jean-Morgane
Pinarellu, ZONZA

An aerial photograph of a coastal town, Pinarellu, in Zonza, Corsica. The image shows a cluster of buildings with terracotta roofs along a sandy beach. A long wooden pier extends into the turquoise water, with numerous small boats moored along its length. A callout box with a white background and black border points to a small orange square on the beach, indicating a specific location.

Terrasse de restauration démontable
22 m²