

RECUEIL DES ACTES
ADMINISTRATIFS
N°2A-2022-062

PUBLIÉ LE 8 AVRIL 2022

Sommaire

Direction de la mer et du littoral de Corse / Direction de la mer et du littoral de Corse

2A-2022-04-05-00015 - 2022-026A LECA Jean-Antoine Arrêté portant AOT (8 pages)	Page 3
2A-2022-04-05-00016 - 2022-027A LECA Jean-Antoine Arrêté portant AOT (8 pages)	Page 12
2A-2022-04-05-00017 - 2022-028A LECA Jean-Antoine Arrêté portant AOT (8 pages)	Page 21
2A-2022-04-05-00018 - 2022-029A LECA Jean-Antoine Arrêté portant AOT (8 pages)	Page 30
2A-2022-04-05-00019 - 2022-030A BORGOMANO Michel Arrêté portant AOT (8 pages)	Page 39
2A-2022-03-31-00097 - 2022-031A MANZAGGI Marien Arrêté de Refus d'AOT (3 pages)	Page 48
2A-2022-04-05-00020 - 2022-032A NESAS Anne-Laure Arrêté portant AOT (8 pages)	Page 52
2A-2022-04-05-00021 - 2022-033A LOVICHINI Jean-Jacques Arrêté portant AOT (8 pages)	Page 61
2A-2022-03-31-00098 - 2022-035A CASENTINI Pierre-Toussaint Arrêté de Refus d'AOT (3 pages)	Page 70
2A-2022-04-05-00022 - 2022-036A CAPPAÏ-DUPRAZ Benjamin Arrêté portant AOT (8 pages)	Page 74

Direction de la mer et du littoral de Corse

2A-2022-04-05-00015

05/04/2022 : M.Pierre LARREY

2022-026A LECA Jean-Antoine Arrêté portant
AOT



**PRÉFET
DE LA CORSE-
DU-SUD**

*Liberté
Égalité
Fraternité*

**Direction de la mer
et du littoral de Corse
Service Gestion Intégrée
de la mer et du littoral**

**Arrêté n°
portant autorisation d'occupation du domaine public maritime
Dossier n° 2022-026A**

**Le Préfet de Corse, préfet de la Corse-du-Sud
Chevalier de la Légion d'honneur
Chevalier de l'Ordre National du Mérite**

- Vu** le code de l'environnement, notamment son article L.321-9 ;
- Vu** le code général de la propriété des personnes publiques (CG3P) ;
- Vu** le code de l'urbanisme ;
- Vu** l'ordonnance n°2017-562 du 19 avril 2017, relative à la propriété des personnes pour le titre d'occupation du domaine public maritime naturel ;
- Vu** la loi 2011-1749 du 05 décembre 2011 relative au plan d'aménagement et de développement durable de la Corse (PADDUC) ;
- Vu** la loi 2021-1465 du 10 novembre 2021 portant diverses disposition de vigilance sanitaire ;
- Vu** le décret n°70-229 du 17 mars 1970 portant déconcentration administrative en ce qui concerne le domaine public administratif ;
- Vu** le décret n°2004-374 du 29 avril 2004 modifié relatif aux pouvoirs des préfets, à l'organisation et à l'action des services de l'État dans les régions et les départements ;
- Vu** le décret du Président de la République du 15 février 2022 portant nomination de M. Amaury de SAINT-QUENTIN, préfet hors classe, en qualité de préfet de Corse, préfet de la Corse-du-Sud ;
- Vu** le procès-verbal du 3 mars 2022 d'installation dans ses fonctions de M. Amaury de SAINT-QUENTIN préfet hors classe, en qualité de préfet de Corse, préfet de la Corse-du-Sud ;

Préfecture de la Corse-du-Sud – Palais Lantivy – Cours Napoléon – 20188 Ajaccio cedex 9 – Standard : 04.95.11.12.13
Accueil général ouvert du lundi au vendredi de 8h30 à 11h30 et de 13h30 à 15h30
Adresse électronique : prefecture@corse-du-sud.gouv.fr – www.corse-du-sud.gouv.fr

Facebook : @prefecture2a – Twitter : @Prefet2A

- Vu** le décret du Président de la République du 15 janvier 2021 nommant M. Pierre LARREY secrétaire général de la préfecture de Corse-du-Sud ;
- Vu** le décret n° 2021-1140 du 1^{er} septembre 2021 relatif à la direction de la mer et du littoral de Corse ;
- Vu** l'arrêté de la ministre de la transition écologique et de la ministre de la mer, en date du 23 septembre 2021, nommant M. Riyad DJAFFAR directeur de la mer et du littoral de Corse ;
- Vu** la délibération 15/235 AC de l'assemblée de Corse du 02 octobre 2015 portant approbation du PADDUC ;
- Vu** la délibération 15/236 AC de l'assemblée de Corse du 02 octobre 2015 approuvant la liste des espaces terrestres et marins, sites et paysages remarquables ou caractéristiques ;
- Vu** la délibération 15/237 AC de l'assemblée de Corse du 02 octobre 2015 approuvant la carte des vocations des plages et séquences littorales dans lesquelles peuvent être autorisés des aménagements légers ;
- Vu** la demande d'occupation temporaire du domaine public maritime formulée le 30/12/2021 par M. Leca Jean-Antoine, sur la commune d'Ajaccio, plage de la terre Sacrée ;
- Vu** l'avis favorable du maire en date du 11/01/2022 ;

CONSIDERANT que la plage de la Terre Sacrée, commune d'Ajaccio est identifiée dans le PADDUC comme étant une plage à vocation SEMI URBAINE ;

CONSIDERANT que l'occupation demandée ne fait pas obstacle aux usages correspondant à l'affectation des immeubles du domaine public maritime sur le site considéré ;

CONSIDERANT que l'accès libre et gratuit à la plage par le public est maintenu, hormis pour ce qui concerne l'utilisation des équipements et services que le pétitionnaire entend mettre à disposition des usagers sous certaines conditions ;

CONSIDERANT que les formalités de publicité relatives aux demandes d'occupation à vocation économique ont été dûment accomplies ;

Sur proposition du Secrétaire Général de la Préfecture de Corse-du-Sud

ARRÊTE

Préfecture de la Corse-du-Sud – Palais Lantivy – Cours Napoléon – 20188 Ajaccio cedex 9 – Standard : 04.95.11.12.13

Accueil général ouvert du lundi au vendredi de 8h30 à 11h30 et de 13h30 à 15h30

Adresse électronique : prefecture@corse-du-sud.gouv.fr – www.corse-du-sud.gouv.fr

Facebook : @prefecture2a – Twitter : @Prefet2A

Article 1^{er} – Bénéficiaire de l'autorisation

La SAS – le Week End, immatriculée au registre de commerce et des sociétés sous le n°314 121 856, représentée par Monsieur LECA Jean-Antoine, demeurant lieu-dit le Week End 45 route des Sanguinaires – 20000 Ajaccio, ci-après désigné par le terme « bénéficiaire », est autorisé à occuper le domaine public maritime suivant les conditions du présent arrêté.

Article 2 - Objet de l'autorisation

Le bénéficiaire est autorisé à implanter et maintenir les ouvrages et équipements décrits ci-après, sur la commune d'Ajaccio lieu-dit Terre Sacrée pour des matelas et parasols ;

L'occupation est circonscrite à la zone figurant au plan annexé, pour une surface de 100 m² servant d'assiette à :

- 36 matelas et 18 parasols sur une superficie de 100 m²

Coordonnées GPS : 41°54'57.70"N / 08°38'86.70"E

La présente autorisation a pour seul objet de mettre des immeubles du domaine public maritime à disposition du bénéficiaire, lequel est tenu d'obtenir les autres autorisations administratives nécessaires, le cas échéant, à raison de la nature des ouvrages réalisés, des équipements utilisés, et des activités pratiquées.

Sur le lieu de l'occupation, le bénéficiaire affiche le présent arrêté et le plan d'implantation à l'attention des usagers. Lorsque le bénéficiaire promeut ses activités via un site internet, il rend librement consultables ces documents par des liens accessibles directement sur la page d'accueil du site. **L'accès à la plage doit rester public.**

Article 3 - Durée de l'autorisation

L'autorisation est valable du 01/06/2022 au 15/09/2022 dans les conditions fixées par le présent arrêté.

Cette durée inclut le montage des ouvrages et équipements prévus, leur utilisation, puis leur démontage et leur enlèvement.

Article 4 - Nature de l'autorisation

La présente autorisation est précaire et révocable, conformément aux articles L.2122 et L.2122-3 du code général de la propriété des personnes publiques.

Elle n'est pas constitutive de droits réels.

Elle exclut la tacite reconduction.

Elle est strictement personnelle, et ne peut donc faire l'objet d'une cession au bénéfice d'une tierce personne. Les ouvrages et équipements autorisés ne peuvent être ni loués, ni vendus, et ne peuvent être utilisés comme support publicitaire.

Le titulaire peut assortir l'usage de certains équipements d'une rémunération. Dans ce cas, les tarifs sont affichés et visibles par les usagers du domaine public maritime.

Si le site de l'occupation devait faire l'objet d'une concession au profit de la commune dont elle dépend avant la fin de la présente autorisation, cette dernière, cesserait de plein droit à la date de l'entrée en vigueur de ladite concession, conformément aux dispositions prévues à l'article L.2124-4 du code général de la propriété des personnes publiques

Article 5 - Clauses financières - redevance domaniale

En contrepartie de l'occupation privative du domaine public ainsi que des avantages de toute nature procurés par l'utilisation du bien, l'occupant s'acquittera d'une redevance d'occupation du domaine public dont le montant a été déterminé conformément aux principes énoncés aux articles L 2125-1 et L 2125-3 du CG3P.

La présente autorisation d'occuper le domaine public est conclue moyennant le paiement d'une redevance d'un montant annuel de 2 500,00 euros.

La redevance est payable par terme annuel et d'avance dès signature de la présente autorisation à la caisse de la Direction Régionale des Finances Publiques de Corse et du département de la Corse-du-Sud.

Article 6 - Entretien et travaux durant l'autorisation

Le bénéficiaire entretient à ses frais et risques les ouvrages et équipements sur le lieu de l'occupation.

Conformément à l'article L. 321-9 du code de l'environnement, il est rappelé que la circulation de véhicules à moteur pour le compte du bénéficiaire n'est pas autorisée sur le domaine public maritime.

Par conséquent pour l'implantation des ouvrages, l'installation des équipements, leur maintenance, leur protection ou encore leur exploitation courante, aucune intervention de véhicule de chantier n'est autorisée. Toutefois, le bénéficiaire peut formuler une demande au Préfet afin que soient autorisées les interventions et travaux nécessaires à la sécurité du site et de ses usagers.

Le Préfet peut prendre ou imposer toutes mesures indispensables à la conservation du domaine public maritime, y compris sur le lieu de l'occupation, sans que le bénéficiaire puisse se prévaloir d'une indemnité.

Article 7 - Accès et usage des ouvrages et équipements sur le lieu de l'occupation

Le bénéficiaire est tenu de conserver le libre accès du public au domaine public maritime, quelles que soient les conditions de son occupation.

Il ne peut en aucun cas entraver la libre circulation du public, hormis à l'intérieur du périmètre de l'occupation qui lui est consentie par le présent arrêté, à raison de la nature des activités dont il a la responsabilité. Il peut soumettre l'usage de certains de ses équipements à un règlement intérieur, au versement d'une caution, ou encore à une rémunération. Dans ce cas, le règlement intérieur, le montant des cautions, et les tarifs en vigueur sont affichés à l'attention du public. Lorsque le bénéficiaire promeut ses activités via un site internet, il y rend librement consultables ces informations.

Aucun ouvrage ni équipement ne sera positionné à moins de 3 mètres du rivage de la mer afin de préserver la circulation en toute sécurité du public sur la plage.

Tout affichage de conditions limitant l'accès à la plage par le public, ou la restriction d'usages hors du périmètre de l'occupation est interdit. En aucun cas les ouvrages, équipements, documents de promotion y compris électroniques, ou encore affichages publicitaires, se rapportant à l'occupation qui fait l'objet du présent arrêté, ne doivent porter la mention d'un accès ou d'un usage privés du domaine public maritime.

Le bénéficiaire matérialise les limites de l'emplacement attribué sur une hauteur minimale de 50 cm, de telle manière que les espaces dont l'usage est soumis aux conditions d'exploitation

Préfecture de la Corse-du-Sud – Palais Lantivy – Cours Napoléon – 20188 Ajaccio cedex 9 – Standard : 04.95.11.12.13

Accueil général ouvert du lundi au vendredi de 8h30 à 11h30 et de 13h30 à 15h30

Adresse électronique : prefecture@corse-du-sud.gouv.fr – www.corse-du-sud.gouv.fr

Facebook : @prefecture2a – Twitter : @Prefet2A

fixées par le bénéficiaire soient clairement identifiées. Les installations sont ainsi circonscrites par un moyen tel que brise-vue, ruban, ou canisse. Dans tous les cas, ce moyen doit être assujéti au sol de telle manière qu'il ne puisse pas être déplacé involontairement par les usagers du site.

Article 8 - Dispositions diverses

Les divers matériels utilisés ou exploités devront être conformes aux normes exigées dans chaque branche professionnelle d'activité et satisfaire notamment aux conditions d'hygiène et de sécurité en vigueur.

En cas d'alerte Météo France de vigilance de vague submersion (VVS) le titulaire est tenu de se référer et de suivre les préconisations présentes dans le *plan de sauvegarde communal*.

Article 9 - Prescriptions Natura 2000

Le bénéficiaire dont l'occupation est située dans le périmètre d'influence d'un site Natura 2000 applique les prescriptions particulières établies par l'autorité environnementale, et jointes, le cas échéant, en annexe du présent arrêté.

Article 10 - Accès des agents de contrôle

Les agents chargés de la police de la conservation du domaine public maritime doivent pouvoir librement accéder en tout temps à toute partie de l'occupation, sur simple information verbale.

Article 11 - Fin de l'autorisation

La présente autorisation pourra être abrogée sans préjudice, s'il y a lieu, des poursuites pour contravention de grande voirie.

L'abrogation pourra notamment être prononcée :

- en cas d'occupation ou d'usage du domaine public maritime non-conforme à tout ou partie du présent arrêté ;
- à la demande de la directrice régionale des finances publiques, en cas d'inexécution d'une des clauses ou conditions financières du présent arrêté ;
- en cas de faillite du bénéficiaire ;
- à tout moment à la demande du bénéficiaire, en adressant au Préfet une demande motivée avec un courrier en accusé réception.

Article 12 - Fin de l'occupation

A l'échéance de la période d'occupation autorisée ou en cas d'abrogation, et sauf demande expresse contraire de l'administration, les ouvrages et équipements existants sur la dépendance domaniale sont retirés.

Dans le cas où le bénéficiaire a été autorisé à occuper des ouvrages déjà réalisés, la démolition s'applique aux ouvrages précédemment réalisés, comme à celles éventuellement édifiées par le bénéficiaire.

Article 13 - Remise en état du site

Le bénéficiaire informe par courrier postal avec accusé de réception l'autorité gestionnaire du domaine public maritime, à la fin de chaque période effective d'occupation, de la remise des lieux en leur état primitif.

L'autorité gestionnaire du domaine public maritime peut exiger la réalisation d'un constat contradictoire dans un délai d'un mois après réception du courrier. A défaut d'avoir informé l'administration de la remise des lieux en leur état primitif, les réparations et sanctions motivées par la dégradation du domaine public maritime sur le site de l'occupation incomberont au bénéficiaire.

Le présent article est applicable également en cas de retrait ou de cessation de l'autorisation avant terme.

Article 14 - Renouvellement ou modification de l'autorisation

Le bénéficiaire adresse toute demande de renouvellement ou de modification de la présente autorisation au minimum **cinq mois** avant le début de la période d'occupation du domaine public maritime.

A défaut, le renouvellement ou la modification ne pourra être autorisé.

Est entendu par le terme modification :

- tout changement de superficie ou de période d'occupation ;
- l'usage d'équipement, la réalisation ou la modification d'ouvrages qui ne sont pas pris en compte à l'article 2 du présent arrêté ;
- un changement d'adresse du bénéficiaire ;
un changement de la raison sociale ou encore du siège social de la structure qu'il représente.

Article 15 - Responsabilités et assurances

Le bénéficiaire est tenu seul responsable des accidents ou dommages résultant, sur le lieu de l'occupation, de la réalisation et de l'exploitation des ouvrages et équipements.

Il contracte les assurances couvrant les dommages correspondants, et, en cas de modification des contrats, transmet au gestionnaire du domaine public maritime les documents attestant de la couverture effective.

Le bénéficiaire rend compte à l'autorité gestionnaire de tout dommage qu'il a causé au domaine public maritime. Il n'effectue aucune réparation en l'absence de prescription de l'autorité compétente.

Le bénéficiaire ne peut réclamer d'indemnité à l'encontre de l'État en cas de modification de la configuration des lieux par rapport à celle existante le jour de la signature du présent arrêté.

En aucun cas le bénéficiaire ne pourra tenir l'État responsable des dommages et dégradations causés du fait de l'occupation consentie sur le domaine public maritime.

Article 16 - Voies et délais de recours

Conformément aux dispositions des articles R. 421-1 à R. 421-5 du code de justice administrative, le présent arrêté peut faire l'objet d'un recours contentieux devant le

Préfecture de la Corse-du-Sud – Palais Lantivy – Cours Napoléon – 20188 Ajaccio cedex 9 – Standard : 04.95.11.12.13

Accueil général ouvert du lundi au vendredi de 8h30 à 11h30 et de 13h30 à 15h30

Adresse électronique : prefecture@corse-du-sud.gouv.fr – www.corse-du-sud.gouv.fr

Facebook : @prefecture2a – Twitter : @Prefet2A


tribunal administratif de Bastia dans le délai de deux mois à compter de sa notification. Le tribunal administratif peut être saisi par l'application « Télérecours citoyens » accessible par le site www.telerecours.fr

Article 17 - Notification & publicité du présent arrêté

Le secrétaire général de la préfecture de Corse-du-Sud, la directrice régionale des finances publiques et le directeur de la mer et du littoral de Corse sont chargés, chacun en ce qui le concerne, d'assurer l'exécution du présent arrêté, qui sera notifié au pétitionnaire par les soins du directeur de la mer et du littoral de Corse. Les documents seront consultables auprès de la direction de la mer et du littoral de Corse.

Fait à Ajaccio, le 5 avril 2022

Le secrétaire général
de la préfecture de la Corse-du-Sud



Pierre Larrey



**36 matelas
18 parasols
100 m²**

**2022-026A
LECA Jean-Antoine
Terre-Sacrée, AJACCIO**

Direction de la mer et du littoral de Corse

2A-2022-04-05-00016

05/04/2022 : M.Pierre LARREY

2022-027A LECA Jean-Antoine Arrêté portant
AOT



**PRÉFET
DE LA CORSE-
DU-SUD**

*Liberté
Égalité
Fraternité*

**Direction de la mer
et du littoral de Corse
Service Gestion Intégrée
de la mer et du littoral**

**Arrêté n°
portant autorisation d'occupation du domaine public maritime
Dossier n°2022-027A**

**Le Préfet de Corse, préfet de la Corse-du-Sud
Chevalier de la Légion d'honneur
Chevalier de l'Ordre National du Mérite**

- Vu** le code de l'environnement, notamment son article L.321-9 ;
- Vu** le code général de la propriété des personnes publiques (CG3P) ;
- Vu** le code de l'urbanisme ;
- Vu** l'ordonnance n°2017-562 du 19 avril 2017, relative à la propriété des personnes pour le titre d'occupation du domaine public maritime naturel ;
- Vu** la loi 2011-1749 du 05 décembre 2011 relative au plan d'aménagement et de développement durable de la Corse (PADDUC) ;
- Vu** la loi 2021-1465 du 10 novembre 2021 portant diverses dispositions de vigilance sanitaire ;
- Vu** le décret n°70-229 du 17 mars 1970 portant déconcentration administrative en ce qui concerne le domaine public administratif ;
- Vu** le décret n°2004-374 du 29 avril 2004 modifié relatif aux pouvoirs des préfets, à l'organisation et à l'action des services de l'État dans les régions et les départements ;
- Vu** le décret du Président de la République du 15 février 2022 portant nomination de M. Amaury de SAINT-QUENTIN, préfet hors classe, en qualité de préfet de Corse, préfet de la Corse-du-Sud ;
- Vu** le procès-verbal du 3 mars 2022 d'installation dans ses fonctions de M. Amaury de SAINT-QUENTIN préfet hors classe, en qualité de préfet de Corse, préfet de la Corse-du-Sud ;

Préfecture de la Corse-du-Sud – Palais Lantivy – Cours Napoléon – 20188 Ajaccio cedex 9 – Standard : 04.95.11.12.13

Accueil général ouvert du lundi au vendredi de 8h30 à 11h30 et de 13h30 à 15h30

Adresse électronique : prefecture@corse-du-sud.gouv.fr – www.corse-du-sud.gouv.fr

Facebook : @prefecture2a – Twitter : @Prefet2A

- Vu** le décret du Président de la République du 15 janvier 2021 nommant M. Pierre LARREY secrétaire général de la préfecture de Corse-du-Sud ;
- Vu** le décret n° 2021-1140 du 1^{er} septembre 2021 relatif à la direction de la mer et du littoral de Corse ;
- Vu** l'arrêté de la ministre de la transition écologique et de la ministre de la mer, en date du 23 septembre 2021, nommant M. Riyad DJAFFAR directeur de la mer et du littoral de Corse ;
- Vu** la délibération 15/235 AC de l'assemblée de Corse du 02 octobre 2015 portant approbation du PADDUC ;
- Vu** la délibération 15/236 AC de l'assemblée de Corse du 02 octobre 2015 approuvant la liste des espaces terrestres et marins, sites et paysages remarquables ou caractéristiques ;
- Vu** la délibération 15/237 AC de l'assemblée de Corse du 02 octobre 2015 approuvant la carte des vocations des plages et séquences littorales dans lesquelles peuvent être autorisés des aménagements légers ;
- Vu** la demande d'occupation temporaire du domaine public maritime formulée le 30/12/2021 par M. Leca Jean-Antoine, sur la commune d'Ajaccio, plage de la terre Sacrée ;
- Vu** l'avis favorable du maire en date du 11/01/2022 ;

CONSIDERANT que la plage de la Terre Sacrée, commune d'Ajaccio est identifiée dans le PADDUC comme étant une plage à vocation SEMI URBAINE ;

CONSIDERANT que l'occupation demandée ne fait pas obstacle aux usages correspondant à l'affectation des immeubles du domaine public maritime sur le site considéré ;

CONSIDERANT que l'accès libre et gratuit à la plage par le public est maintenu, hormis pour ce qui concerne l'utilisation des équipements et services que le pétitionnaire entend mettre à disposition des usagers sous certaines conditions ;

CONSIDERANT que les formalités de publicité relatives aux demandes d'occupation à vocation économique ont été dûment accomplies ;

Sur proposition du Secrétaire Général de la Préfecture de Corse-du-Sud

ARRÊTE

Article 1^{er} – Bénéficiaire de l'autorisation

Préfecture de la Corse-du-Sud – Palais Lantivy – Cours Napoléon – 20188 Ajaccio cedex 9 – Standard : 04.95.11.12.13

Accueil général ouvert du lundi au vendredi de 8h30 à 11h30 et de 13h30 à 15h30

Adresse électronique : prefecture@corse-du-sud.gouv.fr – www.corse-du-sud.gouv.fr

Facebook : @prefecture2a – Twitter : @Prefet2A

La SAS - le Week End, immatriculée au registre de commerce et des sociétés sous le n°314 121 856, représentée par Monsieur LECA Jean-Antoine, demeurant lieu-dit le Week End 45 route des Sanguinaires - 20000 Ajaccio, ci-après désigné par le terme « bénéficiaire », est autorisé à occuper le domaine public maritime suivant les conditions du présent arrêté.

Article 2 - Objet de l'autorisation

Le bénéficiaire est autorisé à implanter et maintenir les ouvrages et équipements décrits ci-après, sur la commune d'Ajaccio lieu-dit Terre Sacrée pour un corps-mort ;

L'occupation est circonscrite à la zone figurant au plan annexé, pour une surface de 2 m² servant d'assiette à :

- 1 corps-mort d'une superficie en mer de 2 m² ;

Coordonnées GPS : 41°90'75.35''N / 08°64'23.14''E

La présente autorisation a pour seul objet de mettre des immeubles du domaine public maritime à disposition du bénéficiaire, lequel est tenu d'obtenir les autres autorisations administratives nécessaires, le cas échéant, à raison de la nature des ouvrages réalisés, des équipements utilisés, et des activités pratiquées.

Sur le lieu de l'occupation, le bénéficiaire affiche le présent arrêté et le plan d'implantation à l'attention des usagers. Lorsque le bénéficiaire promeut ses activités via un site internet, il rend librement consultables ces documents par des liens accessibles directement sur la page d'accueil du site. **L'accès à la plage doit rester public.**

Article 3 - Durée de l'autorisation

L'autorisation est valable du 01/06/2022 au 31/10/2022 dans les conditions fixées par le présent arrêté.

Cette durée inclut le montage des ouvrages et équipements prévus, leur utilisation, puis leur démontage et leur enlèvement.

Article 4 - Nature de l'autorisation

La présente autorisation est précaire et révocable, conformément aux articles L.2122 et L.2122-3 du code général de la propriété des personnes publiques.

Elle n'est pas constitutive de droits réels.

Elle exclut la tacite reconduction.

Elle est strictement personnelle, et ne peut donc faire l'objet d'une cession au bénéfice d'une tierce personne. Les ouvrages et équipements autorisés ne peuvent être ni loués, ni vendus, et ne peuvent être utilisés comme support publicitaire.

Le titulaire peut assortir l'usage de certains équipements d'une rémunération. Dans ce cas, les tarifs sont affichés et visibles par les usagers du domaine public maritime.

Si le site de l'occupation devait faire l'objet d'une concession au profit de la commune dont elle dépend avant la fin de la présente autorisation, cette dernière, cesserait de plein droit à la date de l'entrée en vigueur de ladite concession, conformément aux dispositions prévues à l'article L.2124-4 du code général de la propriété des personnes publiques

Article 5 - Clauses financières - redevance domaniale

En contrepartie de l'occupation privative du domaine public ainsi que des avantages de toute nature procurés par l'utilisation du bien, l'occupant s'acquittera d'une redevance d'occupation du domaine public dont le montant a été déterminé conformément aux principes énoncés aux articles L 2125-1 et L 2125-3 du CG3P.

La présente autorisation d'occuper le domaine public est conclue moyennant le paiement d'une redevance d'un montant annuel de 260,00 euros.

La redevance est payable par terme annuel et d'avance dès signature de la présente autorisation à la caisse de la Direction Régionale des Finances Publiques de Corse et du département de la Corse-du-Sud.

Article 6 - Entretien et travaux durant l'autorisation

Le bénéficiaire entretient à ses frais et risques les ouvrages et équipements sur le lieu de l'occupation.

Conformément à l'article L. 321-9 du code de l'environnement, il est rappelé que la circulation de véhicules à moteur pour le compte du bénéficiaire n'est pas autorisée sur le domaine public maritime.

Par conséquent pour l'implantation des ouvrages, l'installation des équipements, leur maintenance, leur protection ou encore leur exploitation courante, aucune intervention de véhicule de chantier n'est autorisée. Toutefois, le bénéficiaire peut formuler une demande au Préfet afin que soient autorisées les interventions et travaux nécessaires à la sécurité du site et de ses usagers.

Le Préfet peut prendre ou imposer toutes mesures indispensables à la conservation du domaine public maritime, y compris sur le lieu de l'occupation, sans que le bénéficiaire puisse se prévaloir d'une indemnité.

Article 7 - Accès et usage des ouvrages et équipements sur le lieu de l'occupation

Le bénéficiaire est tenu de conserver le libre accès du public au domaine public maritime, quelles que soient les conditions de son occupation.

Il ne peut en aucun cas entraver la libre circulation du public, hormis à l'intérieur du périmètre de l'occupation qui lui est consentie par le présent arrêté, à raison de la nature des activités dont il a la responsabilité. Il peut soumettre l'usage de certains de ses équipements à un règlement intérieur, au versement d'une caution, ou encore à une rémunération. Dans ce cas, le règlement intérieur, le montant des cautions, et les tarifs en vigueur sont affichés à l'attention du public. Lorsque le bénéficiaire promeut ses activités via un site internet, il y rend librement consultables ces informations.

Aucun ouvrage ni équipement ne sera positionné à moins de 3 mètres du rivage de la mer afin de préserver la circulation en toute sécurité du public sur la plage.

Tout affichage de conditions limitant l'accès à la plage par le public, ou la restriction d'usages hors du périmètre de l'occupation est interdit. En aucun cas les ouvrages, équipements, documents de promotion y compris électroniques, ou encore affichages publicitaires, se rapportant à l'occupation qui fait l'objet du présent arrêté, ne doivent porter la mention d'un accès ou d'un usage privés du domaine public maritime.

Le bénéficiaire matérialise les limites de l'emplacement attribué sur une hauteur minimale de 50 cm, de telle manière que les espaces dont l'usage est soumis aux conditions d'exploitation

Préfecture de la Corse-du-Sud – Palais Lantivy – Cours Napoléon – 20188 Ajaccio cedex 9 – Standard : 04.95.11.12.13

Accueil général ouvert du lundi au vendredi de 8h30 à 11h30 et de 13h30 à 15h30

Adresse électronique : prefecture@corse-du-sud.gouv.fr – www.corse-du-sud.gouv.fr

Facebook : @prefecture2a – Twitter : @Prefet2A

fixées par le bénéficiaire soient clairement identifiées. Les installations sont ainsi circonscrites par un moyen tel que brise-vue, ruban, ou canisse. Dans tous les cas, ce moyen doit être assujéti au sol de telle manière qu'il ne puisse pas être déplacé involontairement par les usagers du site.

Article 8 - Dispositions diverses

Les divers matériels utilisés ou exploités devront être conformes aux normes exigées dans chaque branche professionnelle d'activité et satisfaire notamment aux conditions d'hygiène et de sécurité en vigueur.

En cas d'alerte Météo France de vigilance de vague submersion (VVS) le titulaire est tenu de se référer et de suivre les préconisations présentes dans le *plan de sauvegarde communal*.

Article 9 - Prescriptions Natura 2000

Le bénéficiaire dont l'occupation est située dans le périmètre d'influence d'un site Natura 2000 applique les prescriptions particulières établies par l'autorité environnementale, et jointes, le cas échéant, en annexe du présent arrêté.

Article 10 - Accès des agents de contrôle

Les agents chargés de la police de la conservation du domaine public maritime doivent pouvoir librement accéder en tout temps à toute partie de l'occupation, sur simple information verbale.

Article 11 - Fin de l'autorisation

La présente autorisation pourra être abrogée sans préjudice, s'il y a lieu, des poursuites pour contravention de grande voirie.

L'abrogation pourra notamment être prononcée :

- en cas d'occupation ou d'usage du domaine public maritime non-conforme à tout ou partie du présent arrêté ;
- à la demande de la directrice régionale des finances publiques, en cas d'inexécution d'une des clauses ou conditions financières du présent arrêté ;
- en cas de faillite du bénéficiaire ;
- à tout moment à la demande du bénéficiaire, en adressant au Préfet une demande motivée avec un courrier en accusé réception.

Article 12 - Fin de l'occupation

A l'échéance de la période d'occupation autorisée ou en cas d'abrogation, et sauf demande expresse contraire de l'administration, les ouvrages et équipements existants sur la dépendance domaniale sont retirés.

Dans le cas où le bénéficiaire a été autorisé à occuper des ouvrages déjà réalisés, la démolition s'applique aux ouvrages précédemment réalisés, comme à celles éventuellement édifiées par le bénéficiaire.

Article 13 - Remise en état du site

Le bénéficiaire informe par courrier postal avec accusé de réception l'autorité gestionnaire du domaine public maritime, à la fin de chaque période effective d'occupation, de la remise des lieux en leur état primitif.

L'autorité gestionnaire du domaine public maritime peut exiger la réalisation d'un constat contradictoire dans un délai d'un mois après réception du courrier. A défaut d'avoir informé l'administration de la remise des lieux en leur état primitif, les réparations et sanctions motivées par la dégradation du domaine public maritime sur le site de l'occupation incomberont au bénéficiaire.

Le présent article est applicable également en cas de retrait ou de cessation de l'autorisation avant terme.

Article 14 - Renouvellement ou modification de l'autorisation

Le bénéficiaire adresse toute demande de renouvellement ou de modification de la présente autorisation au minimum **cinq mois** avant le début de la période d'occupation du domaine public maritime.

A défaut, le renouvellement ou la modification ne pourra être autorisé.

Est entendu par le terme modification :

- tout changement de superficie ou de période d'occupation ;
- l'usage d'équipement, la réalisation ou la modification d'ouvrages qui ne sont pas pris en compte à l'article 2 du présent arrêté ;
- un changement d'adresse du bénéficiaire ;
un changement de la raison sociale ou encore du siège social de la structure qu'il représente.

Article 15 - Responsabilités et assurances

Le bénéficiaire est tenu seul responsable des accidents ou dommages résultant, sur le lieu de l'occupation, de la réalisation et de l'exploitation des ouvrages et équipements.

Il contracte les assurances couvrant les dommages correspondants, et, en cas de modification des contrats, transmet au gestionnaire du domaine public maritime les documents attestant de la couverture effective.

Le bénéficiaire rend compte à l'autorité gestionnaire de tout dommage qu'il a causé au domaine public maritime. Il n'effectue aucune réparation en l'absence de prescription de l'autorité compétente.

Le bénéficiaire ne peut réclamer d'indemnité à l'encontre de l'État en cas de modification de la configuration des lieux par rapport à celle existante le jour de la signature du présent arrêté.

En aucun cas le bénéficiaire ne pourra tenir l'État responsable des dommages et dégradations causés du fait de l'occupation consentie sur le domaine public maritime.

Article 16 - Voies et délais de recours

Conformément aux dispositions des articles R. 421-1 à R. 421-5 du code de justice administrative, le présent arrêté peut faire l'objet d'un recours contentieux devant le

Préfecture de la Corse-du-Sud – Palais Lantivy – Cours Napoléon – 20188 Ajaccio cedex 9 – Standard : 04.95.11.12.13

Accueil général ouvert du lundi au vendredi de 8h30 à 11h30 et de 13h30 à 15h30

Adresse électronique : prefecture@corse-du-sud.gouv.fr – www.corse-du-sud.gouv.fr

Facebook : @prefecture2a – Twitter : @Prefet2A


tribunal administratif de Bastia dans le délai de deux mois à compter de sa notification. Le tribunal administratif peut être saisi par l'application « Télérecours citoyens » accessible par le site www.telerecours.fr

Article 17 - Notification & publicité du présent arrêté

Le secrétaire général de la préfecture de Corse-du-Sud, la directrice régionale des finances publiques et le directeur de la mer et du littoral de Corse sont chargés, chacun en ce qui le concerne, d'assurer l'exécution du présent arrêté, qui sera notifié au pétitionnaire par les soins du directeur de la mer et du littoral de Corse. Les documents seront consultables auprès de la direction de la mer et du littoral de Corse.

Fait à Ajaccio, le 5 avril 2022

Le secrétaire général
de la préfecture de la Corse-du-Sud



Pierre Larrey



**1 corps-mort
(à 150 mètres du rivage)
2 m²**

**2022-027A
LECA Jean-Antoine
Terre-Sacrée, AJACCIO**

Direction de la mer et du littoral de Corse

2A-2022-04-05-00017

05/04/2022 : M.Pierre LARREY

2022-028A LECA Jean-Antoine Arrêté portant
AOT



**PRÉFET
DE LA CORSE-
DU-SUD**

*Liberté
Égalité
Fraternité*

**Direction de la mer
et du littoral de Corse
Service Gestion Intégrée
de la mer et du littoral**

**Arrêté n°
portant autorisation d'occupation du domaine public maritime
Dossier n° 2022-028A**

**Le Préfet de Corse, préfet de la Corse-du-Sud
Chevalier de la Légion d'honneur
Chevalier de l'Ordre National du Mérite**

- Vu** le code de l'environnement, notamment son article L.321-9 ;
- Vu** le code général de la propriété des personnes publiques (CG3P) ;
- Vu** le code de l'urbanisme ;
- Vu** l'ordonnance n°2017-562 du 19 avril 2017, relative à la propriété des personnes pour le titre d'occupation du domaine public maritime naturel ;
- Vu** la loi 2011-1749 du 05 décembre 2011 relative au plan d'aménagement et de développement durable de la Corse (PADDUC) ;
- Vu** la loi 2021-1465 du 10 novembre 2021 portant diverses disposition de vigilance sanitaire ;
- Vu** le décret n°70-229 du 17 mars 1970 portant déconcentration administrative en ce qui concerne le domaine public administratif ;
- Vu** le décret n°2004-374 du 29 avril 2004 modifié relatif aux pouvoirs des préfets, à l'organisation et à l'action des services de l'État dans les régions et les départements ;
- Vu** le décret du Président de la République du 15 février 2022 portant nomination de M. Amaury de SAINT-QUENTIN, préfet hors classe, en qualité de préfet de Corse, préfet de la Corse-du-Sud ;
- Vu** le procès-verbal du 3 mars 2022 d'installation dans ses fonctions de M. Amaury de SAINT-QUENTIN préfet hors classe, en qualité de préfet de Corse, préfet de la Corse-du-Sud ;

Préfecture de la Corse-du-Sud – Palais Lantivy – Cours Napoléon – 20188 Ajaccio cedex 9 – Standard : 04.95.11.12.13
Accueil général ouvert du lundi au vendredi de 8h30 à 11h30 et de 13h30 à 15h30
Adresse électronique : prefecture@corse-du-sud.gouv.fr – www.corse-du-sud.gouv.fr

Facebook : @prefecture2a – Twitter : @Prefet2A

- Vu** le décret du Président de la République du 15 janvier 2021 nommant M. Pierre LARREY secrétaire général de la préfecture de Corse-du-Sud ;
- Vu** le décret n° 2021-1140 du 1^{er} septembre 2021 relatif à la direction de la mer et du littoral de Corse ;
- Vu** l'arrêté de la ministre de la transition écologique et de la ministre de la mer, en date du 23 septembre 2021, nommant M. Riyad DJAFFAR directeur de la mer et du littoral de Corse ;
- Vu** la délibération 15/235 AC de l'assemblée de Corse du 02 octobre 2015 portant approbation du PADDUC ;
- Vu** la délibération 15/236 AC de l'assemblée de Corse du 02 octobre 2015 approuvant la liste des espaces terrestres et marins, sites et paysages remarquables ou caractéristiques ;
- Vu** la délibération 15/237 AC de l'assemblée de Corse du 02 octobre 2015 approuvant la carte des vocations des plages et séquences littorales dans lesquelles peuvent être autorisés des aménagements légers ;
- Vu** la demande d'occupation temporaire du domaine public maritime formulée le 30/12/2021 par M. Leca Jean-Antoine, sur la commune d'Ajaccio, plage de la terre Sacrée ;
- Vu** l'avis favorable du maire en date du 11/01/2022 ;
- Vu** l'avis favorable de la commission préfectorale de Gestion des autorisations d'occupations temporaires du domaine public maritime en date du XX/XX/XXXX ;

CONSIDERANT que la plage de la Terre Sacrée, commune d'Ajaccio est identifiée dans le PADDUC comme étant une plage à vocation SEMI URBAINE ;

CONSIDERANT que l'occupation demandée ne fait pas obstacle aux usages correspondant à l'affectation des immeubles du domaine public maritime sur le site considéré ;

CONSIDERANT que l'accès libre et gratuit à la plage par le public est maintenu, hormis pour ce qui concerne l'utilisation des équipements et services que le pétitionnaire entend mettre à disposition des usagers sous certaines conditions ;

CONSIDERANT que les formalités de publicité relatives aux demandes d'occupation à vocation économique ont été dûment accomplies ;

Sur proposition du Secrétaire Général de la Préfecture de Corse-du-Sud

ARRÊTE

Préfecture de la Corse-du-Sud – Palais Lantivy – Cours Napoléon – 20188 Ajaccio cedex 9 – Standard : 04.95.11.12.13

Accueil général ouvert du lundi au vendredi de 8h30 à 11h30 et de 13h30 à 15h30

Adresse électronique : prefecture@corse-du-sud.gouv.fr – www.corse-du-sud.gouv.fr

Facebook : @prefecture2a – Twitter : @Prefet2A

Article 1^{er} – Bénéficiaire de l'autorisation

La SAS – le Week End, immatriculée au registre de commerce et des sociétés sous le n°314 121 856, représentée par Monsieur LECA Jean-Antoine, demeurant lieu-dit le Week End 45 route des Sanguinaires – 20000 Ajaccio, ci-après désigné par le terme « bénéficiaire », est autorisé à occuper le domaine public maritime suivant les conditions du présent arrêté.

Article 2 - Objet de l'autorisation

Le bénéficiaire est autorisé à implanter et maintenir les ouvrages et équipements décrits ci-après, sur la commune d'Ajaccio lieu-dit Terre Sacrée pour un ponton flottant ;

L'occupation est circonscrite à la zone figurant au plan annexé, pour une surface de 23 m² servant d'assiette à :

- un ponton flottant d'une superficie de 23 m² ;

Coordonnées GPS : 41°90'75.35''N / 08°64'23.14''E

La présente autorisation a pour seul objet de mettre des immeubles du domaine public maritime à disposition du bénéficiaire, lequel est tenu d'obtenir les autres autorisations administratives nécessaires, le cas échéant, à raison de la nature des ouvrages réalisés, des équipements utilisés, et des activités pratiquées.

Sur le lieu de l'occupation, le bénéficiaire affiche le présent arrêté et le plan d'implantation à l'attention des usagers. Lorsque le bénéficiaire promeut ses activités via un site internet, il rend librement consultables ces documents par des liens accessibles directement sur la page d'accueil du site. **L'accès à la plage doit rester public.**

Article 3 - Durée de l'autorisation

L'autorisation est valable du 01/06/2022 au 31/10/2022 dans les conditions fixées par le présent arrêté.

Cette durée inclut le montage des ouvrages et équipements prévus, leur utilisation, puis leur démontage et leur enlèvement.

Article 4 - Nature de l'autorisation

La présente autorisation est précaire et révocable, conformément aux articles L.2122 et L.2122-3 du code général de la propriété des personnes publiques.

Elle n'est pas constitutive de droits réels.

Elle exclut la tacite reconduction.

Elle est strictement personnelle, et ne peut donc faire l'objet d'une cession au bénéfice d'une tierce personne. Les ouvrages et équipements autorisés ne peuvent être ni loués, ni vendus, et ne peuvent être utilisés comme support publicitaire.

Le titulaire peut assortir l'usage de certains équipements d'une rémunération. Dans ce cas, les tarifs sont affichés et visibles par les usagers du domaine public maritime.

Si le site de l'occupation devait faire l'objet d'une concession au profit de la commune dont elle dépend avant la fin de la présente autorisation, cette dernière, cesserait de plein droit à la date de l'entrée en vigueur de ladite concession, conformément aux dispositions prévues à l'article L.2124-4 du code général de la propriété des personnes publiques

Article 5 - Clauses financières - redevance domaniale

En contrepartie de l'occupation privative du domaine public ainsi que des avantages de toute nature procurés par l'utilisation du bien, l'occupant s'acquittera d'une redevance d'occupation du domaine public dont le montant a été déterminé conformément aux principes énoncés aux articles L 2125-1 et L 2125-3 du CG3P.

La présente autorisation d'occuper le domaine public est conclue moyennant le paiement d'une redevance d'un montant annuel de 324,00 euros.

La redevance est payable par terme annuel et d'avance dès signature de la présente autorisation à la caisse de la Direction Régionale des Finances Publiques de Corse et du département de la Corse-du-Sud.

Article 6 - Entretien et travaux durant l'autorisation

Le bénéficiaire entretient à ses frais et risques les ouvrages et équipements sur le lieu de l'occupation.

Conformément à l'article L. 321-9 du code de l'environnement, il est rappelé que la circulation de véhicules à moteur pour le compte du bénéficiaire n'est pas autorisée sur le domaine public maritime.

Par conséquent pour l'implantation des ouvrages, l'installation des équipements, leur maintenance, leur protection ou encore leur exploitation courante, aucune intervention de véhicule de chantier n'est autorisée. Toutefois, le bénéficiaire peut formuler une demande au Préfet afin que soient autorisées les interventions et travaux nécessaires à la sécurité du site et de ses usagers.

Le Préfet peut prendre ou imposer toutes mesures indispensables à la conservation du domaine public maritime, y compris sur le lieu de l'occupation, sans que le bénéficiaire puisse se prévaloir d'une indemnité.

Article 7 - Accès et usage des ouvrages et équipements sur le lieu de l'occupation

Le bénéficiaire est tenu de conserver le libre accès du public au domaine public maritime, quelles que soient les conditions de son occupation.

Il ne peut en aucun cas entraver la libre circulation du public, hormis à l'intérieur du périmètre de l'occupation qui lui est consentie par le présent arrêté, à raison de la nature des activités dont il a la responsabilité. Il peut soumettre l'usage de certains de ses équipements à un règlement intérieur, au versement d'une caution, ou encore à une rémunération. Dans ce cas, le règlement intérieur, le montant des cautions, et les tarifs en vigueur sont affichés à l'attention du public. Lorsque le bénéficiaire promeut ses activités via un site internet, il y rend librement consultables ces informations.

Aucun ouvrage ni équipement ne sera positionné à moins de 3 mètres du rivage de la mer afin de préserver la circulation en toute sécurité du public sur la plage.

Tout affichage de conditions limitant l'accès à la plage par le public, ou la restriction d'usages hors du périmètre de l'occupation est interdit. En aucun cas les ouvrages, équipements, documents de promotion y compris électroniques, ou encore affichages publicitaires, se rapportant à l'occupation qui fait l'objet du présent arrêté, ne doivent porter la mention d'un accès ou d'un usage privés du domaine public maritime.

Le bénéficiaire matérialise les limites de l'emplacement attribué sur une hauteur minimale de 50 cm, de telle manière que les espaces dont l'usage est soumis aux conditions d'exploitation

Préfecture de la Corse-du-Sud – Palais Lantivy – Cours Napoléon – 20188 Ajaccio cedex 9 – Standard : 04.95.11.12.13

Accueil général ouvert du lundi au vendredi de 8h30 à 11h30 et de 13h30 à 15h30

Adresse électronique : prefecture@corse-du-sud.gouv.fr – www.corse-du-sud.gouv.fr

Facebook : @prefecture2a – Twitter : @Prefet2A

fixées par le bénéficiaire soient clairement identifiées. Les installations sont ainsi circonscrites par un moyen tel que brise-vue, ruban, ou canisse. Dans tous les cas, ce moyen doit être assujéti au sol de telle manière qu'il ne puisse pas être déplacé involontairement par les usagers du site.

Article 8 - Dispositions diverses

Les divers matériels utilisés ou exploités devront être conformes aux normes exigées dans chaque branche professionnelle d'activité et satisfaire notamment aux conditions d'hygiène et de sécurité en vigueur.

En cas d'alerte Météo France de vigilance de vague submersion (VVS) le titulaire est tenu de se référer et de suivre les préconisations présentes dans le *plan de sauvegarde communal*.

Article 9 - Prescriptions Natura 2000

Le bénéficiaire dont l'occupation est située dans le périmètre d'influence d'un site Natura 2000 applique les prescriptions particulières établies par l'autorité environnementale, et jointes, le cas échéant, en annexe du présent arrêté.

Article 10 - Accès des agents de contrôle

Les agents chargés de la police de la conservation du domaine public maritime doivent pouvoir librement accéder en tout temps à toute partie de l'occupation, sur simple information verbale.

Article 11 - Fin de l'autorisation

La présente autorisation pourra être abrogée sans préjudice, s'il y a lieu, des poursuites pour contravention de grande voirie.

L'abrogation pourra notamment être prononcée :

- en cas d'occupation ou d'usage du domaine public maritime non-conforme à tout ou partie du présent arrêté ;
- à la demande de la directrice régionale des finances publiques, en cas d'inexécution d'une des clauses ou conditions financières du présent arrêté ;
- en cas de faillite du bénéficiaire ;
- à tout moment à la demande du bénéficiaire, en adressant au Préfet une demande motivée avec un courrier en accusé réception.

Article 12 - Fin de l'occupation

A l'échéance de la période d'occupation autorisée ou en cas d'abrogation, et sauf demande expresse contraire de l'administration, les ouvrages et équipements existants sur la dépendance domaniale sont retirés.

Dans le cas où le bénéficiaire a été autorisé à occuper des ouvrages déjà réalisés, la démolition s'applique aux ouvrages précédemment réalisés, comme à celles éventuellement édifiées par le bénéficiaire.

Article 13 - Remise en état du site

Le bénéficiaire informe par courrier postal avec accusé de réception l'autorité gestionnaire du domaine public maritime, à la fin de chaque période effective d'occupation, de la remise des lieux en leur état primitif.

L'autorité gestionnaire du domaine public maritime peut exiger la réalisation d'un constat contradictoire dans un délai d'un mois après réception du courrier. A défaut d'avoir informé l'administration de la remise des lieux en leur état primitif, les réparations et sanctions motivées par la dégradation du domaine public maritime sur le site de l'occupation incomberont au bénéficiaire.

Le présent article est applicable également en cas de retrait ou de cessation de l'autorisation avant terme.

Article 14 - Renouvellement ou modification de l'autorisation

Le bénéficiaire adresse toute demande de renouvellement ou de modification de la présente autorisation au minimum **cinq mois** avant le début de la période d'occupation du domaine public maritime.

A défaut, le renouvellement ou la modification ne pourra être autorisé.

Est entendu par le terme modification :

- tout changement de superficie ou de période d'occupation ;
- l'usage d'équipement, la réalisation ou la modification d'ouvrages qui ne sont pas pris en compte à l'article 2 du présent arrêté ;
- un changement d'adresse du bénéficiaire ;
un changement de la raison sociale ou encore du siège social de la structure qu'il représente.

Article 15 - Responsabilités et assurances

Le bénéficiaire est tenu seul responsable des accidents ou dommages résultant, sur le lieu de l'occupation, de la réalisation et de l'exploitation des ouvrages et équipements.

Il contracte les assurances couvrant les dommages correspondants, et, en cas de modification des contrats, transmet au gestionnaire du domaine public maritime les documents attestant de la couverture effective.

Le bénéficiaire rend compte à l'autorité gestionnaire de tout dommage qu'il a causé au domaine public maritime. Il n'effectue aucune réparation en l'absence de prescription de l'autorité compétente.

Le bénéficiaire ne peut réclamer d'indemnité à l'encontre de l'État en cas de modification de la configuration des lieux par rapport à celle existante le jour de la signature du présent arrêté.

En aucun cas le bénéficiaire ne pourra tenir l'État responsable des dommages et dégradations causés du fait de l'occupation consentie sur le domaine public maritime.

Article 16 - Voies et délais de recours

Conformément aux dispositions des articles R. 421-1 à R. 421-5 du code de justice administrative, le présent arrêté peut faire l'objet d'un recours contentieux devant le

Préfecture de la Corse-du-Sud – Palais Lantivy – Cours Napoléon – 20188 Ajaccio cedex 9 – Standard : 04.95.11.12.13

Accueil général ouvert du lundi au vendredi de 8h30 à 11h30 et de 13h30 à 15h30

Adresse électronique : prefecture@corse-du-sud.gouv.fr – www.corse-du-sud.gouv.fr

Facebook : @prefecture2a – Twitter : @Prefet2A


tribunal administratif de Bastia dans le délai de deux mois à compter de sa notification. Le tribunal administratif peut être saisi par l'application « Télérecours citoyens » accessible par le site www.telerecours.fr

Article 17 - Notification & publicité du présent arrêté

Le secrétaire général de la préfecture de Corse-du-Sud, la directrice régionale des finances publiques et le directeur de la mer et du littoral de Corse sont chargés, chacun en ce qui le concerne, d'assurer l'exécution du présent arrêté, qui sera notifié au pétitionnaire par les soins du directeur de la mer et du littoral de Corse. Les documents seront consultables auprès de la direction de la mer et du littoral de Corse.

Fait à Ajaccio, le 5 avril 2022

Le secrétaire général
de la préfecture de la Corse-du-Sud



Pierre Larrey



2022-028A
LECA Jean-Antoine
Terre-Sacrée, AJACCIO

Ponton flottant
(à 300 mètres du rivage)
23 m²

Direction de la mer et du littoral de Corse

2A-2022-04-05-00018

05/04/2022 : M.Pierre LARREY

2022-029A LECA Jean-Antoine Arrêté portant
AOT



**PRÉFET
DE LA CORSE-
DU-SUD**

*Liberté
Égalité
Fraternité*

**Direction de la mer
et du littoral de Corse
Service Gestion Intégrée
de la mer et du littoral**

**Arrêté n°
portant autorisation d'occupation du domaine public maritime
Dossier n° 2022-029A**

**Le Préfet de Corse, préfet de la Corse-du-Sud
Chevalier de la Légion d'honneur
Chevalier de l'Ordre National du Mérite**

- Vu** le code de l'environnement, notamment son article L.321-9 ;
- Vu** le code général de la propriété des personnes publiques (CG3P) ;
- Vu** le code de l'urbanisme ;
- Vu** l'ordonnance n°2017-562 du 19 avril 2017, relative à la propriété des personnes pour le titre d'occupation du domaine public maritime naturel ;
- Vu** la loi 2011-1749 du 05 décembre 2011 relative au plan d'aménagement et de développement durable de la Corse (PADDUC) ;
- Vu** la loi 2021-1465 du 10 novembre 2021 portant diverses disposition de vigilance sanitaire ;
- Vu** le décret n°70-229 du 17 mars 1970 portant déconcentration administrative en ce qui concerne le domaine public administratif ;
- Vu** le décret n°2004-374 du 29 avril 2004 modifié relatif aux pouvoirs des préfets, à l'organisation et à l'action des services de l'État dans les régions et les départements ;
- Vu** le décret du Président de la République du 15 février 2022 portant nomination de M. Amaury de SAINT-QUENTIN, préfet hors classe, en qualité de préfet de Corse, préfet de la Corse-du-Sud ;
- Vu** le procès-verbal du 3 mars 2022 d'installation dans ses fonctions de M. Amaury de SAINT-QUENTIN préfet hors classe, en qualité de préfet de Corse, préfet de la Corse-du-Sud ;

Préfecture de la Corse-du-Sud – Palais Lantivy – Cours Napoléon – 20188 Ajaccio cedex 9 – Standard : 04.95.11.12.13
Accueil général ouvert du lundi au vendredi de 8h30 à 11h30 et de 13h30 à 15h30
Adresse électronique : prefecture@corse-du-sud.gouv.fr – www.corse-du-sud.gouv.fr

Facebook : @prefecture2a – Twitter : @Prefet2A

- Vu** le décret du Président de la République du 15 janvier 2021 nommant M. Pierre LARREY secrétaire général de la préfecture de Corse-du-Sud ;
- Vu** le décret n° 2021-1140 du 1^{er} septembre 2021 relatif à la direction de la mer et du littoral de Corse ;
- Vu** l'arrêté de la ministre de la transition écologique et de la ministre de la mer, en date du 23 septembre 2021, nommant M. Riyad DJAFFAR directeur de la mer et du littoral de Corse ;
- Vu** la délibération 15/235 AC de l'assemblée de Corse du 02 octobre 2015 portant approbation du PADDUC ;
- Vu** la délibération 15/236 AC de l'assemblée de Corse du 02 octobre 2015 approuvant la liste des espaces terrestres et marins, sites et paysages remarquables ou caractéristiques ;
- Vu** la délibération 15/237 AC de l'assemblée de Corse du 02 octobre 2015 approuvant la carte des vocations des plages et séquences littorales dans lesquelles peuvent être autorisés des aménagements légers ;
- Vu** la demande d'occupation temporaire du domaine public maritime formulée le 30/12/2021 par M. Leca Jean-Antoine, sur la commune d'Ajaccio, plage de la terre Sacrée ;
- Vu** la consultation du maire en date du 31/12/2021 ;

CONSIDERANT que la plage de la Terre Sacrée, commune d'Ajaccio est identifiée dans le PADDUC comme étant une plage à vocation SEMI URBAINE ;

CONSIDERANT que l'occupation demandée ne fait pas obstacle aux usages correspondant à l'affectation des immeubles du domaine public maritime sur le site considéré ;

CONSIDERANT que l'accès libre et gratuit à la plage par le public est maintenu, hormis pour ce qui concerne l'utilisation des équipements et services que le pétitionnaire entend mettre à disposition des usagers sous certaines conditions ;

CONSIDERANT que les formalités de publicité relatives aux demandes d'occupation à vocation économique ont été dûment accomplies ;

Sur proposition du Secrétaire Général de la Préfecture de Corse-du-Sud

ARRÊTE

Article 1^{er} – Bénéficiaire de l'autorisation

Préfecture de la Corse-du-Sud – Palais Lantivy – Cours Napoléon – 20188 Ajaccio cedex 9 – Standard : 04.95.11.12.13

Accueil général ouvert du lundi au vendredi de 8h30 à 11h30 et de 13h30 à 15h30

Adresse électronique : prefecture@corse-du-sud.gouv.fr – www.corse-du-sud.gouv.fr

Facebook : @prefecture2a – Twitter : @Prefet2A

La SAS - le Week End, immatriculée au registre de commerce et des sociétés sous le n°314 121 856, représentée par Monsieur LECA Jean-Antoine, demeurant lieu-dit le Week End 45 route des Sanguinaires - 20000 Ajaccio, ci-après désigné par le terme « bénéficiaire », est autorisé à occuper le domaine public maritime suivant les conditions du présent arrêté.

Article 2 - Objet de l'autorisation

Le bénéficiaire est autorisé à implanter et maintenir les ouvrages et équipements décrits ci-après, sur la commune d'Ajaccio lieu-dit Terre Sacrée pour un débarcadère ;

L'occupation est circonscrite à la zone figurant au plan annexé, pour une surface de 60 m² servant d'assiette à :

- un débarcadère d'une superficie de 60 m² ;

Coordonnées GPS : 41°90'93.26''N / 08°64'74.04''E

La présente autorisation a pour seul objet de mettre des immeubles du domaine public maritime à disposition du bénéficiaire, lequel est tenu d'obtenir les autres autorisations administratives nécessaires, le cas échéant, à raison de la nature des ouvrages réalisés, des équipements utilisés, et des activités pratiquées.

Sur le lieu de l'occupation, le bénéficiaire affiche le présent arrêté et le plan d'implantation à l'attention des usagers. Lorsque le bénéficiaire promeut ses activités via un site internet, il rend librement consultables ces documents par des liens accessibles directement sur la page d'accueil du site. **L'accès à la plage doit rester public.**

Article 3 - Durée de l'autorisation

L'autorisation est valable du 01/06/2022 au 30/09/2022 dans les conditions fixées par le présent arrêté.

Cette durée inclut le montage des ouvrages et équipements prévus, leur utilisation, puis leur démontage et leur enlèvement.

Article 4 - Nature de l'autorisation

La présente autorisation est précaire et révocable, conformément aux articles L.2122 et L.2122-3 du code général de la propriété des personnes publiques.

Elle n'est pas constitutive de droits réels.

Elle exclut la tacite reconduction.

Elle est strictement personnelle, et ne peut donc faire l'objet d'une cession au bénéfice d'une tierce personne. Les ouvrages et équipements autorisés ne peuvent être ni loués, ni vendus, et ne peuvent être utilisés comme support publicitaire.

Le titulaire peut assortir l'usage de certains équipements d'une rémunération. Dans ce cas, les tarifs sont affichés et visibles par les usagers du domaine public maritime.

Si le site de l'occupation devait faire l'objet d'une concession au profit de la commune dont elle dépend avant la fin de la présente autorisation, cette dernière, cesserait de plein droit à la date de l'entrée en vigueur de ladite concession, conformément aux dispositions prévues à l'article L.2124-4 du code général de la propriété des personnes publiques

Article 5 - Clauses financières - redevance domaniale

En contrepartie de l'occupation privative du domaine public ainsi que des avantages de toute nature procurés par l'utilisation du bien, l'occupant s'acquittera d'une redevance d'occupation du domaine public dont le montant a été déterminé conformément aux principes énoncés aux articles L 2125-1 et L 2125-3 du CG3P.

La présente autorisation d'occuper le domaine public est conclue moyennant le paiement d'une redevance d'un montant annuel de 840,00 euros.

La redevance est payable par terme annuel et d'avance dès signature de la présente autorisation à la caisse de la Direction Régionale des Finances Publiques de Corse et du département de la Corse-du-Sud.

Article 6 - Entretien et travaux durant l'autorisation

Le bénéficiaire entretient à ses frais et risques les ouvrages et équipements sur le lieu de l'occupation.

Conformément à l'article L. 321-9 du code de l'environnement, il est rappelé que la circulation de véhicules à moteur pour le compte du bénéficiaire n'est pas autorisée sur le domaine public maritime.

Par conséquent pour l'implantation des ouvrages, l'installation des équipements, leur maintenance, leur protection ou encore leur exploitation courante, aucune intervention de véhicule de chantier n'est autorisée. Toutefois, le bénéficiaire peut formuler une demande au Préfet afin que soient autorisées les interventions et travaux nécessaires à la sécurité du site et de ses usagers.

Le Préfet peut prendre ou imposer toutes mesures indispensables à la conservation du domaine public maritime, y compris sur le lieu de l'occupation, sans que le bénéficiaire puisse se prévaloir d'une indemnité.

Article 7 - Accès et usage des ouvrages et équipements sur le lieu de l'occupation

Le bénéficiaire est tenu de conserver le libre accès du public au domaine public maritime, quelles que soient les conditions de son occupation.

Il ne peut en aucun cas entraver la libre circulation du public, hormis à l'intérieur du périmètre de l'occupation qui lui est consentie par le présent arrêté, à raison de la nature des activités dont il a la responsabilité. Il peut soumettre l'usage de certains de ses équipements à un règlement intérieur, au versement d'une caution, ou encore à une rémunération. Dans ce cas, le règlement intérieur, le montant des cautions, et les tarifs en vigueur sont affichés à l'attention du public. Lorsque le bénéficiaire promeut ses activités via un site internet, il y rend librement consultables ces informations.

Aucun ouvrage ni équipement ne sera positionné à moins de 3 mètres du rivage de la mer afin de préserver la circulation en toute sécurité du public sur la plage.

Tout affichage de conditions limitant l'accès à la plage par le public, ou la restriction d'usages hors du périmètre de l'occupation est interdit. En aucun cas les ouvrages, équipements, documents de promotion y compris électroniques, ou encore affichages publicitaires, se rapportant à l'occupation qui fait l'objet du présent arrêté, ne doivent porter la mention d'un accès ou d'un usage privés du domaine public maritime.

Le bénéficiaire matérialise les limites de l'emplacement attribué sur une hauteur minimale de 50 cm, de telle manière que les espaces dont l'usage est soumis aux conditions d'exploitation

Préfecture de la Corse-du-Sud – Palais Lantivy – Cours Napoléon – 20188 Ajaccio cedex 9 – Standard : 04.95.11.12.13

Accueil général ouvert du lundi au vendredi de 8h30 à 11h30 et de 13h30 à 15h30

Adresse électronique : prefecture@corse-du-sud.gouv.fr – www.corse-du-sud.gouv.fr

Facebook : @prefecture2a – Twitter : @Prefet2A

fixées par le bénéficiaire soient clairement identifiées. Les installations sont ainsi circonscrites par un moyen tel que brise-vue, ruban, ou canisse. Dans tous les cas, ce moyen doit être assujéti au sol de telle manière qu'il ne puisse pas être déplacé involontairement par les usagers du site.

Article 8 - Dispositions diverses

Les divers matériels utilisés ou exploités devront être conformes aux normes exigées dans chaque branche professionnelle d'activité et satisfaire notamment aux conditions d'hygiène et de sécurité en vigueur.

En cas d'alerte Météo France de vigilance de vague submersion (VVS) le titulaire est tenu de se référer et de suivre les préconisations présentes dans le *plan de sauvegarde communal*.

Article 9 - Prescriptions Natura 2000

Le bénéficiaire dont l'occupation est située dans le périmètre d'influence d'un site Natura 2000 applique les prescriptions particulières établies par l'autorité environnementale, et jointes, le cas échéant, en annexe du présent arrêté.

Article 10 - Accès des agents de contrôle

Les agents chargés de la police de la conservation du domaine public maritime doivent pouvoir librement accéder en tout temps à toute partie de l'occupation, sur simple information verbale.

Article 11 - Fin de l'autorisation

La présente autorisation pourra être abrogée sans préjudice, s'il y a lieu, des poursuites pour contravention de grande voirie.

L'abrogation pourra notamment être prononcée :

- en cas d'occupation ou d'usage du domaine public maritime non-conforme à tout ou partie du présent arrêté ;
- à la demande de la directrice régionale des finances publiques, en cas d'inexécution d'une des clauses ou conditions financières du présent arrêté ;
- en cas de faillite du bénéficiaire ;
- à tout moment à la demande du bénéficiaire, en adressant au Préfet une demande motivée avec un courrier en accusé réception.

Article 12 - Fin de l'occupation

A l'échéance de la période d'occupation autorisée ou en cas d'abrogation, et sauf demande expresse contraire de l'administration, les ouvrages et équipements existants sur la dépendance domaniale sont retirés.

Dans le cas où le bénéficiaire a été autorisé à occuper des ouvrages déjà réalisés, la démolition s'applique aux ouvrages précédemment réalisés, comme à celles éventuellement édifiées par le bénéficiaire.

Article 13 - Remise en état du site

Préfecture de la Corse-du-Sud – Palais Lantivy – Cours Napoléon – 20188 Ajaccio cedex 9 – Standard : 04.95.11.12.13

Accueil général ouvert du lundi au vendredi de 8h30 à 11h30 et de 13h30 à 15h30

Adresse électronique : prefecture@corse-du-sud.gouv.fr – www.corse-du-sud.gouv.fr

Facebook : @prefecture2a – Twitter : @Prefet2A

Le bénéficiaire informe par courrier postal avec accusé de réception l'autorité gestionnaire du domaine public maritime, à la fin de chaque période effective d'occupation, de la remise des lieux en leur état primitif.

L'autorité gestionnaire du domaine public maritime peut exiger la réalisation d'un constat contradictoire dans un délai d'un mois après réception du courrier. A défaut d'avoir informé l'administration de la remise des lieux en leur état primitif, les réparations et sanctions motivées par la dégradation du domaine public maritime sur le site de l'occupation incomberont au bénéficiaire.

Le présent article est applicable également en cas de retrait ou de cessation de l'autorisation avant terme.

Article 14 - Renouvellement ou modification de l'autorisation

Le bénéficiaire adresse toute demande de renouvellement ou de modification de la présente autorisation au minimum **cinq mois** avant le début de la période d'occupation du domaine public maritime.

A défaut, le renouvellement ou la modification ne pourra être autorisé.

Est entendu par le terme modification :

- tout changement de superficie ou de période d'occupation ;
- l'usage d'équipement, la réalisation ou la modification d'ouvrages qui ne sont pas pris en compte à l'article 2 du présent arrêté ;
- un changement d'adresse du bénéficiaire ;
un changement de la raison sociale ou encore du siège social de la structure qu'il représente.

Article 15 - Responsabilités et assurances

Le bénéficiaire est tenu seul responsable des accidents ou dommages résultant, sur le lieu de l'occupation, de la réalisation et de l'exploitation des ouvrages et équipements.

Il contracte les assurances couvrant les dommages correspondants, et, en cas de modification des contrats, transmet au gestionnaire du domaine public maritime les documents attestant de la couverture effective.

Le bénéficiaire rend compte à l'autorité gestionnaire de tout dommage qu'il a causé au domaine public maritime. Il n'effectue aucune réparation en l'absence de prescription de l'autorité compétente.

Le bénéficiaire ne peut réclamer d'indemnité à l'encontre de l'État en cas de modification de la configuration des lieux par rapport à celle existante le jour de la signature du présent arrêté.

En aucun cas le bénéficiaire ne pourra tenir l'État responsable des dommages et dégradations causés du fait de l'occupation consentie sur le domaine public maritime.

Article 16 - Voies et délais de recours

Conformément aux dispositions des articles R. 421-1 à R. 421-5 du code de justice administrative, le présent arrêté peut faire l'objet d'un recours contentieux devant le tribunal administratif de Bastia dans le délai de deux mois à compter de sa notification.

Préfecture de la Corse-du-Sud – Palais Lantivy – Cours Napoléon – 20188 Ajaccio cedex 9 – Standard : 04.95.11.12.13

Accueil général ouvert du lundi au vendredi de 8h30 à 11h30 et de 13h30 à 15h30

Adresse électronique : prefecture@corse-du-sud.gouv.fr – www.corse-du-sud.gouv.fr

Facebook : @prefecture2a – Twitter : @Prefet2A


Le tribunal administratif peut être saisi par l'application « Télérecours citoyens » accessible par le site www.telerecours.fr

Article 17 - Notification & publicité du présent arrêté

Le secrétaire général de la préfecture de Corse-du-Sud, la directrice régionale des finances publiques et le directeur de la mer et du littoral de Corse sont chargés, chacun en ce qui le concerne, d'assurer l'exécution du présent arrêté, qui sera notifié au pétitionnaire par les soins du directeur de la mer et du littoral de Corse. Les documents seront consultables auprès de la direction de la mer et du littoral de Corse.

Fait à Ajaccio, le 5 avril 2022

Le secrétaire général
de la préfecture de la Corse-du-Sud



Pierre Larrey



2022-029A
LECA Jean-Antoine
Terre-Sacrée, AJACCIO

Débarcadère 60 m²

Direction de la mer et du littoral de Corse

2A-2022-04-05-00019

05/04/2022 : M.Pierre LARREY

2022-030A BORGOMANO Michel Arrêté portant
AOT



**PRÉFET
DE LA CORSE-
DU-SUD**

*Liberté
Égalité
Fraternité*

**Direction de la mer
et du littoral de Corse
Service Gestion Intégrée
de la mer et du littoral**

**Arrêté n°
portant autorisation d'occupation du domaine public maritime
Dossier n° 2022-030A**

**Le Préfet de Corse, préfet de la Corse-du-Sud
Chevalier de la Légion d'honneur
Chevalier de l'Ordre National du Mérite**

- Vu** le code de l'environnement, notamment son article L.321-9 ;
- Vu** le code général de la propriété des personnes publiques (CG3P) ;
- Vu** le code de l'urbanisme ;
- Vu** l'ordonnance n°2017-562 du 19 avril 2017, relative à la propriété des personnes pour le titre d'occupation du domaine public maritime naturel ;
- Vu** la loi 2011-1749 du 05 décembre 2011 relative au plan d'aménagement et de développement durable de la Corse (PADDUC) ;
- Vu** la loi 2021-1465 du 10 novembre 2021 portant diverses disposition de vigilance sanitaire ;
- Vu** le décret n°70-229 du 17 mars 1970 portant déconcentration administrative en ce qui concerne le domaine public administratif ;
- Vu** le décret n°2004-374 du 29 avril 2004 modifié relatif aux pouvoirs des préfets, à l'organisation et à l'action des services de l'État dans les régions et les départements ;
- Vu** le décret du Président de la République du 15 février 2022 portant nomination de M. Amaury de SAINT-QUENTIN, préfet hors classe, en qualité de préfet de Corse, préfet de la Corse-du-Sud ;
- Vu** le procès-verbal du 3 mars 2022 d'installation dans ses fonctions de M. Amaury de SAINT-QUENTIN préfet hors classe, en qualité de préfet de Corse, préfet de la Corse-du-Sud ;

Préfecture de la Corse-du-Sud – Palais Lantivy – Cours Napoléon – 20188 Ajaccio cedex 9 – Standard : 04.95.11.12.13
Accueil général ouvert du lundi au vendredi de 8h30 à 11h30 et de 13h30 à 15h30
Adresse électronique : prefecture@corse-du-sud.gouv.fr – www.corse-du-sud.gouv.fr

Facebook : @prefecture2a – Twitter : @Prefet2A

- Vu** le décret du Président de la République du 15 janvier 2021 nommant M. Pierre LARREY secrétaire général de la préfecture de Corse-du-Sud ;
- Vu** le décret n° 2021-1140 du 1^{er} septembre 2021 relatif à la direction de la mer et du littoral de Corse ;
- Vu** l'arrêté de la ministre de la transition écologique et de la ministre de la mer, en date du 23 septembre 2021, nommant M. Riyad DJAFFAR directeur de la mer et du littoral de Corse ;
- Vu** la délibération 15/235 AC de l'assemblée de Corse du 02 octobre 2015 portant approbation du PADDUC ;
- Vu** la délibération 15/236 AC de l'assemblée de Corse du 02 octobre 2015 approuvant la liste des espaces terrestres et marins, sites et paysages remarquables ou caractéristiques ;
- Vu** la délibération 15/237 AC de l'assemblée de Corse du 02 octobre 2015 approuvant la carte des vocations des plages et séquences littorales dans lesquelles peuvent être autorisés des aménagements légers ;
- Vu** la demande d'occupation temporaire du domaine public maritime formulée le 07/01/2022 par M. Borgomano Michel, sur la commune de Calcatoggio, plage d'Orcino
- Vu** l'avis favorable du maire en date du 17/01/2022 ;

CONSIDERANT que l'occupation demandée ne fait pas obstacle aux usages correspondant à l'affectation des immeubles du domaine public maritime sur le site considéré ;

CONSIDERANT que l'accès libre et gratuit à la plage par le public est maintenu, hormis pour ce qui concerne l'utilisation des équipements et services que le pétitionnaire entend mettre à disposition des usagers sous certaines conditions ;

CONSIDERANT que les formalités de publicité relatives aux demandes d'occupation à vocation économique ont été dûment accomplies ;

Sur proposition du Secrétaire Général de la Préfecture de Corse-du-Sud

ARRÊTE

Préfecture de la Corse-du-Sud – Palais Lantivy – Cours Napoléon – 20188 Ajaccio cedex 9 – Standard : 04.95.11.12.13

Accueil général ouvert du lundi au vendredi de 8h30 à 11h30 et de 13h30 à 15h30

Adresse électronique : prefecture@corse-du-sud.gouv.fr – www.corse-du-sud.gouv.fr

Facebook : @prefecture2a – Twitter : @Prefet2A

Article 1^{er} – Bénéficiaire de l'autorisation

La SAS – Marina Ouest, immatriculée au registre de commerce et des sociétés sous le n°540 071 594, représentée par Monsieur BORGOMANO Michel, demeurant plage d'Orcino – 20111 Calcatoggio, ci-après désigné par le terme « bénéficiaire », est autorisé à occuper le domaine public maritime suivant les conditions du présent arrêté.

Article 2 - Objet de l'autorisation

Le bénéficiaire est autorisé à implanter et maintenir les ouvrages et équipements décrits ci-après, sur la commune de Calcatoggio lieu-dit Orcino pour une activité nautique non motorisée. L'occupation est circonscrite à la zone figurant au plan annexé, pour une surface de 18 m² servant d'assiette à :

- un stockage sur sable de 18 m², pour 12 engins non motorisés ;

Coordonnées GPS : 42°03'97.08''N / 08°73'67.15''E

La présente autorisation a pour seul objet de mettre des immeubles du domaine public maritime à disposition du bénéficiaire, lequel est tenu d'obtenir les autres autorisations administratives nécessaires, le cas échéant, à raison de la nature des ouvrages réalisés, des équipements utilisés, et des activités pratiquées.

Sur le lieu de l'occupation, le bénéficiaire affiche le présent arrêté et le plan d'implantation à l'attention des usagers. Lorsque le bénéficiaire promeut ses activités via un site internet, il rend librement consultables ces documents par des liens accessibles directement sur la page d'accueil du site. **L'accès à la plage doit rester public.**

Article 3 - Durée de l'autorisation

L'autorisation est valable du 01/05/2022 au 31/10/2022 dans les conditions fixées par le présent arrêté.

Cette durée inclut le montage des ouvrages et équipements prévus, leur utilisation, puis leur démontage et leur enlèvement.

Article 4 - Nature de l'autorisation

La présente autorisation est précaire et révocable, conformément aux articles L.2122 et L.2122-3 du code général de la propriété des personnes publiques.

Elle n'est pas constitutive de droits réels.

Elle exclut la tacite reconduction.

Elle est strictement personnelle, et ne peut donc faire l'objet d'une cession au bénéfice d'une tierce personne. Les ouvrages et équipements autorisés ne peuvent être ni loués, ni vendus, et ne peuvent être utilisés comme support publicitaire.

Le titulaire peut assortir l'usage de certains équipements d'une rémunération. Dans ce cas, les tarifs sont affichés et visibles par les usagers du domaine public maritime.

Si le site de l'occupation devait faire l'objet d'une concession au profit de la commune dont elle dépend avant la fin de la présente autorisation, cette dernière, cesserait de plein droit à la date de l'entrée en vigueur de ladite concession, conformément aux dispositions prévues à l'article L.2124-4 du code général de la propriété des personnes publiques

Article 5 - Clauses financières - redevance domaniale

En contrepartie de l'occupation privative du domaine public ainsi que des avantages de toute nature procurés par l'utilisation du bien, l'occupant s'acquittera d'une redevance d'occupation du domaine public dont le montant a été déterminé conformément aux principes énoncés aux articles L 2125-1 et L 2125-3 du CG3P.

La présente autorisation d'occuper le domaine public est conclue moyennant le paiement d'une redevance d'un montant annuel de 450,00 euros.

La redevance est payable par terme annuel et d'avance dès signature de la présente autorisation à la caisse de la Direction Régionale des Finances Publiques de Corse et du département de la Corse-du-Sud.

Article 6 - Entretien et travaux durant l'autorisation

Le bénéficiaire entretient à ses frais et risques les ouvrages et équipements sur le lieu de l'occupation.

Conformément à l'article L. 321-9 du code de l'environnement, il est rappelé que la circulation de véhicules à moteur pour le compte du bénéficiaire n'est pas autorisée sur le domaine public maritime.

Par conséquent pour l'implantation des ouvrages, l'installation des équipements, leur maintenance, leur protection ou encore leur exploitation courante, aucune intervention de véhicule de chantier n'est autorisée. Toutefois, le bénéficiaire peut formuler une demande au Préfet afin que soient autorisées les interventions et travaux nécessaires à la sécurité du site et de ses usagers.

Le Préfet peut prendre ou imposer toutes mesures indispensables à la conservation du domaine public maritime, y compris sur le lieu de l'occupation, sans que le bénéficiaire puisse se prévaloir d'une indemnité.

Article 7 - Accès et usage des ouvrages et équipements sur le lieu de l'occupation

Le bénéficiaire est tenu de conserver le libre accès du public au domaine public maritime, quelles que soient les conditions de son occupation.

Il ne peut en aucun cas entraver la libre circulation du public, hormis à l'intérieur du périmètre de l'occupation qui lui est consentie par le présent arrêté, à raison de la nature des activités dont il a la responsabilité. Il peut soumettre l'usage de certains de ses équipements à un règlement intérieur, au versement d'une caution, ou encore à une rémunération. Dans ce cas, le règlement intérieur, le montant des cautions, et les tarifs en vigueur sont affichés à l'attention du public. Lorsque le bénéficiaire promeut ses activités via un site internet, il y rend librement consultables ces informations.

Aucun ouvrage ni équipement ne sera positionné à moins de 3 mètres du rivage de la mer afin de préserver la circulation en toute sécurité du public sur la plage.

Tout affichage de conditions limitant l'accès à la plage par le public, ou la restriction d'usages hors du périmètre de l'occupation est interdit. En aucun cas les ouvrages, équipements, documents de promotion y compris électroniques, ou encore affichages publicitaires, se rapportant à l'occupation qui fait l'objet du présent arrêté, ne doivent porter la mention d'un accès ou d'un usage privés du domaine public maritime.

Le bénéficiaire matérialise les limites de l'emplacement attribué sur une hauteur minimale de 50 cm, de telle manière que les espaces dont l'usage est soumis aux conditions d'exploitation

Préfecture de la Corse-du-Sud – Palais Lantivy – Cours Napoléon – 20188 Ajaccio cedex 9 – Standard : 04.95.11.12.13

Accueil général ouvert du lundi au vendredi de 8h30 à 11h30 et de 13h30 à 15h30

Adresse électronique : prefecture@corse-du-sud.gouv.fr – www.corse-du-sud.gouv.fr

Facebook : @prefecture2a – Twitter : @Prefet2A

fixées par le bénéficiaire soient clairement identifiées. Les installations sont ainsi circonscrites par un moyen tel que brise-vue, ruban, ou canisse. Dans tous les cas, ce moyen doit être assujéti au sol de telle manière qu'il ne puisse pas être déplacé involontairement par les usagers du site.

Article 8 - Dispositions diverses

Les divers matériels utilisés ou exploités devront être conformes aux normes exigées dans chaque branche professionnelle d'activité et satisfaire notamment aux conditions d'hygiène et de sécurité en vigueur.

En cas d'alerte Météo France de vigilance de vague submersion (VVS) le titulaire est tenu de se référer et de suivre les préconisations présentes dans le *plan de sauvegarde communal*.

Article 9 - Prescriptions Natura 2000

Le bénéficiaire dont l'occupation est située dans le périmètre d'influence d'un site Natura 2000 applique les prescriptions particulières établies par l'autorité environnementale, et jointes, le cas échéant, en annexe du présent arrêté.

Article 10 - Accès des agents de contrôle

Les agents chargés de la police de la conservation du domaine public maritime doivent pouvoir librement accéder en tout temps à toute partie de l'occupation, sur simple information verbale.

Article 11 - Fin de l'autorisation

La présente autorisation pourra être abrogée sans préjudice, s'il y a lieu, des poursuites pour contravention de grande voirie.

L'abrogation pourra notamment être prononcée :

- en cas d'occupation ou d'usage du domaine public maritime non-conforme à tout ou partie du présent arrêté ;
- à la demande de la directrice régionale des finances publiques, en cas d'inexécution d'une des clauses ou conditions financières du présent arrêté ;
- en cas de faillite du bénéficiaire ;
- à tout moment à la demande du bénéficiaire, en adressant au Préfet une demande motivée avec un courrier en accusé réception.

Article 12 - Fin de l'occupation

A l'échéance de la période d'occupation autorisée ou en cas d'abrogation, et sauf demande expresse contraire de l'administration, les ouvrages et équipements existants sur la dépendance domaniale sont retirés.

Dans le cas où le bénéficiaire a été autorisé à occuper des ouvrages déjà réalisés, la démolition s'applique aux ouvrages précédemment réalisés, comme à celles éventuellement édifiées par le bénéficiaire.

Article 13 - Remise en état du site

Le bénéficiaire informe par courrier postal avec accusé de réception l'autorité gestionnaire du domaine public maritime, à la fin de chaque période effective d'occupation, de la remise des lieux en leur état primitif.

L'autorité gestionnaire du domaine public maritime peut exiger la réalisation d'un constat contradictoire dans un délai d'un mois après réception du courrier. A défaut d'avoir informé l'administration de la remise des lieux en leur état primitif, les réparations et sanctions motivées par la dégradation du domaine public maritime sur le site de l'occupation incomberont au bénéficiaire.

Le présent article est applicable également en cas de retrait ou de cessation de l'autorisation avant terme.

Article 14 - Renouvellement ou modification de l'autorisation

Le bénéficiaire adresse toute demande de renouvellement ou de modification de la présente autorisation au minimum **cinq mois** avant le début de la période d'occupation du domaine public maritime.

A défaut, le renouvellement ou la modification ne pourra être autorisé.

Est entendu par le terme modification :

- tout changement de superficie ou de période d'occupation ;
- l'usage d'équipement, la réalisation ou la modification d'ouvrages qui ne sont pas pris en compte à l'article 2 du présent arrêté ;
- un changement d'adresse du bénéficiaire ;
un changement de la raison sociale ou encore du siège social de la structure qu'il représente.

Article 15 - Responsabilités et assurances

Le bénéficiaire est tenu seul responsable des accidents ou dommages résultant, sur le lieu de l'occupation, de la réalisation et de l'exploitation des ouvrages et équipements.

Il contracte les assurances couvrant les dommages correspondants, et, en cas de modification des contrats, transmet au gestionnaire du domaine public maritime les documents attestant de la couverture effective.

Le bénéficiaire rend compte à l'autorité gestionnaire de tout dommage qu'il a causé au domaine public maritime. Il n'effectue aucune réparation en l'absence de prescription de l'autorité compétente.

Le bénéficiaire ne peut réclamer d'indemnité à l'encontre de l'État en cas de modification de la configuration des lieux par rapport à celle existante le jour de la signature du présent arrêté.

En aucun cas le bénéficiaire ne pourra tenir l'État responsable des dommages et dégradations causés du fait de l'occupation consentie sur le domaine public maritime.

Article 16 - Voies et délais de recours

Conformément aux dispositions des articles R. 421-1 à R. 421-5 du code de justice administrative, le présent arrêté peut faire l'objet d'un recours contentieux devant le

Préfecture de la Corse-du-Sud – Palais Lantivy – Cours Napoléon – 20188 Ajaccio cedex 9 – Standard : 04.95.11.12.13

Accueil général ouvert du lundi au vendredi de 8h30 à 11h30 et de 13h30 à 15h30

Adresse électronique : prefecture@corse-du-sud.gouv.fr – www.corse-du-sud.gouv.fr

Facebook : @prefecture2a – Twitter : @Prefet2A


tribunal administratif de Bastia dans le délai de deux mois à compter de sa notification. Le tribunal administratif peut être saisi par l'application « Télérecours citoyens » accessible par le site www.telerecours.fr

Article 17 - Notification & publicité du présent arrêté

Le secrétaire général de la préfecture de Corse-du-Sud, la directrice régionale des finances publiques et le directeur de la mer et du littoral de Corse sont chargés, chacun en ce qui le concerne, d'assurer l'exécution du présent arrêté, qui sera notifié au pétitionnaire par les soins du directeur de la mer et du littoral de Corse. Les documents seront consultables auprès de la direction de la mer et du littoral de Corse.

Fait à Ajaccio, le 5 avril 2022

Le secrétaire général
de la préfecture de la Corse-du-Sud

A handwritten signature in black ink, appearing to read 'P. Larrey', is written over a horizontal line. The signature is stylized and cursive.

Pierre Larrey

2022-030A
BORGOMANO Michel
SAS Marina Ouest
Orcino, CALCATOGGIA



Stockage sur sable 18 m²
12 engins non motorisés

Direction de la mer et du littoral de Corse

2A-2022-03-31-00097

31/03/2022 : M.Pierre LARREY

2022-031A MANZAGGI Marien Arrêté de Refus
d'AOT

**Arrêté n°
portant refus d'occupation temporaire du domaine public maritime
Dossier n° 2022-031A**

**Le Préfet de Corse, préfet de la Corse-du-Sud
Chevalier de la Légion d'honneur
Chevalier de l'Ordre National du Mérite**

- Vu** le code de l'environnement, notamment son article L.321-9 ;
- Vu** le code général de la propriété des personnes publiques (CG3P) ;
- Vu** le code de l'urbanisme ;
- Vu** l'ordonnance n°2017-562 du 19 avril 2017, relative à la propriété des personnes pour le titre d'occupation du domaine public maritime naturel ;
- Vu** la loi 2011-1749 du 05 décembre 2011 relative au plan d'aménagement et de développement durable de la Corse (PADDUC) ;
- Vu** le décret n°70-229 du 17 mars 1970 portant déconcentration administrative en ce qui concerne le domaine public administratif ;
- Vu** le décret n°2004-374 du 29 avril 2004 modifié relatif aux pouvoirs des préfets, à l'organisation et à l'action des services de l'État dans les régions et les départements ;
- Vu** le décret du Président de la République du 15 février 2022 portant nomination de M. Amaury de SAINT-QUENTIN, préfet hors classe, en qualité de préfet de Corse, préfet de la Corse-du-Sud ;
- Vu** le procès-verbal du 3 mars 2022 d'installation dans ses fonctions de M. Amaury de SAINT-QUENTIN préfet hors classe, en qualité de préfet de Corse, préfet de la Corse-du-Sud ;
- Vu** le décret du Président de la République du 15 janvier 2021 nommant M. Pierre LARREY secrétaire général de la préfecture de Corse-du-Sud ;

- Vu** le décret n° 2021-1140 du 1^{er} septembre 2021 relatif à la direction de la mer et du littoral de Corse ;
- Vu** l'arrêté de la ministre de la transition écologique et de la ministre de la mer, en date du 23 septembre 2021, nommant M. Riyad DJAFFAR directeur de la mer et du littoral de Corse ;
- Vu** la délibération 15/235 AC de l'assemblée de Corse du 02 octobre 2015 portant approbation du PADDUC ;
- Vu** la délibération 15/236 AC de l'assemblée de Corse du 02 octobre 2015 approuvant la liste des espaces terrestres et marins, sites et paysages remarquables ou caractéristiques ;
- Vu** la délibération 15/237 AC de l'assemblée de Corse du 02 octobre 2015 approuvant la carte des vocations des plages et séquences littorales dans lesquelles peuvent être autorisés des aménagements légers ;
- Vu** la demande d'occupation temporaire du domaine public maritime formulée le 10/01/2022 par M. Manzaggi Marien, sur la commune d'Ajaccio, plage de Saint-François;

CONSIDERANT que la plage de Saint-François, située en milieu urbain, présente des contraintes fortes liées à une largeur limitée et à une très forte fréquentation ;

CONSIDERANT le principe de bonne gestion du domaine public maritime naturel ;

CONSIDERANT que la demande porte sur des matelas et parasols ;

CONSIDERANT que la mise en place d'une installation de ce type sur cet espace réduit contreviendrait à la destination fondamentale du domaine public maritime et à l'usage libre et gratuit de la plage par le public ;

CONSIDERANT que les formalités de publicité relatives aux demandes d'occupation à vocation économique ont été dûment accomplies ;

Sur proposition du Secrétaire Général de la Préfecture de Corse-du-Sud

ARRÊTE


Article 1^{er} - La SARL - Paquebot, immatriculée au registre de commerce et des sociétés sous le n°442 896 270, représentée par Monsieur MANZAGGI Marien, demeurant Résidence Diamant 1 Boulevard Lantivy - 20000 Ajaccio, n'est pas autorisée à occuper le domaine public maritime.

Article 2 - Conformément aux dispositions des articles R. 421-1 à R. 421-5 du code de justice administrative, le présent arrêté peut faire l'objet d'un recours contentieux devant le tribunal administratif de Bastia dans le délai de deux mois à compter de sa notification. Le tribunal administratif peut être saisi par l'application « Télérecours citoyens » accessible par le site www.telerecours.fr

Article 3 - Le secrétaire général de la préfecture de Corse-du-Sud, la directrice régionale des finances publiques et le directeur de la mer et du littoral de Corse sont chargés, chacun en ce qui le concerne, d'assurer l'exécution du présent arrêté, qui sera notifié au pétitionnaire par les soins du directeur de la mer et du littoral de Corse. Les documents seront consultables auprès de la direction de la mer et du littoral de Corse.

Fait à Ajaccio, le 31 mars 2022

Pour le préfet et par délégation,
le secrétaire général



Pierre Larrey

Direction de la mer et du littoral de Corse

2A-2022-04-05-00020

05/04/2022 : M.Pierre LARREY

2022-032A NESAs Anne-Laure Arrêté portant
AOT



**PRÉFET
DE LA CORSE-
DU-SUD**

*Liberté
Égalité
Fraternité*

**Direction de la mer
et du littoral de Corse
Service Gestion Intégrée
de la mer et du littoral**

**Arrêté n°
portant autorisation d'occupation du domaine public maritime
Dossier n° 2022-032A**

**Le Préfet de Corse, préfet de la Corse-du-Sud
Chevalier de la Légion d'honneur
Chevalier de l'Ordre National du Mérite**

- Vu** le code de l'environnement, notamment son article L.321-9 ;
- Vu** le code général de la propriété des personnes publiques (CG3P) ;
- Vu** le code de l'urbanisme ;
- Vu** l'ordonnance n°2017-562 du 19 avril 2017, relative à la propriété des personnes pour le titre d'occupation du domaine public maritime naturel ;
- Vu** la loi 2011-1749 du 05 décembre 2011 relative au plan d'aménagement et de développement durable de la Corse (PADDUC) ;
- Vu** la loi 2021-1465 du 10 novembre 2021 portant diverses disposition de vigilance sanitaire ;
- Vu** le décret n°70-229 du 17 mars 1970 portant déconcentration administrative en ce qui concerne le domaine public administratif ;
- Vu** le décret n°2004-374 du 29 avril 2004 modifié relatif aux pouvoirs des préfets, à l'organisation et à l'action des services de l'État dans les régions et les départements ;
- Vu** le décret du Président de la République du 15 février 2022 portant nomination de M. Amaury de SAINT-QUENTIN, préfet hors classe, en qualité de préfet de Corse, préfet de la Corse-du-Sud ;
- Vu** le procès-verbal du 3 mars 2022 d'installation dans ses fonctions de M. Amaury de SAINT-QUENTIN préfet hors classe, en qualité de préfet de Corse, préfet de la Corse-du-Sud ;

Préfecture de la Corse-du-Sud – Palais Lantivy – Cours Napoléon – 20188 Ajaccio cedex 9 – Standard : 04.95.11.12.13

Accueil général ouvert du lundi au vendredi de 8h30 à 11h30 et de 13h30 à 15h30

Adresse électronique : prefecture@corse-du-sud.gouv.fr – www.corse-du-sud.gouv.fr

Facebook : @prefecture2a – Twitter : @Prefet2A

- Vu** le décret du Président de la République du 15 janvier 2021 nommant M. Pierre LARREY secrétaire général de la préfecture de Corse-du-Sud ;
- Vu** le décret n° 2021-1140 du 1^{er} septembre 2021 relatif à la direction de la mer et du littoral de Corse ;
- Vu** l'arrêté de la ministre de la transition écologique et de la ministre de la mer, en date du 23 septembre 2021, nommant M. Riyad DJAFFAR directeur de la mer et du littoral de Corse ;
- Vu** la délibération 15/235 AC de l'assemblée de Corse du 02 octobre 2015 portant approbation du PADDUC ;
- Vu** la délibération 15/236 AC de l'assemblée de Corse du 02 octobre 2015 approuvant la liste des espaces terrestres et marins, sites et paysages remarquables ou caractéristiques ;
- Vu** la délibération 15/237 AC de l'assemblée de Corse du 02 octobre 2015 approuvant la carte des vocations des plages et séquences littorales dans lesquelles peuvent être autorisés des aménagements légers ;
- Vu** la demande d'occupation temporaire du domaine public maritime formulée le 10/01/2022 par Mme Nesa Anne-Laure, sur la commune de Piana, plage de Arone ;
- Vu** l'avis favorable du maire en date du 25/01/2022 ;

CONSIDERANT que la plage d'Arone, commune de Piana est identifiée dans le PADDUC comme étant une plage à vocation NATURELLE FREQUENTEE ;

CONSIDERANT que l'occupation demandée ne fait pas obstacle aux usages correspondant à l'affectation des immeubles du domaine public maritime sur le site considéré ;

CONSIDERANT que l'accès libre et gratuit à la plage par le public est maintenu, hormis pour ce qui concerne l'utilisation des équipements et services que le pétitionnaire entend mettre à disposition des usagers sous certaines conditions ;

CONSIDERANT que les formalités de publicité relatives aux demandes d'occupation à vocation économique ont été dûment accomplies ;

Sur proposition du Secrétaire Général de la Préfecture de Corse-du-Sud

ARRÊTE

Préfecture de la Corse-du-Sud – Palais Lantivy – Cours Napoléon – 20188 Ajaccio cedex 9 – Standard : 04.95.11.12.13

Accueil général ouvert du lundi au vendredi de 8h30 à 11h30 et de 13h30 à 15h30

Adresse électronique : prefecture@corse-du-sud.gouv.fr – www.corse-du-sud.gouv.fr

Facebook : @prefecture2a – Twitter : @Prefet2A

Article 1^{er} – Bénéficiaire de l'autorisation

Madame NESAS Anne-laure, immatriculée au registre de commerce et des sociétés sous le n°490 082 708, demeurant Lieu-dit Col de Lao Route d'Ajaccio – 20115 Piana, ci-après désignée par le terme « bénéficiaire », est autorisée à occuper le domaine public maritime suivant les conditions du présent arrêté.

Article 2 - Objet de l'autorisation

Le bénéficiaire est autorisé à implanter et maintenir les ouvrages et équipements décrits ci-après, sur la commune de Piana lieu-dit Arone pour une base nautique. L'occupation est circonscrite à la zone figurant au plan annexé, pour une surface de 49 m² servant d'assiette à :

- un stockage sur sable d'une superficie de 34 m², pour 10 engins non motorisés ;
- un stockage en mer d'une superficie de 15 m², pour 5 engins motorisés et 5 corps-morts ;

Coordonnées GPS : 42°12'28.75''N / 08°34'40.96''E

42°12'23.63''N / 08°34'37.17''E

La présente autorisation a pour seul objet de mettre des immeubles du domaine public maritime à disposition du bénéficiaire, lequel est tenu d'obtenir les autres autorisations administratives nécessaires, le cas échéant, à raison de la nature des ouvrages réalisés, des équipements utilisés, et des activités pratiquées.

Sur le lieu de l'occupation, le bénéficiaire affiche le présent arrêté et le plan d'implantation à l'attention des usagers. Lorsque le bénéficiaire promeut ses activités via un site internet, il rend librement consultables ces documents par des liens accessibles directement sur la page d'accueil du site. **L'accès à la plage doit rester public.**

Article 3 - Durée de l'autorisation

L'autorisation est valable du 15/06/2022 au 15/09/2022 dans les conditions fixées par le présent arrêté.

Cette durée inclut le montage des ouvrages et équipements prévus, leur utilisation, puis leur démontage et leur enlèvement.

Article 4 - Nature de l'autorisation

La présente autorisation est précaire et révocable, conformément aux articles L.2122 et L.2122-3 du code général de la propriété des personnes publiques.

Elle n'est pas constitutive de droits réels.

Elle exclut la tacite reconduction.

Elle est strictement personnelle, et ne peut donc faire l'objet d'une cession au bénéfice d'une tierce personne. Les ouvrages et équipements autorisés ne peuvent être ni loués, ni vendus, et ne peuvent être utilisés comme support publicitaire.

Le titulaire peut assortir l'usage de certains équipements d'une rémunération. Dans ce cas, les tarifs sont affichés et visibles par les usagers du domaine public maritime.

Si le site de l'occupation devait faire l'objet d'une concession au profit de la commune dont elle dépend avant la fin de la présente autorisation, cette dernière, cesserait de plein droit à la date de l'entrée en vigueur de ladite concession, conformément aux dispositions prévues à l'article L.2124-4 du code général de la propriété des personnes publiques

Article 5 - Clauses financières - redevance domaniale

En contrepartie de l'occupation privative du domaine public ainsi que des avantages de toute nature procurés par l'utilisation du bien, l'occupant s'acquittera d'une redevance d'occupation du domaine public dont le montant a été déterminé conformément aux principes énoncés aux articles L 2125-1 et L 2125-3 du CG3P.

La présente autorisation d'occuper le domaine public est conclue moyennant le paiement d'une redevance d'un montant annuel de 2 775,00 euros.

La redevance est payable par terme annuel et d'avance dès signature de la présente autorisation à la caisse de la Direction Régionale des Finances Publiques de Corse et du département de la Corse-du-Sud.

Article 6 - Entretien et travaux durant l'autorisation

Le bénéficiaire entretient à ses frais et risques les ouvrages et équipements sur le lieu de l'occupation.

Conformément à l'article L. 321-9 du code de l'environnement, il est rappelé que la circulation de véhicules à moteur pour le compte du bénéficiaire n'est pas autorisée sur le domaine public maritime.

Par conséquent pour l'implantation des ouvrages, l'installation des équipements, leur maintenance, leur protection ou encore leur exploitation courante, aucune intervention de véhicule de chantier n'est autorisée. Toutefois, le bénéficiaire peut formuler une demande au Préfet afin que soient autorisées les interventions et travaux nécessaires à la sécurité du site et de ses usagers.

Le Préfet peut prendre ou imposer toutes mesures indispensables à la conservation du domaine public maritime, y compris sur le lieu de l'occupation, sans que le bénéficiaire puisse se prévaloir d'une indemnité.

Article 7 - Accès et usage des ouvrages et équipements sur le lieu de l'occupation

Le bénéficiaire est tenu de conserver le libre accès du public au domaine public maritime, quelles que soient les conditions de son occupation.

Il ne peut en aucun cas entraver la libre circulation du public, hormis à l'intérieur du périmètre de l'occupation qui lui est consentie par le présent arrêté, à raison de la nature des activités dont il a la responsabilité. Il peut soumettre l'usage de certains de ses équipements à un règlement intérieur, au versement d'une caution, ou encore à une rémunération. Dans ce cas, le règlement intérieur, le montant des cautions, et les tarifs en vigueur sont affichés à l'attention du public. Lorsque le bénéficiaire promeut ses activités via un site internet, il y rend librement consultables ces informations.

Aucun ouvrage ni équipement ne sera positionné à moins de 3 mètres du rivage de la mer afin de préserver la circulation en toute sécurité du public sur la plage.

Tout affichage de conditions limitant l'accès à la plage par le public, ou la restriction d'usages hors du périmètre de l'occupation est interdit. En aucun cas les ouvrages, équipements, documents de promotion y compris électroniques, ou encore affichages publicitaires, se rapportant à l'occupation qui fait l'objet du présent arrêté, ne doivent porter la mention d'un accès ou d'un usage privés du domaine public maritime.

Le bénéficiaire matérialise les limites de l'emplacement attribué sur une hauteur minimale de 50 cm, de telle manière que les espaces dont l'usage est soumis aux conditions d'exploitation

Préfecture de la Corse-du-Sud – Palais Lantivy – Cours Napoléon – 20188 Ajaccio cedex 9 – Standard : 04.95.11.12.13

Accueil général ouvert du lundi au vendredi de 8h30 à 11h30 et de 13h30 à 15h30

Adresse électronique : prefecture@corse-du-sud.gouv.fr – www.corse-du-sud.gouv.fr

Facebook : @prefecture2a – Twitter : @Prefet2A

fixées par le bénéficiaire soient clairement identifiées. Les installations sont ainsi circonscrites par un moyen tel que brise-vue, ruban, ou canisse. Dans tous les cas, ce moyen doit être assujéti au sol de telle manière qu'il ne puisse pas être déplacé involontairement par les usagers du site.

Article 8 - Dispositions diverses

Les divers matériels utilisés ou exploités devront être conformes aux normes exigées dans chaque branche professionnelle d'activité et satisfaire notamment aux conditions d'hygiène et de sécurité en vigueur.

En cas d'alerte Météo France de vigilance de vague submersion (VVS) le titulaire est tenu de se référer et de suivre les préconisations présentes dans le *plan de sauvegarde communal*.

Article 9 - Prescriptions Natura 2000

Le bénéficiaire dont l'occupation est située dans le périmètre d'influence d'un site Natura 2000 applique les prescriptions particulières établies par l'autorité environnementale, et jointes, le cas échéant, en annexe du présent arrêté.

Article 10 - Accès des agents de contrôle

Les agents chargés de la police de la conservation du domaine public maritime doivent pouvoir librement accéder en tout temps à toute partie de l'occupation, sur simple information verbale.

Article 11 - Fin de l'autorisation

La présente autorisation pourra être abrogée sans préjudice, s'il y a lieu, des poursuites pour contravention de grande voirie.

L'abrogation pourra notamment être prononcée :

- en cas d'occupation ou d'usage du domaine public maritime non-conforme à tout ou partie du présent arrêté ;
- à la demande de la directrice régionale des finances publiques, en cas d'inexécution d'une des clauses ou conditions financières du présent arrêté ;
- en cas de faillite du bénéficiaire ;
- à tout moment à la demande du bénéficiaire, en adressant au Préfet une demande motivée avec un courrier en accusé réception.

Article 12 - Fin de l'occupation

A l'échéance de la période d'occupation autorisée ou en cas d'abrogation, et sauf demande expresse contraire de l'administration, les ouvrages et équipements existants sur la dépendance domaniale sont retirés.

Dans le cas où le bénéficiaire a été autorisé à occuper des ouvrages déjà réalisés, la démolition s'applique aux ouvrages précédemment réalisés, comme à celles éventuellement édifiées par le bénéficiaire.

Article 13 - Remise en état du site

Le bénéficiaire informe par courrier postal avec accusé de réception l'autorité gestionnaire du domaine public maritime, à la fin de chaque période effective d'occupation, de la remise des lieux en leur état primitif.

L'autorité gestionnaire du domaine public maritime peut exiger la réalisation d'un constat contradictoire dans un délai d'un mois après réception du courrier. A défaut d'avoir informé l'administration de la remise des lieux en leur état primitif, les réparations et sanctions motivées par la dégradation du domaine public maritime sur le site de l'occupation incomberont au bénéficiaire.

Le présent article est applicable également en cas de retrait ou de cessation de l'autorisation avant terme.

Article 14 - Renouvellement ou modification de l'autorisation

Le bénéficiaire adresse toute demande de renouvellement ou de modification de la présente autorisation au minimum **cinq mois** avant le début de la période d'occupation du domaine public maritime.

A défaut, le renouvellement ou la modification ne pourra être autorisé.

Est entendu par le terme modification :

- tout changement de superficie ou de période d'occupation ;
- l'usage d'équipement, la réalisation ou la modification d'ouvrages qui ne sont pas pris en compte à l'article 2 du présent arrêté ;
- un changement d'adresse du bénéficiaire ;
un changement de la raison sociale ou encore du siège social de la structure qu'il représente.

Article 15 - Responsabilités et assurances

Le bénéficiaire est tenu seul responsable des accidents ou dommages résultant, sur le lieu de l'occupation, de la réalisation et de l'exploitation des ouvrages et équipements.

Il contracte les assurances couvrant les dommages correspondants, et, en cas de modification des contrats, transmet au gestionnaire du domaine public maritime les documents attestant de la couverture effective.

Le bénéficiaire rend compte à l'autorité gestionnaire de tout dommage qu'il a causé au domaine public maritime. Il n'effectue aucune réparation en l'absence de prescription de l'autorité compétente.

Le bénéficiaire ne peut réclamer d'indemnité à l'encontre de l'État en cas de modification de la configuration des lieux par rapport à celle existante le jour de la signature du présent arrêté.

En aucun cas le bénéficiaire ne pourra tenir l'État responsable des dommages et dégradations causés du fait de l'occupation consentie sur le domaine public maritime.

Article 16 - Voies et délais de recours

Conformément aux dispositions des articles R. 421-1 à R. 421-5 du code de justice administrative, le présent arrêté peut faire l'objet d'un recours contentieux devant le

Préfecture de la Corse-du-Sud – Palais Lantivy – Cours Napoléon – 20188 Ajaccio cedex 9 – Standard : 04.95.11.12.13

Accueil général ouvert du lundi au vendredi de 8h30 à 11h30 et de 13h30 à 15h30

Adresse électronique : prefecture@corse-du-sud.gouv.fr – www.corse-du-sud.gouv.fr

Facebook : @prefecture2a – Twitter : @Prefet2A

tribunal administratif de Bastia dans le délai de deux mois à compter de sa notification. Le tribunal administratif peut être saisi par l'application « Télérécurrs citoyens » accessible par le site www.telerecours.fr

Article 17 - Notification & publicité du présent arrêté

Le secrétaire général de la préfecture de Corse-du-Sud, la directrice régionale des finances publiques et le directeur de la mer et du littoral de Corse sont chargés, chacun en ce qui le concerne, d'assurer l'exécution du présent arrêté, qui sera notifié au pétitionnaire par les soins du directeur de la mer et du littoral de Corse. Les documents seront consultables auprès de la direction de la mer et du littoral de Corse.

Fait à Ajaccio, le 5 avril 2022

Le secrétaire général
de la préfecture de la Corse-du-Sud



Pierre Larrey



**Stockage sur sable 34 m²
10 engins non motorisés**

**Emprise en mer 15 m²
5 engins motorisés
5 corps morts**

**2022-032A
NESA Anne-Laure
Arone, PIANA**

Direction de la mer et du littoral de Corse

2A-2022-04-05-00021

05/04/2022 : M.Pierre LARREY

2022-033A LOVICH I Jean-Jacques Arrêté portant
AOT



**PRÉFET
DE LA CORSE-
DU-SUD**

*Liberté
Égalité
Fraternité*

**Direction de la mer
et du littoral de Corse
Service Gestion Intégrée
de la mer et du littoral**

**Arrêté n°
portant autorisation d'occupation du domaine public maritime
Dossier n°2022-033A**

**Le Préfet de Corse, préfet de la Corse-du-Sud
Chevalier de la Légion d'honneur
Chevalier de l'Ordre National du Mérite**

- Vu** le code de l'environnement, notamment son article L.321-9 ;
- Vu** le code général de la propriété des personnes publiques (CG3P) ;
- Vu** le code de l'urbanisme ;
- Vu** l'ordonnance n°2017-562 du 19 avril 2017, relative à la propriété des personnes pour le titre d'occupation du domaine public maritime naturel ;
- Vu** la loi 2011-1749 du 05 décembre 2011 relative au plan d'aménagement et de développement durable de la Corse (PADDUC) ;
- Vu** la loi 2021-1465 du 10 novembre 2021 portant diverses disposition de vigilance sanitaire ;
- Vu** le décret n°70-229 du 17 mars 1970 portant déconcentration administrative en ce qui concerne le domaine public administratif ;
- Vu** le décret n°2004-374 du 29 avril 2004 modifié relatif aux pouvoirs des préfets, à l'organisation et à l'action des services de l'État dans les régions et les départements ;
- Vu** le décret du Président de la République du 15 février 2022 portant nomination de M. Amaury de SAINT-QUENTIN, préfet hors classe, en qualité de préfet de Corse, préfet de la Corse-du-Sud ;
- Vu** le procès-verbal du 3 mars 2022 d'installation dans ses fonctions de M. Amaury de SAINT-QUENTIN préfet hors classe, en qualité de préfet de Corse, préfet de la Corse-du-Sud ;

Préfecture de la Corse-du-Sud – Palais Lantivy – Cours Napoléon – 20188 Ajaccio cedex 9 – Standard : 04.95.11.12.13
Accueil général ouvert du lundi au vendredi de 8h30 à 11h30 et de 13h30 à 15h30
Adresse électronique : prefecture@corse-du-sud.gouv.fr – www.corse-du-sud.gouv.fr

Facebook : @prefecture2a – Twitter : @Prefet2A

- Vu** le décret du Président de la République du 15 janvier 2021 nommant M. Pierre LARREY secrétaire général de la préfecture de Corse-du-Sud ;
- Vu** le décret n° 2021-1140 du 1^{er} septembre 2021 relatif à la direction de la mer et du littoral de Corse ;
- Vu** l'arrêté de la ministre de la transition écologique et de la ministre de la mer, en date du 23 septembre 2021, nommant M. Riyad DJAFFAR directeur de la mer et du littoral de Corse ;
- Vu** la délibération 15/235 AC de l'assemblée de Corse du 02 octobre 2015 portant approbation du PADDUC ;
- Vu** la délibération 15/236 AC de l'assemblée de Corse du 02 octobre 2015 approuvant la liste des espaces terrestres et marins, sites et paysages remarquables ou caractéristiques ;
- Vu** la délibération 15/237 AC de l'assemblée de Corse du 02 octobre 2015 approuvant la carte des vocations des plages et séquences littorales dans lesquelles peuvent être autorisés des aménagements légers ;
- Vu** la demande d'occupation temporaire du domaine public maritime formulée le 11/01/2022 par M. Lovichi Jean-Jacques, sur la commune d'Ajaccio, plage de I Frati ;
- Vu** l'avis favorable du maire en date du 08/02/2022 ;

CONSIDERANT que la plage de Frati, commune d'Ajaccio est identifiée dans le PADDUC comme étant une plage à vocation SEMI URBAINE;

CONSIDERANT que l'occupation demandée ne fait pas obstacle aux usages correspondant à l'affectation des immeubles du domaine public maritime sur le site considéré ;

CONSIDERANT que l'accès libre et gratuit à la plage par le public est maintenu, hormis pour ce qui concerne l'utilisation des équipements et services que le pétitionnaire entend mettre à disposition des usagers sous certaines conditions ;

CONSIDERANT que les formalités de publicité relatives aux demandes d'occupation à vocation économique ont été dûment accomplies ;

Sur proposition du Secrétaire Général de la Préfecture de Corse-du-Sud

ARRÊTE

Préfecture de la Corse-du-Sud – Palais Lantivy – Cours Napoléon – 20188 Ajaccio cedex 9 – Standard : 04.95.11.12.13

Accueil général ouvert du lundi au vendredi de 8h30 à 11h30 et de 13h30 à 15h30

Adresse électronique : prefecture@corse-du-sud.gouv.fr – www.corse-du-sud.gouv.fr

Facebook : @prefecture2a – Twitter : @Prefet2A

Article 1^{er} – Bénéficiaire de l'autorisation

La SAS - SEDOV, immatriculée au registre de commerce et des sociétés sous le n°849 094 636, représentée par Monsieur LOVICH I Jean-Jacques, demeurant Hôtel Dolce Vita route des Sanguinaires – 20000 Ajaccio, ci-après désigné par le terme « bénéficiaire », est autorisé à occuper le domaine public maritime suivant les conditions du présent arrêté.

Article 2 - Objet de l'autorisation

Le bénéficiaire est autorisé à implanter et maintenir les ouvrages et équipements décrits ci-après, sur la commune d'Ajaccio lieu-dit I Frati pour un ponton flottant et des matelas / parasols ;

L'occupation est circonscrite à la zone figurant au plan annexé, pour une surface de 66 m² servant d'assiette à :

- un ponton flottant d'une superficie de 16 m² ;
- 18 matelas et 9 parasols sur une superficie de 50 m² ;

Coordonnées GPS : 41°90'74.63''N / 08°68'13.31''E

La présente autorisation a pour seul objet de mettre des immeubles du domaine public maritime à disposition du bénéficiaire, lequel est tenu d'obtenir les autres autorisations administratives nécessaires, le cas échéant, à raison de la nature des ouvrages réalisés, des équipements utilisés, et des activités pratiquées.

Sur le lieu de l'occupation, le bénéficiaire affiche le présent arrêté et le plan d'implantation à l'attention des usagers. Lorsque le bénéficiaire promeut ses activités via un site internet, il rend librement consultables ces documents par des liens accessibles directement sur la page d'accueil du site. **L'accès à la plage doit rester public.**

Article 3 - Durée de l'autorisation

L'autorisation est valable du 01/05/2022 au 31/10/2022 dans les conditions fixées par le présent arrêté.

Cette durée inclut le montage des ouvrages et équipements prévus, leur utilisation, puis leur démontage et leur enlèvement.

Article 4 - Nature de l'autorisation

La présente autorisation est précaire et révocable, conformément aux articles L.2122 et L.2122-3 du code général de la propriété des personnes publiques.

Elle n'est pas constitutive de droits réels.

Elle exclut la tacite reconduction.

Elle est strictement personnelle, et ne peut donc faire l'objet d'une cession au bénéfice d'une tierce personne. Les ouvrages et équipements autorisés ne peuvent être ni loués, ni vendus, et ne peuvent être utilisés comme support publicitaire.

Le titulaire peut assortir l'usage de certains équipements d'une rémunération. Dans ce cas, les tarifs sont affichés et visibles par les usagers du domaine public maritime.

Si le site de l'occupation devait faire l'objet d'une concession au profit de la commune dont elle dépend avant la fin de la présente autorisation, cette dernière, cesserait de plein droit à la date de l'entrée en vigueur de ladite concession, conformément aux

Préfecture de la Corse-du-Sud – Palais Lantivy – Cours Napoléon – 20188 Ajaccio cedex 9 – Standard : 04.95.11.12.13

Accueil général ouvert du lundi au vendredi de 8h30 à 11h30 et de 13h30 à 15h30

Adresse électronique : prefecture@corse-du-sud.gouv.fr – www.corse-du-sud.gouv.fr

Facebook : @prefecture2a – Twitter : @Prefet2A

dispositions prévues à l'article L.2124-4 du code général de la propriété des personnes publiques

Article 5 - Clauses financières - redevance domaniale

En contrepartie de l'occupation privative du domaine public ainsi que des avantages de toute nature procurés par l'utilisation du bien, l'occupant s'acquittera d'une redevance d'occupation du domaine public dont le montant a été déterminé conformément aux principes énoncés aux articles L 2125-1 et L 2125-3 du CG3P.

La présente autorisation d'occuper le domaine public est conclue moyennant le paiement d'une redevance d'un montant annuel de 1 474,00uros.

La redevance est payable par terme annuel et d'avance dès signature de la présente autorisation à la caisse de la Direction Régionale des Finances Publiques de Corse et du département de la Corse-du-Sud.

Article 6 - Entretien et travaux durant l'autorisation

Le bénéficiaire entretient à ses frais et risques les ouvrages et équipements sur le lieu de l'occupation.

Conformément à l'article L. 321-9 du code de l'environnement, il est rappelé que la circulation de véhicules à moteur pour le compte du bénéficiaire n'est pas autorisée sur le domaine public maritime.

Par conséquent pour l'implantation des ouvrages, l'installation des équipements, leur maintenance, leur protection ou encore leur exploitation courante, aucune intervention de véhicule de chantier n'est autorisée. Toutefois, le bénéficiaire peut formuler une demande au Préfet afin que soient autorisées les interventions et travaux nécessaires à la sécurité du site et de ses usagers.

Le Préfet peut prendre ou imposer toutes mesures indispensables à la conservation du domaine public maritime, y compris sur le lieu de l'occupation, sans que le bénéficiaire puisse se prévaloir d'une indemnité.

Article 7 - Accès et usage des ouvrages et équipements sur le lieu de l'occupation

Le bénéficiaire est tenu de conserver le libre accès du public au domaine public maritime, quelles que soient les conditions de son occupation.

Il ne peut en aucun cas entraver la libre circulation du public, hormis à l'intérieur du périmètre de l'occupation qui lui est consentie par le présent arrêté, à raison de la nature des activités dont il a la responsabilité. Il peut soumettre l'usage de certains de ses équipements à un règlement intérieur, au versement d'une caution, ou encore à une rémunération. Dans ce cas, le règlement intérieur, le montant des cautions, et les tarifs en vigueur sont affichés à l'attention du public. Lorsque le bénéficiaire promeut ses activités via un site internet, il y rend librement consultables ces informations.

Aucun ouvrage ni équipement ne sera positionné à moins de 3 mètres du rivage de la mer afin de préserver la circulation en toute sécurité du public sur la plage.

Tout affichage de conditions limitant l'accès à la plage par le public, ou la restriction d'usages hors du périmètre de l'occupation est interdit. En aucun cas les ouvrages, équipements, documents de promotion y compris électroniques, ou encore affichages

Préfecture de la Corse-du-Sud – Palais Lantivy – Cours Napoléon – 20188 Ajaccio cedex 9 – Standard : 04.95.11.12.13

Accueil général ouvert du lundi au vendredi de 8h30 à 11h30 et de 13h30 à 15h30

Adresse électronique : prefecture@corse-du-sud.gouv.fr – www.corse-du-sud.gouv.fr

Facebook : @prefecture2a – Twitter : @Prefet2A

publicitaires, se rapportant à l'occupation qui fait l'objet du présent arrêté, ne doivent porter la mention d'un accès ou d'un usage privatifs du domaine public maritime.

Le bénéficiaire matérialise les limites de l'emplacement attribué sur une hauteur minimale de 50 cm, de telle manière que les espaces dont l'usage est soumis aux conditions d'exploitation fixées par le bénéficiaire soient clairement identifiées. Les installations sont ainsi circonscrites par un moyen tel que brise-vue, ruban, ou canisse. Dans tous les cas, ce moyen doit être assujéti au sol de telle manière qu'il ne puisse pas être déplacé involontairement par les usagers du site.

Article 8 - Dispositions diverses

Les divers matériels utilisés ou exploités devront être conformes aux normes exigées dans chaque branche professionnelle d'activité et satisfaire notamment aux conditions d'hygiène et de sécurité en vigueur.

En cas d'alerte Météo France de vigilance de vague submersion (VVS) le titulaire est tenu de se référer et de suivre les préconisations présentes dans le *plan de sauvegarde communal*.

Article 9 - Prescriptions Natura 2000

Le bénéficiaire dont l'occupation est située dans le périmètre d'influence d'un site Natura 2000 applique les prescriptions particulières établies par l'autorité environnementale, et jointes, le cas échéant, en annexe du présent arrêté.

Article 10 - Accès des agents de contrôle

Les agents chargés de la police de la conservation du domaine public maritime doivent pouvoir librement accéder en tout temps à toute partie de l'occupation, sur simple information verbale.

Article 11 - Fin de l'autorisation

La présente autorisation pourra être abrogée sans préjudice, s'il y a lieu, des poursuites pour contravention de grande voirie.

L'abrogation pourra notamment être prononcée :

- en cas d'occupation ou d'usage du domaine public maritime non-conforme à tout ou partie du présent arrêté ;
- à la demande de la directrice régionale des finances publiques, en cas d'inexécution d'une des clauses ou conditions financières du présent arrêté ;
- en cas de faillite du bénéficiaire ;
- à tout moment à la demande du bénéficiaire, en adressant au Préfet une demande motivée avec un courrier en accusé réception.

Article 12 - Fin de l'occupation

A l'échéance de la période d'occupation autorisée ou en cas d'abrogation, et sauf demande expresse contraire de l'administration, les ouvrages et équipements existants sur la dépendance domaniale sont retirés.

Dans le cas où le bénéficiaire a été autorisé à occuper des ouvrages déjà réalisés, la démolition s'applique aux ouvrages précédemment réalisés, comme à celles éventuellement édifiées par le bénéficiaire.

Préfecture de la Corse-du-Sud – Palais Lantivy – Cours Napoléon – 20188 Ajaccio cedex 9 – Standard : 04.95.11.12.13

Accueil général ouvert du lundi au vendredi de 8h30 à 11h30 et de 13h30 à 15h30

Adresse électronique : prefecture@corse-du-sud.gouv.fr – www.corse-du-sud.gouv.fr

Facebook : @prefecture2a – Twitter : @Prefet2A

Article 13 - Remise en état du site

Le bénéficiaire informe par courrier postal avec accusé de réception l'autorité gestionnaire du domaine public maritime, à la fin de chaque période effective d'occupation, de la remise des lieux en leur état primitif.

L'autorité gestionnaire du domaine public maritime peut exiger la réalisation d'un constat contradictoire dans un délai d'un mois après réception du courrier. A défaut d'avoir informé l'administration de la remise des lieux en leur état primitif, les réparations et sanctions motivées par la dégradation du domaine public maritime sur le site de l'occupation incomberont au bénéficiaire.

Le présent article est applicable également en cas de retrait ou de cessation de l'autorisation avant terme.

Article 14 - Renouvellement ou modification de l'autorisation

Le bénéficiaire adresse toute demande de renouvellement ou de modification de la présente autorisation au minimum **cinq mois** avant le début de la période d'occupation du domaine public maritime.

A défaut, le renouvellement ou la modification ne pourra être autorisé.

Est entendu par le terme modification :

- tout changement de superficie ou de période d'occupation ;
- l'usage d'équipement, la réalisation ou la modification d'ouvrages qui ne sont pas pris en compte à l'article 2 du présent arrêté ;
- un changement d'adresse du bénéficiaire ;
un changement de la raison sociale ou encore du siège social de la structure qu'il représente.

Article 15 - Responsabilités et assurances

Le bénéficiaire est tenu seul responsable des accidents ou dommages résultant, sur le lieu de l'occupation, de la réalisation et de l'exploitation des ouvrages et équipements.

Il contracte les assurances couvrant les dommages correspondants, et, en cas de modification des contrats, transmet au gestionnaire du domaine public maritime les documents attestant de la couverture effective.

Le bénéficiaire rend compte à l'autorité gestionnaire de tout dommage qu'il a causé au domaine public maritime. Il n'effectue aucune réparation en l'absence de prescription de l'autorité compétente.

Le bénéficiaire ne peut réclamer d'indemnité à l'encontre de l'État en cas de modification de la configuration des lieux par rapport à celle existante le jour de la signature du présent arrêté.

En aucun cas le bénéficiaire ne pourra tenir l'État responsable des dommages et dégradations causés du fait de l'occupation consentie sur le domaine public maritime.

Article 16 - Voies et délais de recours

Conformément aux dispositions des articles R. 421-1 à R. 421-5 du code de justice administrative, le présent arrêté peut faire l'objet d'un recours contentieux devant le

Préfecture de la Corse-du-Sud – Palais Lantivy – Cours Napoléon – 20188 Ajaccio cedex 9 – Standard : 04.95.11.12.13

Accueil général ouvert du lundi au vendredi de 8h30 à 11h30 et de 13h30 à 15h30

Adresse électronique : prefecture@corse-du-sud.gouv.fr – www.corse-du-sud.gouv.fr

Facebook : @prefecture2a – Twitter : @Prefet2A

tribunal administratif de Bastia dans le délai de deux mois à compter de sa notification. Le tribunal administratif peut être saisi par l'application « Télérecours citoyens » accessible par le site www.telerecours.fr

Article 17 - Notification & publicité du présent arrêté

Le secrétaire général de la préfecture de Corse-du-Sud, la directrice régionale des finances publiques et le directeur de la mer et du littoral de Corse sont chargés, chacun en ce qui le concerne, d'assurer l'exécution du présent arrêté, qui sera notifié au pétitionnaire par les soins du directeur de la mer et du littoral de Corse. Les documents seront consultables auprès de la direction de la mer et du littoral de Corse.

Fait à Ajaccio, le 5 avril 2022

Le secrétaire général
de la préfecture de la Corse-du-Sud

A handwritten signature in black ink, appearing to read 'Larrey', is written over a horizontal line. The signature is stylized and cursive.

Pierre Larrey



**18 matelas
9 parasols
50 m²**

**Ponton démontable
16 m²**

**2022-033A
LOVICH I Jean-Jacques
SAS SEDOV
I frati, AJACCIO**

Direction de la mer et du littoral de Corse

2A-2022-03-31-00098

31/03/2022 : M.Pierre LARREY

2022-035A CASENTINI Pierre-Toussaint Arrêté
de Refus d'AOT



**PRÉFET
DE LA CORSE-
DU-SUD**

*Liberté
Égalité
Fraternité*

**Direction de la mer
et du littoral de Corse
Service Gestion Intégrée
de la mer et du littoral**

**Arrêté n°
portant refus d'occupation temporaire du domaine public maritime
Dossier n° 2022-035A**

**Le Préfet de Corse, préfet de la Corse-du-Sud
Chevalier de la Légion d'honneur
Chevalier de l'Ordre National du Mérite**

- Vu** le code de l'environnement, notamment son article L.321-9 ;
- Vu** le code général de la propriété des personnes publiques (CG3P) ;
- Vu** le code de l'urbanisme ;
- Vu** l'ordonnance n°2017-562 du 19 avril 2017, relative à la propriété des personnes pour le titre d'occupation du domaine public maritime naturel ;
- Vu** la loi 2011-1749 du 05 décembre 2011 relative au plan d'aménagement et de développement durable de la Corse (PADDUC) ;
- Vu** le décret n°70-229 du 17 mars 1970 portant déconcentration administrative en ce qui concerne le domaine public administratif ;
- Vu** le décret n°2004-374 du 29 avril 2004 modifié relatif aux pouvoirs des préfets, à l'organisation et à l'action des services de l'État dans les régions et les départements ;
- Vu** le décret du Président de la République du 15 février 2022 portant nomination de M. Amaury de SAINT-QUENTIN, préfet hors classe, en qualité de préfet de Corse, préfet de la Corse-du-Sud ;
- Vu** le procès-verbal du 3 mars 2022 d'installation dans ses fonctions de M. Amaury de SAINT-QUENTIN préfet hors classe, en qualité de préfet de Corse, préfet de la Corse-du-Sud ;
- Vu** le décret du Président de la République du 15 janvier 2021 nommant M. Pierre LARREY secrétaire général de la préfecture de Corse-du-Sud ;

Préfecture de la Corse-du-Sud – Palais Lantivy – Cours Napoléon – 20188 Ajaccio cedex 9 – Standard : 04.95.11.12.13
Accueil général ouvert du lundi au vendredi de 8h30 à 11h30 et de 13h30 à 15h30
Adresse électronique : prefecture@corse-du-sud.gouv.fr – www.corse-du-sud.gouv.fr

Facebook : @prefecture2a – Twitter : @Prefet2A

1

- Vu** le décret n° 2021-1140 du 1^{er} septembre 2021 relatif à la direction de la mer et du littoral de Corse ;
- Vu** l'arrêté de la ministre de la transition écologique et de la ministre de la mer, en date du 23 septembre 2021, nommant M. Riyad DJAFFAR directeur de la mer et du littoral de Corse ;
- Vu** la délibération 15/235 AC de l'assemblée de Corse du 02 octobre 2015 portant approbation du PADDUC ;
- Vu** la délibération 15/236 AC de l'assemblée de Corse du 02 octobre 2015 approuvant la liste des espaces terrestres et marins, sites et paysages remarquables ou caractéristiques ;
- Vu** la délibération 15/237 AC de l'assemblée de Corse du 02 octobre 2015 approuvant la carte des vocations des plages et séquences littorales dans lesquelles peuvent être autorisés des aménagements légers ;
- Vu** la demande d'occupation temporaire du domaine public maritime formulée le 12/01/2022 par M. Casentini Pierre-Toussaint, sur la commune d'Ajaccio, plage de « Grand Capo » ;
- Vu** le constat n°PG21155 en date du 13/01/2022 constatant que l'ouvrage en dur est toujours présent ;

CONSIDERANT que le domaine public maritime n'a pas vocation à recevoir des implantations permanentes et que la demande porte sur un bâtiment **non démontable** ;

CONSIDERANT que les formalités de publicité relatives aux demandes d'occupation à vocation économique ont été dûment accomplies ;

Sur proposition du Secrétaire Général de la Préfecture de Corse-du-Sud,

ARRÊTE

Article 1^{er} - L'enseigne le Pirate, immatriculée au registre de commerce et des sociétés sous le n°312 624 950, représentée par Monsieur CASENTINI Pierre Toussaint, demeurant Immeuble le York 17 Cours Général Leclerc - 20000 Ajaccio, n'est pas autorisée à occuper le domaine public maritime.

Article 2 - Conformément aux dispositions des articles R. 421-1 à R. 421-5 du code de justice administrative, le présent arrêté peut faire l'objet d'un recours contentieux devant le tribunal administratif de Bastia dans le délai de deux mois à compter de sa notification. Le tribunal administratif peut être saisi par l'application « Télérecours citoyens » accessible par le site www.telerecours.fr

Article 3 - Le secrétaire général de la préfecture de Corse-du-Sud, la directrice régionale des finances publiques et le directeur de la mer et du littoral de Corse sont chargés,

chacun en ce qui le concerne, d'assurer l'exécution du présent arrêté, qui sera notifié au pétitionnaire par les soins du directeur de la mer et du littoral de Corse. Les documents seront consultables auprès de la direction de la mer et du littoral de Corse.

Fait à Ajaccio, le 31 mars 2022

Pour le préfet et par délégation,
le secrétaire général



Pierre Larrey

Direction de la mer et du littoral de Corse

2A-2022-04-05-00022

05/04/2022 : M.Pierre LARREY

2022-036A CAPPÄ-DUPRAZ Benjamin Arrêté
portant AOT



**PRÉFET
DE LA CORSE-
DU-SUD**

*Liberté
Égalité
Fraternité*

**Direction de la mer
et du littoral de Corse
Service Gestion Intégrée
de la mer et du littoral**

**Arrêté n°
portant autorisation d'occupation du domaine public maritime
Dossier n° 2022-036A**

**Le Préfet de Corse, préfet de la Corse-du-Sud
Chevalier de la Légion d'honneur
Chevalier de l'Ordre National du Mérite**

- Vu** le code de l'environnement, notamment son article L.321-9 ;
- Vu** le code général de la propriété des personnes publiques (CG3P) ;
- Vu** le code de l'urbanisme ;
- Vu** l'ordonnance n°2017-562 du 19 avril 2017, relative à la propriété des personnes pour le titre d'occupation du domaine public maritime naturel ;
- Vu** la loi 2011-1749 du 05 décembre 2011 relative au plan d'aménagement et de développement durable de la Corse (PADDUC) ;
- Vu** la loi 2021-1465 du 10 novembre 2021 portant diverses disposition de vigilance sanitaire ;
- Vu** le décret n°70-229 du 17 mars 1970 portant déconcentration administrative en ce qui concerne le domaine public administratif ;
- Vu** le décret n°2004-374 du 29 avril 2004 modifié relatif aux pouvoirs des préfets, à l'organisation et à l'action des services de l'État dans les régions et les départements ;
- Vu** le décret du Président de la République du 15 février 2022 portant nomination de M. Amaury de SAINT-QUENTIN, préfet hors classe, en qualité de préfet de Corse, préfet de la Corse-du-Sud ;
- Vu** le procès-verbal du 3 mars 2022 d'installation dans ses fonctions de M. Amaury de SAINT-QUENTIN préfet hors classe, en qualité de préfet de Corse, préfet de la Corse-du-Sud ;

Préfecture de la Corse-du-Sud – Palais Lantivy – Cours Napoléon – 20188 Ajaccio cedex 9 – Standard : 04.95.11.12.13
Accueil général ouvert du lundi au vendredi de 8h30 à 11h30 et de 13h30 à 15h30
Adresse électronique : prefecture@corse-du-sud.gouv.fr – www.corse-du-sud.gouv.fr

Facebook : @prefecture2a – Twitter : @Prefet2A

- Vu** le décret du Président de la République du 15 janvier 2021 nommant M. Pierre LARREY secrétaire général de la préfecture de Corse-du-Sud ;
- Vu** le décret n° 2021-1140 du 1^{er} septembre 2021 relatif à la direction de la mer et du littoral de Corse ;
- Vu** l'arrêté de la ministre de la transition écologique et de la ministre de la mer, en date du 23 septembre 2021, nommant M. Riyad DJAFFAR directeur de la mer et du littoral de Corse ;
- Vu** la délibération 15/235 AC de l'assemblée de Corse du 02 octobre 2015 portant approbation du PADDUC ;
- Vu** la délibération 15/236 AC de l'assemblée de Corse du 02 octobre 2015 approuvant la liste des espaces terrestres et marins, sites et paysages remarquables ou caractéristiques ;
- Vu** la délibération 15/237 AC de l'assemblée de Corse du 02 octobre 2015 approuvant la carte des vocations des plages et séquences littorales dans lesquelles peuvent être autorisés des aménagements légers ;
- Vu** la demande d'occupation temporaire du domaine public maritime formulée le 12/01/2022 par M. Cappaï-Dupraz Benjamin, sur la commune d'Ajaccio, plage de Marinella ;
- Vu** l'avis favorable du maire en date du 08/02/2022 ;

CONSIDERANT que la plage de Marinella, commune d'Ajaccio est identifiée dans le PADDUC comme étant une plage à vocation SEMI-URBAINE ;

CONSIDERANT que l'occupation demandée ne fait pas obstacle aux usages correspondant à l'affectation des immeubles du domaine public maritime sur le site considéré ;

CONSIDERANT que l'accès libre et gratuit à la plage par le public est maintenu, hormis pour ce qui concerne l'utilisation des équipements et services que le pétitionnaire entend mettre à disposition des usagers sous certaines conditions ;

CONSIDERANT que les formalités de publicité relatives aux demandes d'occupation à vocation économique ont été dûment accomplies ;

Sur proposition du Secrétaire Général de la Préfecture de Corse-du-Sud

ARRÊTE

Article 1^{er} – Bénéficiaire de l'autorisation

Préfecture de la Corse-du-Sud – Palais Lantivy – Cours Napoléon – 20188 Ajaccio cedex 9 – Standard : 04.95.11.12.13

Accueil général ouvert du lundi au vendredi de 8h30 à 11h30 et de 13h30 à 15h30

Adresse électronique : prefecture@corse-du-sud.gouv.fr – www.corse-du-sud.gouv.fr

Facebook : @prefecture2a – Twitter : @Prefet2A

La SARL – Cappaï & Jet, immatriculée au registre de commerce et des sociétés sous le n°504 806 597, représentée par Monsieur CAPPÀI-DUPRAZ Benjamin, demeurant 21 cours Lucien Bonaparte Villa Indiana – 20000 Ajaccio, ci-après désigné par le terme « bénéficiaire », est autorisé à occuper le domaine public maritime suivant les conditions du présent arrêté.

Article 2 - Objet de l'autorisation

Le bénéficiaire est autorisé à implanter et maintenir les ouvrages et équipements décrits ci-après, sur la commune d'Ajaccio lieu-dit Neptune pour une base nautique ;

L'occupation est circonscrite à la zone figurant au plan annexé, pour une surface de 97 m² servant d'assiette à :

- un local démontable d'une superficie de 7 m² ;
- une terrasse démontable d'une superficie de 20 m² ;
- un ponton flottant d'une superficie de 70 m², pour 10 engins motorisés ;

Coordonnées GPS : 41°90'00.00''N / 08°68'00.00''E

Prescriptions à respecter :

- **Pas de circulation ni de stationnement sur la plage de tous les engins motorisés (VNM, quads, etc.)**
- **Stockage de tous les engins motorisés en mer ;**
- **Interdiction de stocker du carburant sur le domaine public maritime ;**

La présente autorisation a pour seul objet de mettre des immeubles du domaine public maritime à disposition du bénéficiaire, lequel est tenu d'obtenir les autres autorisations administratives nécessaires, le cas échéant, à raison de la nature des ouvrages réalisés, des équipements utilisés, et des activités pratiquées.

Sur le lieu de l'occupation, le bénéficiaire affiche le présent arrêté et le plan d'implantation à l'attention des usagers. Lorsque le bénéficiaire promeut ses activités via un site internet, il rend librement consultables ces documents par des liens accessibles directement sur la page d'accueil du site. **L'accès à la plage doit rester public.**

Article 3 - Durée de l'autorisation

L'autorisation est valable du 01/05/2022 au 30/09/2022 dans les conditions fixées par le présent arrêté.

Cette durée inclut le montage des ouvrages et équipements prévus, leur utilisation, puis leur démontage et leur enlèvement.

Article 4 - Nature de l'autorisation

La présente autorisation est précaire et révocable, conformément aux articles L.2122 et L.2122-3 du code général de la propriété des personnes publiques.

Elle n'est pas constitutive de droits réels.

Elle exclut la tacite reconduction.

Elle est strictement personnelle, et ne peut donc faire l'objet d'une cession au bénéfice d'une tierce personne. Les ouvrages et équipements autorisés ne peuvent être ni loués, ni vendus, et ne peuvent être utilisés comme support publicitaire.

Le titulaire peut assortir l'usage de certains équipements d'une rémunération. Dans ce cas, les tarifs sont affichés et visibles par les usagers du domaine public maritime.

Préfecture de la Corse-du-Sud – Palais Lantivy – Cours Napoléon – 20188 Ajaccio cedex 9 – Standard : 04.95.11.12.13
Accueil général ouvert du lundi au vendredi de 8h30 à 11h30 et de 13h30 à 15h30
Adresse électronique : prefecture@corse-du-sud.gouv.fr – www.corse-du-sud.gouv.fr

Facebook : @prefecture2a – Twitter : @Prefet2A

Si le site de l'occupation devait faire l'objet d'une concession au profit de la commune dont elle dépend avant la fin de la présente autorisation, cette dernière, cesserait de plein droit à la date de l'entrée en vigueur de ladite concession, conformément aux dispositions prévues à l'article L.2124-4 du code général de la propriété des personnes publiques

Article 5 - Clauses financières - redevance domaniale

En contrepartie de l'occupation privative du domaine public ainsi que des avantages de toute nature procurés par l'utilisation du bien, l'occupant s'acquittera d'une redevance d'occupation du domaine public dont le montant a été déterminé conformément aux principes énoncés aux articles L 2125-1 et L 2125-3 du CG3P.

La présente autorisation d'occuper le domaine public est conclue moyennant le paiement d'une redevance d'un montant annuel de 4 299,00 euros.

La redevance est payable par terme annuel et d'avance dès signature de la présente autorisation à la caisse de la Direction Régionale des Finances Publiques de Corse et du département de la Corse-du-Sud.

Article 6 - Entretien et travaux durant l'autorisation

Le bénéficiaire entretient à ses frais et risques les ouvrages et équipements sur le lieu de l'occupation.

Conformément à l'article L. 321-9 du code de l'environnement, il est rappelé que la circulation de véhicules à moteur pour le compte du bénéficiaire n'est pas autorisée sur le domaine public maritime.

Par conséquent pour l'implantation des ouvrages, l'installation des équipements, leur maintenance, leur protection ou encore leur exploitation courante, aucune intervention de véhicule de chantier n'est autorisée. Toutefois, le bénéficiaire peut formuler une demande au Préfet afin que soient autorisées les interventions et travaux nécessaires à la sécurité du site et de ses usagers.

Le Préfet peut prendre ou imposer toutes mesures indispensables à la conservation du domaine public maritime, y compris sur le lieu de l'occupation, sans que le bénéficiaire puisse se prévaloir d'une indemnité.

Article 7 - Accès et usage des ouvrages et équipements sur le lieu de l'occupation

Le bénéficiaire est tenu de conserver le libre accès du public au domaine public maritime, quelles que soient les conditions de son occupation.

Il ne peut en aucun cas entraver la libre circulation du public, hormis à l'intérieur du périmètre de l'occupation qui lui est consentie par le présent arrêté, à raison de la nature des activités dont il a la responsabilité. Il peut soumettre l'usage de certains de ses équipements à un règlement intérieur, au versement d'une caution, ou encore à une rémunération. Dans ce cas, le règlement intérieur, le montant des cautions, et les tarifs en vigueur sont affichés à l'attention du public. Lorsque le bénéficiaire promeut ses activités via un site internet, il y rend librement consultables ces informations.

Aucun ouvrage ni équipement ne sera positionné à moins de 3 mètres du rivage de la mer afin de préserver la circulation en toute sécurité du public sur la plage.

Tout affichage de conditions limitant l'accès à la plage par le public, ou la restriction d'usages hors du périmètre de l'occupation est interdit. En aucun cas les ouvrages, équipements, documents de promotion y compris électroniques, ou encore affichages publicitaires, se rapportant à l'occupation qui fait l'objet du présent arrêté, ne doivent porter la mention d'un accès ou d'un usage privatifs du domaine public maritime.

Le bénéficiaire matérialise les limites de l'emplacement attribué sur une hauteur minimale de 50 cm, de telle manière que les espaces dont l'usage est soumis aux conditions d'exploitation fixées par le bénéficiaire soient clairement identifiées. Les installations sont ainsi circonscrites par un moyen tel que brise-vue, ruban, ou canisse. Dans tous les cas, ce moyen doit être assujéti au sol de telle manière qu'il ne puisse pas être déplacé involontairement par les usagers du site.

Article 8 - Dispositions diverses

Les divers matériels utilisés ou exploités devront être conformes aux normes exigées dans chaque branche professionnelle d'activité et satisfaire notamment aux conditions d'hygiène et de sécurité en vigueur.

En cas d'alerte Météo France de vigilance de vague submersion (VVS) le titulaire est tenu de se référer et de suivre les préconisations présentes dans le *plan de sauvegarde communal*.

Article 9 - Prescriptions Natura 2000

Le bénéficiaire dont l'occupation est située dans le périmètre d'influence d'un site Natura 2000 applique les prescriptions particulières établies par l'autorité environnementale, et jointes, le cas échéant, en annexe du présent arrêté.

Article 10 - Accès des agents de contrôle

Les agents chargés de la police de la conservation du domaine public maritime doivent pouvoir librement accéder en tout temps à toute partie de l'occupation, sur simple information verbale.

Article 11 - Fin de l'autorisation

La présente autorisation pourra être abrogée sans préjudice, s'il y a lieu, des poursuites pour contravention de grande voirie.

L'abrogation pourra notamment être prononcée :

- en cas d'occupation ou d'usage du domaine public maritime non-conforme à tout ou partie du présent arrêté ;
- à la demande de la directrice régionale des finances publiques, en cas d'inexécution d'une des clauses ou conditions financières du présent arrêté ;
- en cas de faillite du bénéficiaire ;
- à tout moment à la demande du bénéficiaire, en adressant au Préfet une demande motivée avec un courrier en accusé réception.

Article 12 - Fin de l'occupation

A l'échéance de la période d'occupation autorisée ou en cas d'abrogation, et sauf demande expresse contraire de l'administration, les ouvrages et équipements existants sur la dépendance domaniale sont retirés.

Préfecture de la Corse-du-Sud – Palais Lantivy – Cours Napoléon – 20188 Ajaccio cedex 9 – Standard : 04.95.11.12.13

Accueil général ouvert du lundi au vendredi de 8h30 à 11h30 et de 13h30 à 15h30

Adresse électronique : prefecture@corse-du-sud.gouv.fr – www.corse-du-sud.gouv.fr

Facebook : @prefecture2a – Twitter : @Prefet2A

Dans le cas où le bénéficiaire a été autorisé à occuper des ouvrages déjà réalisés, la démolition s'applique aux ouvrages précédemment réalisés, comme à celles éventuellement édifiées par le bénéficiaire.

Article 13 - Remise en état du site

Le bénéficiaire informe par courrier postal avec accusé de réception l'autorité gestionnaire du domaine public maritime, à la fin de chaque période effective d'occupation, de la remise des lieux en leur état primitif.

L'autorité gestionnaire du domaine public maritime peut exiger la réalisation d'un constat contradictoire dans un délai d'un mois après réception du courrier. A défaut d'avoir informé l'administration de la remise des lieux en leur état primitif, les réparations et sanctions motivées par la dégradation du domaine public maritime sur le site de l'occupation incomberont au bénéficiaire.

Le présent article est applicable également en cas de retrait ou de cessation de l'autorisation avant terme.

Article 14 - Renouvellement ou modification de l'autorisation

Le bénéficiaire adresse toute demande de renouvellement ou de modification de la présente autorisation au minimum **cinq mois** avant le début de la période d'occupation du domaine public maritime.

A défaut, le renouvellement ou la modification ne pourra être autorisé.

Est entendu par le terme modification :

- tout changement de superficie ou de période d'occupation ;
- l'usage d'équipement, la réalisation ou la modification d'ouvrages qui ne sont pas pris en compte à l'article 2 du présent arrêté ;
- un changement d'adresse du bénéficiaire ;
un changement de la raison sociale ou encore du siège social de la structure qu'il représente.

Article 15 - Responsabilités et assurances

Le bénéficiaire est tenu seul responsable des accidents ou dommages résultant, sur le lieu de l'occupation, de la réalisation et de l'exploitation des ouvrages et équipements.

Il contracte les assurances couvrant les dommages correspondants, et, en cas de modification des contrats, transmet au gestionnaire du domaine public maritime les documents attestant de la couverture effective.

Le bénéficiaire rend compte à l'autorité gestionnaire de tout dommage qu'il a causé au domaine public maritime. Il n'effectue aucune réparation en l'absence de prescription de l'autorité compétente.

Le bénéficiaire ne peut réclamer d'indemnité à l'encontre de l'État en cas de modification de la configuration des lieux par rapport à celle existante le jour de la signature du présent arrêté.

Préfecture de la Corse-du-Sud – Palais Lantivy – Cours Napoléon – 20188 Ajaccio cedex 9 – Standard : 04.95.11.12.13

Accueil général ouvert du lundi au vendredi de 8h30 à 11h30 et de 13h30 à 15h30

Adresse électronique : prefecture@corse-du-sud.gouv.fr – www.corse-du-sud.gouv.fr

Facebook : @prefecture2a – Twitter : @Prefet2A

En aucun cas le bénéficiaire ne pourra tenir l'État responsable des dommages et dégradations causés du fait de l'occupation consentie sur le domaine public maritime.

Article 16 - Voies et délais de recours


Conformément aux dispositions des articles R. 421-1 à R. 421-5 du code de justice administrative, le présent arrêté peut faire l'objet d'un recours contentieux devant le tribunal administratif de Bastia dans le délai de deux mois à compter de sa notification. Le tribunal administratif peut être saisi par l'application « Télérecours citoyens » accessible par le site www.telerecours.fr

Article 17 - Notification & publicité du présent arrêté

Le secrétaire général de la préfecture de Corse-du-Sud, la directrice régionale des finances publiques et le directeur de la mer et du littoral de Corse sont chargés, chacun en ce qui le concerne, d'assurer l'exécution du présent arrêté, qui sera notifié au pétitionnaire par les soins du directeur de la mer et du littoral de Corse. Les documents seront consultables auprès de la direction de la mer et du littoral de Corse.

Fait à Ajaccio, le 5 avril 2022

Le secrétaire général
de la préfecture de la Corse-du-Sud

A handwritten signature in black ink, appearing to read 'Pierre Larrey', is written over a horizontal line. The signature is stylized and slanted.

Pierre Larrey

Préfecture de la Corse-du-Sud – Palais Lantivy – Cours Napoléon – 20188 Ajaccio cedex 9 – Standard : 04.95.11.12.13

Accueil général ouvert du lundi au vendredi de 8h30 à 11h30 et de 13h30 à 15h30

Adresse électronique : prefecture@corse-du-sud.gouv.fr – www.corse-du-sud.gouv.fr

Facebook : @prefecture2a – Twitter : @Prefet2A

Local démontable 7 m²

Terrasse démontable 20 m²

3 mètres de passage minimum entre l'installation et le haut du rivage de la mer



Ponton flottant 70 m²
10 engins motorisés

2022-036A
CAPPAI-DUPRAZ Benjamin
Marinella, AJACCIO